

OBSERVATORIO LOCAL ISLA CRISTINA 2030

EL FUTURO
EMPIEZA HOY.
ISLA CRISTINA 2030.



Ayuntamiento de
Isla Cristina



Junio 2024



Universidad
de Huelva

OBSERVATORIO LOCAL ISLA CRISTINA 2030

Instrumento para la observación estratégica, monitorización y seguimiento de la realidad local integral.

Asistencia técnica para el conocimiento y su interpretación.

Herramienta de seguimiento del Plan de Acción Local de Isla Cristina 2030. Sistema de indicadores para la evaluación.

OBSERVATORIO LOCAL ISLA CRISTINA 2030

PARTES DEL OBSERVATORIO

HERRAMIENTA VISUAL DE ANÁLISIS Y CONSULTA

- Visor de resultados por objetivos y con criterios de consulta disponibles

DATOS CONTEXTUALES. INDICADORES DEL MINISTERIO Y LOCALES PROPIOS

- Datos del contexto local disponibles actualizados (año)
- Indicadores por objetivos y actuaciones

REGISTRO, SEGUIMIENTO Y EVALUACIÓN DE CONSECUCIÓN DE ACCIONES

- Diagnóstico local
- Comisión técnica y Administración local

OBSERVATORIO LOCAL ISLA CRISTINA 2030

METODOLOGÍA

CUADRO DE MANDO Y SISTEMA DE INDICADORES-HERRAMIENTA VISUALIZACIÓN

- Indicadores por objetivos y actuaciones.
- Seguimiento de las acciones por objetivo y actuaciones.
- Cuadro de mando de consulta----herramienta visor y de consulta
- Guía-manual descriptivo y explicativo (instrucciones)

	ACCIÓN	INDICADORES ASOCIADOS AUE	INDICADORES LOCALES
	OE.1.1 1	1. ¿Se han incorporado en los instrumentos de ordenación territorial y urbanística criterios para asegurar el uso racional del suelo que atienda al principio de desarrollo sostenible? 2. Coherencia entre urbanización de suelo, dinámica demográfica, empleo y actividades económicas.	
	2	1. Presupuesto de las actuaciones previstas de fomento de la actividad agrícola, ganadera y de desarrollo rural sostenibles en el suelo previsto de la transformación urbanística. 2. Presupuesto de las actuaciones previstas de mejora y/o conservación del patrimonio natural y cultural, incluyendo aquellas encaminadas a la mejora de la conexión urbano-rural. 3. ¿Se ha realizado una planificación del desarrollo en red y de la conectividad de las infraestructuras verdes y azules con el contexto natural?	1. Número de infraestructuras verdes identificadas y número de proyectos ejecutados.
	3	1. ¿Se dispone de un plan de gestión municipal del patrimonio natural y cultural, o instrumento equivalente, para asegurar su adecuada conservación y puesta en valor? 2. Presupuesto de las actuaciones previstas de mejora y/o conservación del patrimonio natural y cultural, incluyendo aquellas encaminadas a la mejora de la conexión urbano-rural. 3. ¿Se ha realizado una planificación del desarrollo en red y de la conectividad de las infraestructuras verdes y azules con el contexto natural?	1. Número de recorridos intervenidos 2. Número de kilómetros de los recorridos intervenidos.
	4	1. Presupuesto de las actuaciones previstas de mejora y/o conservación del patrimonio natural y cultural, incluyendo aquellas encaminadas a la mejora de la conexión urbano-rural. 2. Superficie de edificios o lugares pertenecientes al patrimonio cultural rehabilitados o mejorados.	1. ¿Se dispone de un plan de conservación del patrimonio material e inmaterial? (SI/NO). 2. Número de proyectos ejecutados
	5	1. ¿Se dispone de un plan de gestión municipal del patrimonio natural y cultural, o instrumento equivalente, para asegurar su adecuada conservación y puesta en valor? 2. Presupuesto de las actuaciones previstas de mejora y/o conservación del patrimonio natural y cultural, incluyendo aquellas encaminadas a la mejora de la conexión urbano-rural.	1. Superficie (m²) de suelo en entornos, itinerarios y espacios sobre los que se ha intervenido y/o recuperado.

ACTUALIZACIÓN ANUAL NOVIEMBRE. RESULTADOS DICIEMBRE.

OBSERVATORIO LOCAL ISLA CRISTINA 2030

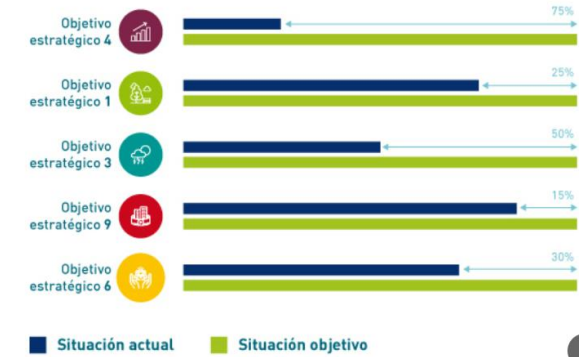
METODOLOGÍA DEL OBSERVATORIO

CUADRO DE MANDO Y SISTEMA DE INDICADORES-HERRAMIENTA VISUALIZACIÓN

SISTEMA DE INDICADORES

ACCIÓN		INDICADORES ASOCIADOS AUE	INDICADORES LOCALES
OE.1	1	1. ¿Se han incorporado en los instrumentos de ordenación territorial y urbanística urbanos para asegurar el uso racional del suelo que atiende al principio de desarrollo sostenible? 2. Conexión entre urbanización de suelo, dinámica demográfica, empleo y actividades económicas.	
	2	1. Presupuesto de las actuaciones previstas de fomento de la actividad agrícola, ganadera y de desarrollo rural sostenible en el suelo preservado de la transformación urbanística. 2. Presupuesto de las actuaciones previstas de mejora y/o conservación del patrimonio natural y cultural, incluyendo aquellas encaminadas a la mejora de la conexión urbano rural. 3. ¿Se ha realizado una planificación del desarrollo en red y de la conectividad de las infraestructuras verdes y azules con el contexto natural?	1. Número de infraestructuras verdes identificadas y número de proyectos ejecutados.
	3	1. ¿Se dispone de un plan de gestión municipal del patrimonio natural y cultural, o instrumento equivalente, para asegurar su adecuada conservación y puesta en valor? 2. Presupuesto de las actuaciones previstas de mejora y/o conservación del patrimonio natural y cultural, incluyendo aquellas encaminadas a la mejora de la conexión urbano rural. 3. ¿Se ha realizado una planificación del desarrollo en red y de la conectividad de las infraestructuras verdes y azules con el contexto natural?	1. Número de recorridos intervenidos 2. Número de kilómetros de los recorridos intervenidos.
	4	1. Presupuesto de las actuaciones previstas de mejora y/o conservación del patrimonio natural y cultural, incluyendo aquellas encaminadas a la mejora de la conexión urbano rural. 2. Superficie de edificios o lugares pertenecientes al patrimonio cultural rehabilitados o mejorados.	1. ¿Se dispone de un plan de conservación del patrimonio material o inmaterial? (SI/NO). 2. Número de proyectos ejecutados.
	5	1. ¿Se dispone de un plan de gestión municipal del patrimonio natural y cultural, o instrumento equivalente, para asegurar su adecuada conservación y puesta en valor? 2. Presupuesto de las actuaciones previstas de mejora y/o conservación del patrimonio natural y cultural, incluyendo aquellas encaminadas a la mejora de la conexión urbano rural.	1. Superficie (m ²) de suelo en entornos, itinerarios y espacios sobre los que se ha intervenido y/o recuperado.


Grado de consecución de los objetivos



OBSERVATORIO LOCAL ISLA CRISTINA 2030

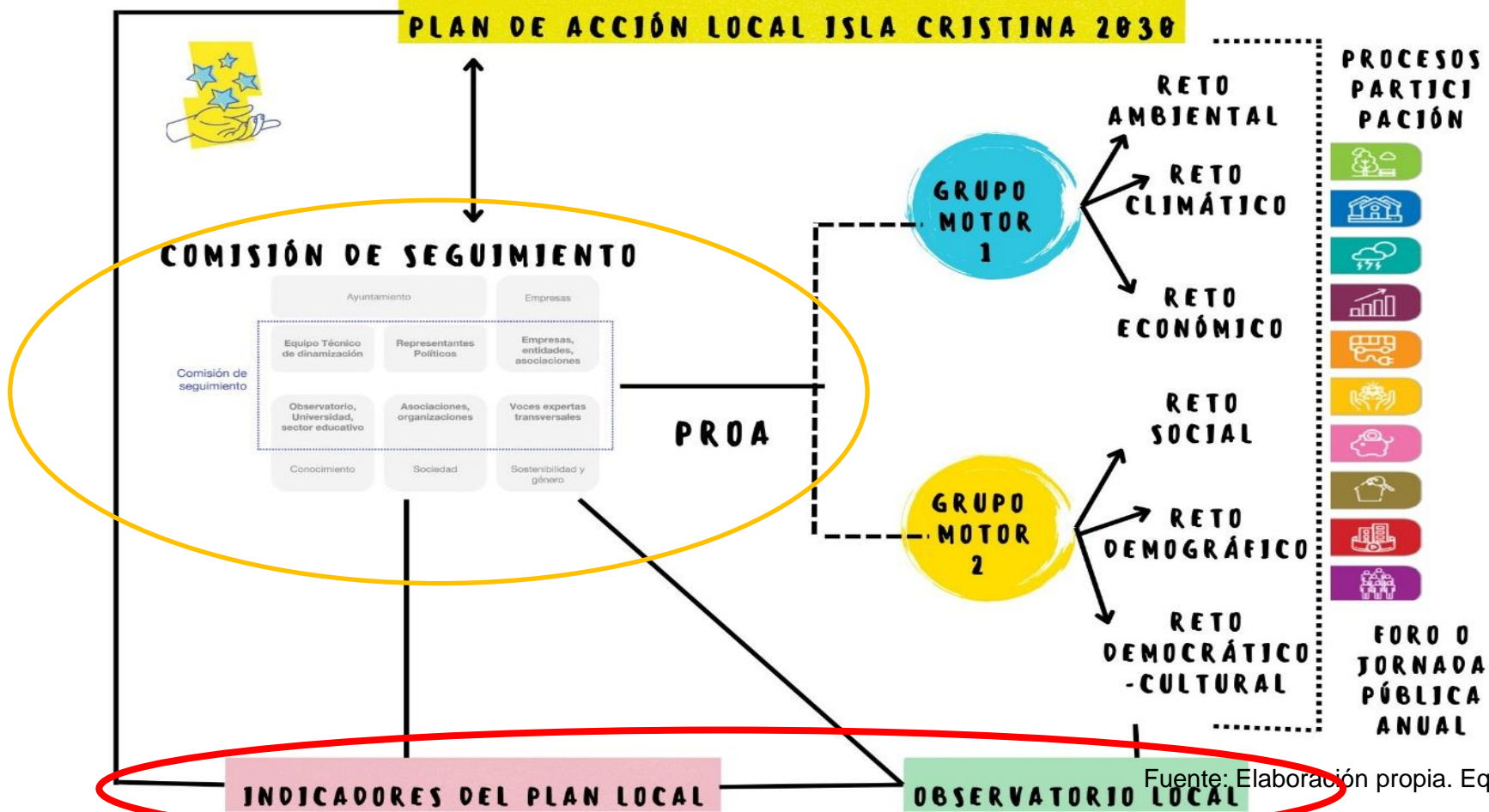
METODOLOGÍA DEL OBSERVATORIO

Modelo de herramienta interna de seguimiento. OBSERVATORIO



OBSERVATORIO LOCAL ISLA CRISTINA 2030

SISTEMA DE GOBERNANZA-COMISIÓN DE SEGUIMIENTO



Fuente: Elaboración propia. Equipo Técnico-Universidad de Huelva

OBSERVATORIO LOCAL ISLA CRISTINA 2030

SISTEMA DE GOBERNANZA-COMISIÓN DE SEGUIMIENTO



Composición de la comisión de seguimiento Nivel organizativo y de seguimiento



Comisión de seguimiento



Fuente: Plan de Acción Local Isla Cristina 2030.

Fuente: Plan de Acción Local Isla Cristina 2030.

OBSERVATORIO LOCAL ISLA CRISTINA 2030

¿POR QUÉ Y PARA QUÉ DE UNA COMISIÓN TÉCNICA?

NECESIDAD DE EVALUAR- PROGRESAR-PLANIFICAR



OBSERVATORIO LOCAL ISLA CRISTINA 2030

SISTEMA DE GOBERNANZA-COMISIÓN TÉCNICA (SEGUIMIENTO)

ELEMENTOS BÁSICOS

DOS REUNIONES AL AÑO.
NOVIEMBRE. CIERRE DE SEGUIMIENTO Y PROA ANUAL SIGUIENTE.

Nexo con el equipo dinamizador

Cumplimentación, **con apoyo**, del sistema de indicadores y acciones

Revisión y aprobación del PROA anual

Propuesta de mejoras y cambios requeridos y necesarios

