

4

**PLAN DE ACCIÓN**

## 4. Plan de acción

### 4.1. La Estrategia local

#### 4.1.1. Retos

A partir de los trabajos previos del municipio, junto al diagnóstico técnico y al realizado con los distintos actores, se ha identificado un conjunto de seis grandes retos locales. Son los siguientes:

##### R1. Reto climático y energético

*Adaptación del territorio y la economía a los nuevos escenarios climáticos y energéticos*

##### R2. Reto económico

*Diversificación, innovación y equilibrio de los sectores económicos locales, reducción de la estacionalidad y transición ecológica*

##### R3. Reto social

*Minoración de las desigualdades sociales y de género y acceso a la vivienda*

##### R4. Reto medioambiental

*Convertir territorio, paisaje y patrimonio en elementos de identidad, integrar núcleo urbano y entorno, optimización del medio urbano*

##### R5. Reto demográfico

*Adaptación del entorno y los servicios a la estacionalidad y el envejecimiento poblacional, hacer de Isla Cristina un municipio y una ciudad cuidadora*

##### R6. Reto político y cultural

*Adopción de un modelo de gestión pública integrada y participativa con perspectiva pedagógica*

#### 4.1.2. Líneas estratégicas

De la batería de retos locales se deriva un conjunto de Líneas estratégicas, compatibles y alineadas con los objetivos estratégicos de la Agenda Urbana Española. Se trata de 16 líneas de acción, cada una de las cuales se despliega a su vez en las distintas tipologías de acciones del Plan de Acción.

Las Líneas estratégicas son las siguientes, con su encuadre en los retos locales:

##### R1. Reto climático y energético

L1. Adaptar el municipio a los efectos del cambio climático y contribuir a su mitigación

L2. Reducir y optimizar el consumo energético, avanzar en autosuficiencia y tránsito a energías renovables

L3. Impulsar la soberanía alimentaria y el consumo de cercanía, ecológico y saludable

L4. Optimizar el consumo del agua y la gestión de residuos

##### R2. Reto económico

L5. Impulsar la transformación e innovación de la actividad portuaria y pesquera y agroalimentaria

L6. Desestacionalizar la oferta turística y diversificar la economía

##### R3. Reto social

L7. Promover la inclusión social y laboral, la igualdad de género y reforzar la atención a la juventud

L8. Mejorar los entornos urbanos vulnerables con enfoque sociocomunitario y facilitar el acceso a la vivienda

##### R4. Reto medioambiental

L9. Potenciar el patrimonio y el paisaje como señas de identidad

L10. Actualizar el planeamiento y mejorar el medioambiente, la interconexión territorial y los bordes urbanos

L11. Promover el uso y optimización de los espacios y recursos urbanos existentes

##### R5. Reto demográfico

L12. Mejorar la calidad y la habitabilidad ambiental del espacio público con enfoque inclusivo y de cuidados

L13. Promover una ciudad cuidadora y servicios adaptados a las necesidades de la población

##### R6. Reto político y cultural

L14. Incorporar soluciones tecnológicas inteligentes en la gestión urbana

L15. Dotar a Isla Cristina de un modelo de gobernanza integrado y participativo

L16. Reforzar la apuesta por la educación cívica, la cultura y la innovación

Como antes se dijo, cada una de las acciones del Plan se encuadra, en función de su objeto principal, en una de las Líneas estratégicas y por tanto en uno de los Retos locales. Y al mismo tiempo incluyen la lectura transversal de su contribución a los Objetivos de la AUE.

El resultado es un conjunto de **100 Acciones**, que más adelante se detallan en fichas.










### 4.1.3. Escenario estratégico y tipologías de acciones

#### Escenario estratégico

Los retos se conciben como transversales a los Objetivos de la AUE, de forma que el cruce de ambos configura el escenario estratégico del Plan de acción local.

Esta matriz de doble entrada nos permitirá después mostrar el plan de acción desde cada una de las perspectivas: la Estrategia local y la Agenda Urbana Española.

Una tercera perspectiva vendrá dada por la tipología de las acciones, que se describe en el siguiente apartado.

|                  |         | AGENDA URBANA ESPAÑOLA  |   |   |   |   |   |   |   |   |   |  |  |  |  |
|------------------|---------|---|---|---|---|---|---|---|---|---|---|--|--|--|--|
|                  |         |  |  |  |  |  |  |  |  |  |  |  |  |  |  |
| ESTRATEGIA LOCAL | RETO R1 | L1  |   |   |   |   |   |   |   |   |   |  |  |  |  |
|                  |         | L2  |   |   |   |   |   |   |   |   |   |  |  |  |  |
|                  |         | L3  |   |   |   |   |   |   |   |   |   |  |  |  |  |
|                  |         | L4  |   |   |   |   |   |   |   |   |   |  |  |  |  |
|                  | RETO R2 | L5  |   |   |   |   |   |   |   |   |   |  |  |  |  |
|                  | RETO R3 | L6  |   |   |   |   |   |   |   |   |   |  |  |  |  |
|                  |         | L7  |   |   |   |   |   |   |   |   |   |  |  |  |  |
|                  |         | L8  |   |   |   |   |   |   |   |   |   |  |  |  |  |
|                  | RETO R4 | L9  |   |   |   |   |   |   |   |   |   |  |  |  |  |
|                  |         | L10   |   |   |   |   |   |   |   |   |   |  |  |  |  |
|                  |         | L11   |   |   |   |   |   |   |   |   |   |  |  |  |  |
|                  | RETO R3 | L12   |   |   |   |   |   |   |   |   |   |  |  |  |  |
|                  |         | L13   |   |   |   |   |   |   |   |   |   |  |  |  |  |
|                  | RETO R6 | L14   |   |   |   |   |   |   |   |   |   |  |  |  |  |
|                  |         | L15   |   |   |   |   |   |   |   |   |   |  |  |  |  |
|                  |         | L16   |   |   |   |   |   |   |   |   |   |  |  |  |  |

## Tipologías de acciones

Por otro lado, en la concepción del Plan ha resultado útil establecer una categorización de las acciones según las siguientes tipologías:

### 1. Planificación

Estas acciones comprenden todos los trabajos que remiten al nivel de planificación, esto es, definición de estrategias sectoriales o de criterios para la planificación. Pertenecen al primer escalón en la concepción de las políticas públicas. Puede tratarse o no de figuras reguladas de planificación o planeamiento.


### 2. Programas

Los programas constituyen de alguna manera la tipología de mayor calado en cuanto al sostenimiento de políticas públicas en el tiempo. Ejecutan líneas de acción que pueden haber sido previamente definidas en el nivel anterior de planificación. Un programa es un conjunto de proyectos con la misma finalidad. Los programas se diseñan en general con carácter flexible, de forma que orientan la estrategia, pero permiten que, en el curso del desarrollo del Plan de Acción y de forma adaptativa a las circunstancias, quepa concebir proyectos que hoy no se está en condiciones para identificar.

### 3. Acciones

#### a. Prospectivas

Las acciones de tipo prospectivo se refieren a proyectos o líneas de acción no suficientemente contrastadas, de manera que aun requieren de estudios de viabilidad y pertinencia, así como de un consenso suficiente, antes de darlas por sentadas como acciones a llevar a cabo.



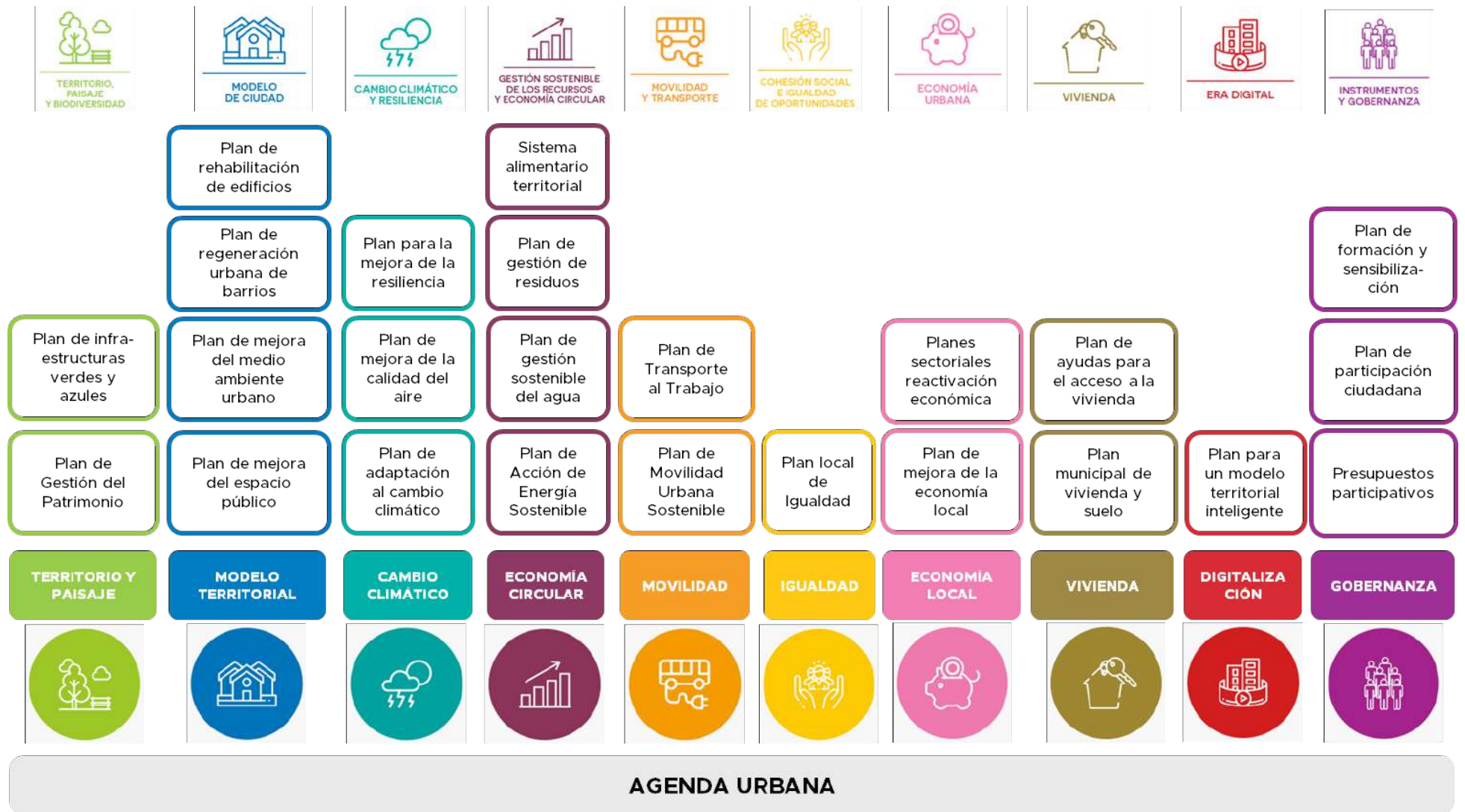
Niveles de acción política. Fuente: Hábitat 4 Taller ecosocial.

#### b. Piloto

Algunos proyectos están, en cambio, en un siguiente nivel de maduración en cuanto a la percepción de su viabilidad inicial y ya están concebidos como acciones piloto dispuestas para diseñar en detalle y llevar a la práctica. En la medida en que se demuestren exitosos se podrán consolidar como programas políticos y ser replicados y adaptados a otras situaciones.

#### c. Singulares

Las acciones que llamamos singulares serían apuestas políticas que no requieren pilotaje previo. No tienen por qué pertenecer a un programa en particular sino que su finalidad se agota en su propia realización y puesta en práctica. Incluimos en esta tipología a proyectos de dotaciones y equipamientos, así como a la redacción de ordenanzas y reglamentos.



A modo de ilustración, buena parte de los indicadores cualitativos de la AUE remite a la redacción de figuras de planificación. Fuente: Hábitat 4 Taller ecosocial.

## 4.2. Plan de Acción

### 4.2.1. Plan de Acción desde la Estrategia local

|  |  | Planificación   | PLAN DE ACCIÓN LOCAL<br>ISLA CRISTINA 2030  |   |  |
|--|--|---|---|---|--|
|  |  | Programas   |   |   |  |
|  |  | Acciones  |   |   |  |
| RETOS                                  | LÍNEAS ESTRATÉGICAS  | OE  | Nº  | ACCIONES  |  |
| <b>R1. Reto climático y energético</b> | L1. Adaptar el municipio a los efectos del cambio climático y contribuir a su mitigación | 3.1   | 22  | Plan municipal frente al cambio climático   |  |
|  |  | 3.1   | 23  | Promover estrategia regional integrada de acción por el clima                                       |  |
|  |  | 3.1   | 24  | Adaptación de modelo urbano territorial y de la planificación urbanística                           |  |
|  |  | 3.1   | 25  | Actualización del Plan municipal de emergencias   |  |
|  |  | 3.1   | 26  | Comunicación y educación sobre cambio climático, sensibilización y voluntariado                     |  |
|  |  | 3.1   | 27  | Impulso público a un compromiso transversal por el clima y el medio ambiente                        |  |
|  |  | 3.3   | 29  | Red de refugios climáticos  |  |
|  |  | 3.3   | 30  | Prevención de inundaciones: mejora de infraestructuras hidráulicas y permeabilización de pavimentos |  |
|  |  | 5.1   | 45  | Redes ciclistas urbanas e interurbanas e infraestructura de apoyo ciclista y vmp                    |  |
|  |  | 9.1   | 88  | Gestión inteligente y automatizada del riego de zonas verdes (Entorno inteligente)                  |  |
|  | 3.3  | 31  | Estudio de soluciones basadas en la naturaleza para la adaptación urbana al clima       |   |  |
|  | 5.2  | 52  | Sistema municipal de bicicletas   |   |  |
|  | 4.1  | 32  | Estrategia de autosuficiencia, ahorro energético y generación distribuida en renovables |   |  |
|  | 5.1  | 43  | Plan de movilidad urbana sostenible   |   |  |
|  | 5.2  | 50  | Plan de movilidad eléctrica   |   |  |
|  | 2.6  | 20  | Ahorro, rehabilitación y eficiencia energética del parque edificado                     |   |  |
|  | 2.6  | 21  | Rehabilitación energética de edificios públicos   |   |  |
|  | 3.2  | 28  | Ahorro y eficiencia del alumbrado público y reducción de la contaminación lumínica      |   |  |
|  | 4.1  | 33  | Comunidades energéticas locales   |   |  |
|  | 4.1  | 34  | Programa de información, asesoría y concienciación sobre consumo energético             |   |  |
| 9.1                                    | 89   | Gestión inteligente de consumos energéticos municipales y alumbrado público (Entorno inteligente) |   |   |  |
| 4.1                                    | 35   | Ordenanzas para el nuevo modelo energético y la regulación de instalaciones                       |   |   |  |
|  | L3. Impulsar la soberanía alimentaria y el consumo de cercanía, ecológico y saludable    | 4.5   | 40  | Sistema alimentario territorial   |  |
|  |  | 4.5   | 41  | Promoción de canales cortos alimentarios  |  |
|  |  | 4.5   | 42  | Sensibilización y formación en torno a la autosuficiencia alimentaria                               |  |
|  | L4. Optimizar el consumo del agua y la gestión de residuos                               | 4.2   | 36  | Optimización del consumo y ciclo del agua   |  |
|  |  | 4.4   | 38  | Planificación de la gestión de residuos   |  |
|  |  | 4.4   | 39  | Gestión eficiente de residuos del puerto pesquero y de las playas                                   |  |
|  |  | 4.2   | 37  | Recogida y reciclaje de aguas para riego y limpieza   |  |




|                           |   |   |    |   |
|---------------------------|---|---|----|---|
| <b>R2. Reto económico</b> | L5. Impulsar la transformación e innovación de la actividad portuaria y pesquera y agroalimentaria            | 7.2   | 70 | Estrategias comarcales de promoción económica. GDR Guadiodiel y GDP Costaluz  |
|                           |   | 7.1   | 64 | Diversificación económica, formación profesional adaptada al territorio y empleo joven                              |
|                           |   | 7.2   | 71 | Promoción gastronómica de excelencia  |
|                           |   | 7.2   | 72 | Estudio estratégico sobre traslado del puerto e innovación de la industria pesquera                                 |
|                           |   | 7.2   | 73 | Estudio del potencial de promoción de la industria transformadora local   |
|                           |   | 7.2   | 74 | Creación de marca y refuerzo de la identidad local  |
|                           |   | 7.2   | 76 | Centro náutico deportivo y promoción del desarrollo turístico y deportivo   |
|                           |   | 7.2   | 69 | Planificación integrada de la oferta turística: desestacionalización e integración de los núcleos urbanos menores   |
|                           |   | 7.1   | 65 | Programa de refuerzo y apoyo al comercio local  |
|                           |   | 7.2   | 75 | Museo de la pesca litoral   |
| <b>R3. Reto social</b>    | L7. Promover la inclusión social y laboral, la igualdad de género y reforzar la atención a la juventud        | 6.1   | 53 | Estrategia de inclusión social y desarrollo comunitario   |
|                           |   | 6.2   | 57 | Plan municipal de Igualdad de Isla Cristina   |
|                           |   | 6.1   | 54 | Formación e inserción laboral de personas en situación de vulnerabilidad  |
|                           |   | 7.1   | 67 | Apoyo al emprendimiento, especialmente el social cooperativo y femenino   |
|                           |   | 6.2   | 63 | Centro de dinamización y participación juvenil. Promover la cultura, la participación y el ocio seguro para jóvenes |
|                           | L8. Mejorar los entornos urbanos vulnerables con enfoque sociocomunitario y facilitar el acceso a la vivienda | 6.1   | 55 | Estudio estratégico de regeneración urbana y rehabilitación edificatoria de áreas vulnerables                       |
|                           |   | 8.1   | 77 | Revisión del Plan municipal de vivienda y suelo   |
|                           |   | 8.1   | 78 | Promoción de modelos habitacionales y de tenencia alternativos  |
|                           |   | 6.1   | 56 | Entornos residenciales de rehabilitación programada   |
|                           |   | 8.1   | 79 | Incremento del parque público de vivienda y de la oferta asequible en alquiler                                      |
| 8.1                       | 80  | Asentamiento y fijación de población en núcleos menores                                   |    |   |
| 8.2                       | 82  | Oficina de rehabilitación, vivienda y desarrollo comunitario                              |    |   |
| 8.2                       | 83  | Eliminación de situaciones de precariedad habitacional                                    |    |   |
| 8.2                       | 84  | Alojamientos protegidos para mujeres víctimas de violencia de género y personas sin hogar |    |   |

|                                 |   |   |   |  |  |
|---------------------------------|---|---|---|--|--|
| <b>R4. Reto medio-ambiental</b> | L9. Potenciar el patrimonio y el paisaje como señas de identidad  | 1.2   | 2   | Reconocimiento de unidades de paisaje para su protección y promoción                                   |  |
|                                 |   | 1.2   | 3   | Recorridos paisajísticos y didácticos en marismas y playas   |  |
|                                 |   | 1.2   | 4   | Inventario integrado del patrimonio material e inmaterial  |  |
|                                 | L10. Actualizar el planeamiento y mejorar el medioambiente, la interconexión territorial y los bordes urbanos | 1.1   | 1   | Zonificación territorial y estudio de capacidad y vulnerabilidad para la acogida de usos               |  |
|                                 |   | 2.1   | 10  | Actualizar el planeamiento urbanístico   |  |
|                                 |   | 2.1   | 11  | Red intermodal para la movilidad sostenible y conexión entre los núcleos urbanos                       |  |
|                                 |   | 1.3   | 6   | Red de infraestructuras verdes, caminos rurales y corredores de biodiversidad                          |  |
|                                 |   | 2.3   | 16  | Isla abierta. Programa de tratamiento de frentes y bordes urbanos                                      |  |
|                                 |   | 7.1   | 68  | Infraestructura intermodal del sector agroalimentario. Mejora de caminos agrícolas                     |  |
|                                 |   | 5.2   | 51  | Estudiar viabilidad de sistema comarcal de movilidad a demanda y transporte público                    |  |
|                                 |   | 1.2   | 5   | Recuperación del entorno de la Ría   |  |
|                                 |   | L11. Promover el uso y optimización de los espacios y recursos urbanos existentes | 2.1   | 12   | Modernización y tecnificación de infraestructuras deportivas |
|                                 |   |   | 2.2   | 13   | Inventario y promoción del uso de espacios infrutilizados    |
|                                 | 2.5   |   | 18  | Modernización del Polígono Vistahermosa  |  |
|                                 | 7.1   |   | 66  | Espacios colectivos de trabajo, cultura e innovación en edificios infrutilizados                       |  |
|                                 | 9.1   |   | 87  | Redes wifi de acceso gratuito en espacios públicos en Isla Cristina y núcleos menores                  |  |
|                                 | 2.5   |   | 19  | Estudio urbanístico sobre la reubicación de las instalaciones portuarias                               |  |
|                                 | 2.2   |   | 14  | Urbanismo táctico y dotaciones deportivas: centros educativos y microinstalaciones                     |  |
|                                 | 8.1   |   | 81  | Mediación para la puesta en uso del parque de vivienda como primera residencia                         |  |
| <b>R5. Reto demográfico</b>     | L12. Mejorar la calidad y la habitabilidad ambiental del espacio público con enfoque inclusivo y de cuidados  | 10.4  | 99  | Programa de refuerzo del vínculo con la población flotante. Empadronamiento emocional                  |  |
|                                 |   | 2.4   | 17  | Ordenanza reguladora del uso de solares  |  |
|                                 |   | 1.3   | 7   | Sistema verde urbano y uso de especies adecuadas   |  |
|                                 |   | 1.3   | 8   | Naturalización y rediseño coeducativo de patios escolares  |  |
|                                 |   | 2.3   | 15  | Una Isla de cuidados. Mejora participativa de espacios públicos en Isla Cristina y los núcleos menores |  |
|                                 |   | 5.1   | 44  | Supermanzanas: reordenación del tráfico y optimización del espacio público peatonal                    |  |
|                                 |   | 5.1   | 46  | Redes de itinerarios caminables  |  |
|                                 |   | 5.1   | 47  | Programa de comunicación Isla Cristina caminable   |  |
|                                 |   | 5.1   | 48  | Caminos escolares seguros  |  |
|                                 | 5.1   | 49  | Actuaciones de urbanismo táctico: caminabilidad y habitabilidad de espacios públicos          |  |  |
|                                 | L13. Promover una ciudad cuidadora y servicios adaptados a las necesidades de la población                    | 1.3   | 9   | Ordenanza de zonas verdes de uso público y utilización de especies locales                             |  |
|                                 |   | 6.2   | 58  | Estrategia municipal de cuidados. Economía de los cuidados y servicios públicos en núcleos menores     |  |
|                                 |   | 6.2   | 59  | Ciudad amable con las personas mayores. Red de servicios y espacios cuidadores                         |  |
| 6.2                             |   | 60  | Apoyo a la conciliación y a las personas cuidadoras   |  |  |
| 9.2                             |   | 91  | Reducción de brecha digital y cultural. Refuerzo de Aula Mentor y CAPI (Sociedad inteligente) |  |  |
|                                 | 6.2   | 61  | Semillero de espacios e iniciativas intergeneracionales                                       |  |  |
|                                 | 6.2   | 62  | Centro de adultos y formación profesional   |  |  |

|                                   |   |      |   |  |
|-----------------------------------|---|------|---|--|
| <b>R5. Reto político y social</b> | L14. Incorporar soluciones tecnológicas inteligentes en la gestión urbana       | 9.1  | 85  | Planificación municipal de la adopción de soluciones tecnológicas inteligentes         |
|                                   |   | 9.1  | 86  | Adopción de soluciones smart en la promoción económica (Economía inteligente)          |
|                                   |   | 9.2  | 90  | Modernización y digitalización de los servicios municipales (Gobernanza inteligente)   |
|                                   |   | 9.2  | 92  | Ampliación y mejora del SIG municipal e información pública (Plataforma inteligente)   |
|                                   | L15. Dotar a Isla Cristina de un modelo de gobernanza integrado y participativo | 10.2 | 93  | Estrategia de Gobernanza e Innovación, participativa y transversal a áreas municipales |
|                                   |   | 10.2 | 94  | Delegación municipal de Agenda Urbana y estructura de implementación                   |
|                                   |   | 10.2 | 95  | Reglamento municipal de participación ciudadana  |
|                                   | L16. Reforzar la apuesta por la educación cívica, la cultura y la innovación    | 10.3 | 96  | Programa de formación en materias de AUE orientadas a personal técnico y a ciudadanía  |
|                                   |   | 10.3 | 97  | Estrategia de colaboración e innovación con universidad, empresa y tercer sector       |
|                                   |   | 10.4 | 98  | Isla Cristina participa: programa transversal de participación, cultura y educación    |
| 10.4                              |   | 100  | Epicentros del cambio. Los centros educativos como espacios de impulso a la implementación de la AU |  |

## 4.2.2. Plan de Acción desde la Agenda Urbana

|   |  |   |  |  |
|---|--|---|--|--|
|  | 1.1  | Ordenar el suelo de manera compatible con su entorno territorial  | 1  | Zonificación territorial y estudio de capacidad y vulnerabilidad para la acogida de usos               |
|   | 1.2  | Conservar y mejorar el patrimonio natural y cultural y proteger el paisaje                                  | 2  | Reconocimiento de unidades de paisaje para su protección y promoción                                   |
|   |  |   | 3  | Recorridos paisajísticos y didácticos en marismas y playas   |
|   |  |   | 4  | Inventario integrado del patrimonio material e inmaterial  |
|   |  |   | 5  | Recuperación del entorno de la Ría   |
|   |  |   | 6  | Red de infraestructuras verdes, caminos rurales y corredores de biodiversidad                          |
|   | 1.3  | Mejorar las infraestructuras verdes y azules y vincularlas con el contexto natural                          | 7  | Sistema verde urbano y uso de especies adecuadas   |
|   |  |   | 8  | Naturalización y rediseño coeducativo de patios escolares  |
|   |  |   | 9  | Ordenanza de zonas verdes de uso público y utilización de especies locales                             |
|  | 2.1  | Definir un modelo urbano que fomente la compacidad, el equilibrio urbano y la dotación de servicios básicos | 10   | Actualizar el planeamiento urbanístico   |
|   | 2.2  | Garantizar la complejidad funcional y diversidad de usos  | 11   | Red intermodal para la movilidad sostenible y conexión entre los núcleos urbanos                       |
|   |  |   | 12   | Modernización y tecnificación de infraestructuras deportivas   |
|   | 2.3  | Mejorar la calidad y la accesibilidad universal de los espacios públicos                                    | 13   | Inventario y promoción del uso de espacios infrautilizados   |
|   |  |   | 14   | Urbanismo táctico y dotaciones deportivas: centros educativos y microinstalaciones                     |
|   | 2.4  | Mejorar el medioambiente urbano y reducir la contaminación  | 15   | Una Isla de cuidados. Mejora participativa de espacios públicos en Isla Cristina y los núcleos menores |
|   |  |   | 16   | Isla abierta. Programa de tratamiento de frentes y bordes urbanos                                      |
|   | 2.5  | Impulsar la regeneración urbana   | 17   | Ordenanza reguladora del uso de solares  |
| 2.6   | Mejorar la calidad y sostenibilidad de los edificios | 18  | Modernización del Polígono Vistahermosa                                  |  |
|   |  | 19  | Estudio urbanístico sobre la reubicación de las instalaciones portuarias |  |
|  | 3.1  | Adaptar el modelo territorial y urbano a los efectos del cambio climático y avanzar en su prevención        | 20   | Ahorro, rehabilitación y eficiencia energética del parque edificado                                    |
|   |  |   | 21   | Rehabilitación energética de edificios públicos  |
|   |  |   | 22   | Plan municipal frente al cambio climático  |
|   |  |   | 23   | Promover estrategia regional integrada de acción por el clima  |
|   |  |   | 24   | Adaptación de modelo urbano territorial y de la planificación urbanística                              |
|   | 3.2  | Reducir las emisiones de gases de efecto invernadero  | 25   | Actualización del Plan municipal de emergencias  |
|   |  |   | 26   | Comunicación y educación sobre cambio climático, sensibilización y voluntariado                        |
|   |  |   | 27   | Impulso público a un compromiso transversal por el clima y el medio ambiente                           |
|   | 3.3  | Mejorar la resiliencia frente al cambio climático   | 28   | Ahorro y eficiencia del alumbrado público y reducción de la contaminación lumínica                     |
|   |  |   | 29   | Red de refugios climáticos   |
|   |  |   | 30   | Prevención de inundaciones: mejora de infraestructuras hidráulicas y permeabilización de pavimentos    |
|   |  |   | 31   | Estudio de soluciones basadas en la naturaleza para la adaptación urbana al clima                      |

|   |   |  |  |
|---|---|--|--|
|  | <b>4.1 Ser más eficientes energéticamente y ahorrar energía</b>                   | 32 Estrategia de autosuficiencia, ahorro energético y generación distribuida en renovables<br>33 Comunidades energéticas locales<br>34 Programa de información, asesoría y concienciación sobre consumo energético<br>35 Ordenanzas para el nuevo modelo energético y la regulación de instalaciones |  |
|   | <b>4.2 Optimizar y reducir el consumo de agua</b>                                 | 36 Optimización del consumo y ciclo del agua<br>37 Recogida y reciclaje de aguas para riego y limpieza   |  |
|   | <b>4.4 Reducir los residuos y favorecer su reciclaje</b>                          | 38 Planificación de la gestión de residuos<br>39 Gestión eficiente de residuos del puerto pesquero y de las playas   |  |
|   | <b>4.5 Impulsar el sistema alimentario local</b>                                  | 40 Sistema alimentario territorial<br>41 Promoción de canales cortos alimentarios<br>42 Sensibilización y formación en torno a la autosuficiencia alimentaria  |  |
|   |  | <b>5.1 Favorecer la ciudad de proximidad</b>   | 43 Plan de movilidad urbana sostenible<br>44 Supermanzanas: reordenación del tráfico y optimización del espacio público peatonal<br>45 Redes ciclistas urbanas e interurbanas e infraestructura de apoyo ciclista y vmp<br>46 Redes de itinerarios caminables<br>47 Programa de comunicación Isla Cristina caminable<br>48 Caminos escolares seguros<br>49 Actuaciones de urbanismo táctico: caminabilidad y habitabilidad de espacios públicos  |
| <b>5.2 Potenciar modos de transporte sostenibles</b>                              |   | 50 Plan de movilidad eléctrica<br>51 Estudiar viabilidad de sistema comarcal de movilidad a demanda y transporte público<br>52 Sistema municipal de bicicletas   |  |
|  |   | <b>6.1 Reducir el riesgo de pobreza y exclusión social en entornos urbanos desfavorecidos</b>  | 53 Estrategia de inclusión social y desarrollo comunitario<br>54 Formación e inserción laboral de personas en situación de vulnerabilidad<br>55 Estudio estratégico de regeneración urbana y rehabilitación edificatoria de áreas vulnerables<br>56 Entornos residenciales de rehabilitación programada  |
|   |   | <b>6.2 Buscar la igualdad de oportunidades desde una perspectiva de género, edad y capacidad</b>   | 57 Plan municipal de Igualdad de Isla Cristina<br>58 Estrategia municipal de cuidados. Economía de los cuidados y servicios públicos en núcleos menores<br>59 Ciudad amable con las personas mayores. Red de servicios y espacios cuidadores<br>60 Apoyo a la conciliación y a las personas cuidadoras<br>61 Semillero de espacios e iniciativas intergeneracionales<br>62 Centro de adultos y formación profesional<br>63 Centro de dinamización y participación juvenil. Promover la cultura, la participación y el ocio seguro para jóvenes |

|  |      |  |    |   |
|--|------|--|----|---|
|  | 7.1  | Buscar la productividad local, la generación de empleo y la dinamización y diversificación de la actividad económica                     | 64 | Diversificación económica, formación profesional adaptada al territorio y empleo joven                            |
|  |      |  | 65 | Programa de refuerzo y apoyo al comercio local  |
|  |      |  | 66 | Espacios colectivos de trabajo, cultura e innovación en edificios infrautilizados                                 |
|  |      |  | 67 | Apoyo al emprendimiento, especialmente el social cooperativo y femenino   |
|  |      |  | 68 | Infraestructura intermodal del sector agroalimentario. Mejora de caminos agrícolas                                |
|  | 7.2  | Fomentar el turismo inteligente, sostenible y de calidad y los sectores clave de la economía local                                       | 69 | Planificación integrada de la oferta turística: desestacionalización e integración de los núcleos urbanos menores |
|  |      |  | 70 | Estrategias comarcales de promoción económica. GDR Guadiodiel y GDP Costaluz                                      |
|  |      |  | 71 | Promoción gastronómica de excelencia  |
|  |      |  | 72 | Estudio estratégico sobre traslado del puerto e innovación de la industria pesquera                               |
|  |      |  | 73 | Estudio del potencial de promoción de la industria transformadora local   |
|  | 8.1  | Fomentar la existencia de un parque de vivienda adecuado a precio asequible  | 74 | Creación de marca y refuerzo de la identidad local  |
|  |      |  | 75 | Museo de la pesca litoral   |
|  |      |  | 76 | Centro náutico deportivo y promoción del desarrollo turístico y deportivo   |
|  |      |  | 77 | Revisión del Plan municipal de vivienda y suelo   |
|  |      |  | 78 | Promoción de modelos habitacionales y de tenencia alternativos  |
|  | 8.2  | Garantizar el acceso a la vivienda, especialmente de los colectivos más vulnerables  | 79 | Incremento del parque público de vivienda y de la oferta asequible en alquiler                                    |
|  |      |  | 80 | Asentamiento y fijación de población en núcleos menores   |
|  |      |  | 81 | Mediación para la puesta en uso del parque de vivienda como primera residencia                                    |
|  |      |  | 82 | Oficina de rehabilitación, vivienda y desarrollo comunitario  |
|  |      |  | 83 | Eliminación de situaciones de precariedad habitacional  |
|  | 9.1  | Favorecer la sociedad del conocimiento y avanzar hacia el desarrollo de las ciudades inteligentes (Smart cities)                         | 84 | Alojamientos protegidos para mujeres víctimas de violencia de género y personas sin hogar                         |
|  |      |  | 85 | Planificación municipal de la adopción de soluciones tecnológicas inteligentes                                    |
|  |      |  | 86 | Adopción de soluciones smart en la promoción económica (Economía inteligente)                                     |
|  |      |  | 87 | Redes wifi de acceso gratuito en espacios públicos en Isla Cristina y núcleos menores                             |
|  |      |  | 88 | Gestión inteligente y automatizada del riego de zonas verdes (Entorno inteligente)                                |
|  | 9.2  | Fomentar la Administración electrónica y reducir la brecha digital   | 89 | Gestión inteligente de consumos energéticos municipales y alumbrado público (Entorno inteligente)                 |
|  |      |  | 90 | Modernización y digitalización de los servicios municipales (Gobernanza inteligente)                              |
|  |      |  | 91 | Reducción de brecha digital y cultural. Refuerzo de Aula Mentor y CAPI (Sociedad inteligente)                     |
|  |      |  | 92 | Ampliación y mejora del SIG municipal e información pública (Plataforma inteligente)                              |
|  |      |  | 93 | Estrategia de Gobernanza e Innovación, participativa y transversal a áreas municipales                            |
|  | 10.2 | Asegurar la participación ciudadana, la transparencia y favorecer la gobernanza multinivel   | 94 | Delegación municipal de Agenda Urbana y estructura de implementación  |
|  | 10.3 | Impulsar la capacitación local y mejorar la financiación   | 95 | Reglamento municipal de participación ciudadana   |
|  |      |  | 96 | Programa de formación en materias de AUE orientadas a personal técnico y a ciudadanía                             |
|  | 10.4 | Diseñar y poner en marcha campañas de formación y sensibilización en materia urbana, así como de intercambio y difusión del conocimiento | 97 | Estrategia de colaboración e innovación con universidad, empresa y tercer sector                                  |
|  |      |  | 98 | Isla Cristina participa: programa transversal de participación, cultura y educación                               |
|  |      |  | 99 | Programa de refuerzo del vínculo con la población flotante. Empadronamiento emocional                             |
|  |      |  |    | 100   |

### 4.3. Acciones

Se presenta a continuación el conjunto de acciones de que consta el Plan de Acción Local Isla Cristina 2030, que se podrán aplicar durante la vigencia de la Agenda. Dicho periodo abarca hasta 2030 y está prevista la revisión de la Agenda en 2026. Conviene resaltar que las acciones se formulan de manera flexible y muchas de ellas se conciben en cierto modo como contenedores de proyectos que se irán concretando a lo largo del tiempo. Por tanto, se conciben con un carácter flexible, evolutivo y adaptativo.

En este sentido se han de interpretar las fichas que a continuación los describen. Constan de varios apartados:

- Una descripción general, que da una idea general del objetivo y contenidos que ejemplifican el tipo de proyectos en que se podría traducir.
- Una relación de actividades, que se entienden y se pautan de forma orientativa como pasos necesarios para desarrollar la acción.
- En algunos casos, se nombran acciones concretas ya identificadas (previstas, en curso o propuestas), que podrían funcionar como proyectos piloto dentro del programa, lo cual no quita, lógicamente, que se definan otros más adelante ni que estos hayan de ser necesariamente prioritarios.
- Una relación inicial de las entidades o actores que se estima tendría sentido implicar en el desarrollo del programa, igualmente con carácter orientativo.
- Una hipótesis de posibles fuentes de financiación a explorar. En los casos en que se hace referencia al Plan de Recuperación, Transformación y Resiliencia (Next Generation EU) se señala entre paréntesis el o los componentes del Plan

que a priori muestran relación con la temática abordada por el programa en cuestión.

- Se incluye también una estimación global del Plazo de ejecución teniendo en cuenta las prioridades detectadas en el territorio, las marcadas a nivel estatal y los plazos de financiación europea.

- A continuación, se ofrecen dos cuadros que codifican el contenido de la acción y la caracterizan tanto en el marco estratégico de la AUE como en la estructura del Plan de Acción Local. En este caso se muestra su vínculo con los análisis DAFO y con otras acciones, señalando también, en su caso, la trazabilidad de las contribuciones a la propuesta en los espacios de participación donde la idea ha sido debatida (siguen la numeración desde P1 hasta P10 que utilizamos en la memoria de participación). Finalmente se definen los indicadores de la AUE que se ha entendido más adecuados para su seguimiento.

- Tal como se expone en el apartado siguiente, para todas las acciones se ha definido, además, otros indicadores locales que no se muestran en la ficha, y que en algunas acciones son los únicos de aplicación, de ahí que aparezca el apartado en blanco.

**DESCRIPCIÓN**

Delimitación y caracterización de zonas o unidades territoriales homogéneas por su naturaleza física, usos predominantes y su potencial paisajístico y de naturaleza, desde una interpretación integral y comprensiva, con el fin de establecer una gradación y umbrales de vulnerabilidad territorial ante posibles intervenciones antrópicas.

**ACTIVIDADES A DESARROLLAR**

1. Delimitación de Unidades ambientales homogéneas
2. Diferenciación de zonas de protección específica
3. Diferenciación de elementos de interés natural y/o patrimonial
4. Diferenciación de ámbitos de interés, sin protección específica
5. Reconocimiento de espacios productivos
6. Definición de zonas integradas en la caracterización territorial

**CARACTERIZACIÓN**

| GRADO DE DESARROLLO     | No iniciada  | Trabajos previos |      |      |      | En desarrollo |      | Realizada |  |
|-------------------------|--|------------------|------|------|------|---------------|------|-----------|--|
|                         | ●  | ●                | ●    | ●    | ●    | ●             | ●    | ●         |  |
| PROGRAMACIÓN ESTIMADA   | 2023   | 2024             | 2025 | 2026 | 2027 | 2028          | 2029 | 2030      |  |
|                         | ●  | ●                | ●    | ●    | ●    | ●             | ●    | ●         |  |
| ACTORES IMPLICADOS      | Corporación local; Diputación provincial; Universidad? |                  |      |      |      |               |      |           |  |
| FUENTES DE FINANCIACIÓN | Ayuntamiento, Diputación                               |                  |      |      |      |               |      |           |  |

**ENCAJE EN AGENDA URBANA ESPAÑOLA**

|                       |  |     |     |     |     |     |     |     |     |      |
|-----------------------|--|-----|-----|-----|-----|-----|-----|-----|-----|------|
| OBJETIVO ESTRATÉGICO  | OE1. ORDENAR EL TERRITORIO Y HACER UN USO RACIONAL DEL SUELO, CONSERVARLO Y PROTEGERLO |     |     |     |     |     |     |     |     |      |
| OBJETIVO ESPECÍFICO   | 1.1. Ordenar el suelo de manera compatible con su entorno territorial.                 |     |     |     |     |     |     |     |     |      |
| SINERGIA CON OTROS OE | OE1  | OE2 | OE3 | OE4 | OE5 | OE6 | OE7 | OE8 | OE9 | OE10 |
|                       | ●  | ●   | ●   | ●   | ●   | ●   | ●   | ●   | ●   | ●    |

**ENCAJE EN PLAN DE ACCIÓN LOCAL**

|                             |                                  |                   |    |    |    |    |    |                             |    |     |  |
|-----------------------------|----------------------------------|-------------------|----|----|----|----|----|-----------------------------|----|-----|--|
| RELACIÓN CON DIAGNÓSTICO    | D                                | D1; D3; D5        |    |    |    |    | F  | F1; F2; F3                  |    |     |  |
|                             | A                                | A4; A5; A6        |    |    |    |    | O  | O1; O2; O3; O4; O5          |    |     |  |
| TIPOLOGÍA                   | Planificación                    |                   |    |    |    |    |    |                             |    |     |  |
| CONTRIBUCIÓN A LOS RETOS    | ●                                | R1 Reto climático |    |    |    |    | ●  | R4 Reto medioambiental      |    |     |  |
|                             | ●                                | R2 Reto económico |    |    |    |    | ●  | R5 Reto demográfico         |    |     |  |
|                             | ●                                | R3 Reto social    |    |    |    |    | ●  | R6 Reto político y cultural |    |     |  |
| TRAZABILIDAD PARTICIPACIÓN  | P1                               | P2                | P3 | P4 | P5 | P6 | P7 | P8                          | P9 | P10 |  |
|                             | ●                                | ●                 | ●  | ●  | ●  | ●  | ●  | ●                           | ●  | ●   |  |
| RELACIÓN CON OTRAS ACCIONES | L10: 1, 5, 6, 10, 11, 16, 51, 68 |                   |    |    |    |    |    |                             |    |     |  |

**INDICADORES**

1.1.1. ¿Se han incorporado en los instrumentos de ordenación territorial y urbanística criterios para asegurar el uso racional del suelo que atienda al principio de desarrollo sostenible?

1.1.2. Correlación entre urbanización de suelo, dinámica demográfica, empleo y actividades económicas.

**DESCRIPCIÓN**

Diferenciación y caracterización de unidades de paisaje, tanto de naturaleza como productivos para su interpretación integrada y reconocimiento territorial; para su potenciación desde su comprensión identitaria, que sirva para el establecimiento de cánones respetuosos de intervención diferenciada a la vez que pasen a formar parte de la oferta cualificada del territorio. Programa que comprende actuaciones y proyectos de conservación, recuperación y mejora del paisaje, especialmente la recualificación de los espacios periféricos de acceso a los núcleos urbanos: recuperación de espacios agrarios en abandono, cualificación de itinerarios paisajísticos, etc.

Se pretende incidir tanto en la recuperación de biodiversidad como en el embellecimiento de los entornos.

**ACTIVIDADES A DESARROLLAR**

1. Identificación, delimitación y caracterización de UU.de paisaje
2. Planificación y compatibilización de usos
3. Inventario de parcelas baldías con potencial de intervención
4. Identificación de proyectos y acuerdos con propietarios

**CARACTERIZACIÓN**

| GRADO DE DESARROLLO     | No iniciada   | Trabajos previos |      |      |      | En desarrollo |      | Realizada |  |
|-------------------------|---|------------------|------|------|------|---------------|------|-----------|--|
| PROGRAMACIÓN ESTIMADA   | 2023  | 2024             | 2025 | 2026 | 2027 | 2028          | 2029 | 2030      |  |
| ACTORES IMPLICADOS      | Corporación local; Diputación provincial; Universidad |                  |      |      |      |               |      |           |  |
| FUENTES DE FINANCIACIÓN | Ayuntamiento, Diputación                              |                  |      |      |      |               |      |           |  |

**ENCAJE EN AGENDA URBANA ESPAÑOLA**

|                        |  |     |     |     |     |     |     |     |     |      |
|------------------------|--|-----|-----|-----|-----|-----|-----|-----|-----|------|
| OBJETIVO ESTRATÉGICO   | OE1. ORDENAR EL TERRITORIO Y HACER UN USO RACIONAL DEL SUELO, CONSERVARLO Y PROTEGERLO |     |     |     |     |     |     |     |     |      |
| OBJETIVO ESPECÍFICO    | 1.2. Conservar y mejorar el patrimonio natural y cultural y proteger el paisaje.       |     |     |     |     |     |     |     |     |      |
| SINERGIAS CON OTROS OE | OE1  | OE2 | OE3 | OE4 | OE5 | OE6 | OE7 | OE8 | OE9 | OE10 |
|                        | ●  | ●   | ●   | ●   | ●   | ●   | ●   | ●   | ●   | ●    |

**ENCAJE EN PLAN DE ACCIÓN LOCAL**

|                             |               |                   |    |    |    |    |    |                             |    |     |
|-----------------------------|---------------|-------------------|----|----|----|----|----|-----------------------------|----|-----|
| RELACIÓN CON DIAGNÓSTICO    | D             | D1; D2; D4; D5    |    |    |    |    | F  | F1; F2; F3                  |    |     |
|                             | A             | A1; A4            |    |    |    |    | O  | O1; O2; O4; O5              |    |     |
| TIPOLOGÍA                   | Planificación |                   |    |    |    |    |    |                             |    |     |
| CONTRIBUCIÓN A LOS RETOS    | ●             | R1 Reto climático |    |    |    |    | ●  | R4 Reto medioambiental      |    |     |
|                             | ●             | R2 Reto económico |    |    |    |    | ●  | R5 Reto demográfico         |    |     |
|                             | ●             | R3 Reto social    |    |    |    |    | ●  | R6 Reto político y cultural |    |     |
| TRAZABILIDAD PARTICIPACIÓN  | P1            | P2                | P3 | P4 | P5 | P6 | P7 | P8                          | P9 | P10 |
|                             | ●             | ●                 | ●  | ●  | ●  | ●  | ●  | ●                           | ●  | ●   |
| RELACIÓN CON OTRAS ACCIONES | L9: 2, 3, 4   |                   |    |    |    |    |    |                             |    |     |

**INDICADORES**

1.1.3. Presupuesto de las actuaciones previstas de fomento de la actividad agrícola, ganadera y de desarrollo rural sostenible en el suelo preservado de la transformación urbanística.

1.2.2. Presupuesto de las actuaciones previstas de mejora y/o conservación del patrimonio natural y cultural, incluyendo aquellas encaminadas a la mejora de la conexión urbana-rural.

1.3.1. ¿Se ha realizado una planificación del desarrollo en red y de la conectividad de las infraestructuras verdes y azules con el contexto natural?

**DESCRIPCIÓN**

Las marismas de Isla Cristina se extienden entre los municipios de Isla Cristina y Ayamonte y están estrechamente vinculadas a las desembocaduras de los ríos Guadiana y Carreras. Su influencia atlántica y situación geográfica las convierten en un área importante de cría y migración para numerosas aves, que junto a usos y aprovechamientos ligados a ritmos mareales de inundación componen paisajes y cuadros visuales excepcionales de gran riqueza naturalística. Los itinerarios paisajísticos en estos entornos de marisma y playas pueden conformar infraestructuras verdes y azules para disfrute y aprendizaje en la naturaleza, de entidad municipal y con vocación supramunicipal en la orla de municipios de la comarca del litoral occidental de Huelva.

**ACTIVIDADES A DESARROLLAR**

- Elaboración de itinerario didáctico, ambiental y cultural en el término municipal y su relación con municipios vecinos
  - itinerarios, paradas y puntos de interés
  - Patrimonio Natural y Cultural, itinerarios culturales, turísticos y didácticos
  - Patrimonio geológico, hidrogeológico
  - Elementos de ecología: Barbechos, secanos, plantaciones, marismas
  - Avifauna y especies protegidas, estacionales y permanentes
  - Zonas protegidas
- Incorporación al currículo escolar y formación profesional
- Programación como paquetes turísticos diferenciales

**CARACTERIZACIÓN**

| GRADO DE DESARROLLO     | No iniciada   |      | Trabajos previos |      |      |      | En desarrollo |      | Realizada |  |
|-------------------------|---|------|------------------|------|------|------|---------------|------|-----------|--|
|                         | ●   | ●    | ●                | ●    | ●    | ●    | ●             | ●    | ●         |  |
| PROGRAMACIÓN ESTIMADA   | 2023  | 2024 | 2025             | 2026 | 2027 | 2028 | 2029          | 2030 |           |  |
| ACTORES IMPLICADOS      | Corporación local; Diputación provincial; Universidad |      |                  |      |      |      |               |      |           |  |
| FUENTES DE FINANCIACIÓN | Corporación local; Diputación provincial; GDR         |      |                  |      |      |      |               |      |           |  |

**ENCAJE EN AGENDA URBANA ESPAÑOLA**

|                       |  |     |     |     |     |     |     |     |     |      |
|-----------------------|--|-----|-----|-----|-----|-----|-----|-----|-----|------|
| OBJETIVO ESTRATÉGICO  | OE1. ORDENAR EL TERRITORIO Y HACER UN USO RACIONAL DEL SUELO, CONSERVARLO Y PROTEGERLO |     |     |     |     |     |     |     |     |      |
| OBJETIVO ESPECÍFICO   | 1.2. Conservar y mejorar el patrimonio natural y cultural y proteger el paisaje.       |     |     |     |     |     |     |     |     |      |
| SINERGIA CON OTROS OE | OE1  | OE2 | OE3 | OE4 | OE5 | OE6 | OE7 | OE8 | OE9 | OE10 |
|                       | ●  | ●   | ●   | ●   | ●   | ●   | ●   | ●   | ●   | ●    |

**ENCAJE EN PLAN DE ACCIÓN LOCAL**

|                             |               |                   |    |    |    |    |    |                             |    |     |  |
|-----------------------------|---------------|-------------------|----|----|----|----|----|-----------------------------|----|-----|--|
| RELACIÓN CON DIAGNÓSTICO    | D             | D1; D2; D4; D5    |    |    |    |    | F  | F1; F2; F3                  |    |     |  |
|                             | A             | A1; A4            |    |    |    |    | O  | O1; O2; O4; O5              |    |     |  |
| TIPOLOGÍA                   | Planificación |                   |    |    |    |    |    |                             |    |     |  |
| CONTRIBUCIÓN A LOS RETOS    | ●             | R1 Reto climático |    |    |    |    | ●  | R4 Reto medioambiental      |    |     |  |
|                             | ●             | R2 Reto económico |    |    |    |    | ●  | R5 Reto demográfico         |    |     |  |
|                             | ●             | R3 Reto social    |    |    |    |    | ●  | R6 Reto político y cultural |    |     |  |
| TRAZABILIDAD PARTICIPACIÓN  | P1            | P2                | P3 | P4 | P5 | P6 | P7 | P8                          | P9 | P10 |  |
|                             | ●             | ●                 | ●  | ●  | ●  | ●  | ●  | ●                           | ●  | ●   |  |
| RELACIÓN CON OTRAS ACCIONES | L9: 2, 3, 4   |                   |    |    |    |    |    |                             |    |     |  |

**INDICADORES**

- 1.2.1. ¿Se dispone de un plan de gestión municipal del patrimonio natural y cultural, o instrumento equivalente, para asegurar su adecuada conservación y puesta en valor?
- 1.2.2. Presupuesto de las actuaciones previstas de mejora y/o conservación del patrimonio natural y cultural, incluyendo aquellas encaminadas a la mejora de la conexión urbana-rural.
- 1.3.1. ¿Se ha realizado una planificación del desarrollo en red y de la conectividad de las infraestructuras verdes y azules con el contexto natural?

**DESCRIPCIÓN**

Los inventarios forman parte integrante de la salvaguardia del patrimonio cultural material e inmaterial porque pueden sensibilizar al público respecto de dicho patrimonio, su memoria histórica y de su importancia para las identidades individuales y colectivas. Además, el proceso de inventariar el patrimonio cultural material e inmaterial y poner los inventarios a disposición del público puede promover el conocimiento de las culturas heredadas y la creatividad y la autoestima de las comunidades y los individuos en los que se originan las expresiones y los usos de ese patrimonio. Por otra parte, los inventarios pueden servir de base para formular planes concretos de salvaguardia del patrimonio cultural material e inmaterial inventariado. La sistematización de los elementos patrimoniales y las costumbres y usos ligados a estos en un territorio ligado al mundo marino y mareal en entorno de humedales permite elaborar propuestas de activación cultural prospectivas.

**ACTIVIDADES A DESARROLLAR**

1. Identificación e inventariado del patrimonio material
2. Identificación e inventariado del patrimonio inmaterial
3. Categorización y cartografía (SIG)
4. Sistematización de los elementos / identificación entorno territorial
5. Programación de actividades relacionadas con su promoción
6. Diseño de itinerarios de comunicación y difusión

**CARACTERIZACIÓN**

|                         |   |                  |      |               |      |           |      |      |
|-------------------------|---|------------------|------|---------------|------|-----------|------|------|
| GRADO DE DESARROLLO     | No iniciada   | Trabajos previos |      | En desarrollo |      | Realizada |      |      |
|                         | ●   | ●                |      | ●             | ●    | ●         | ●    |      |
| PROGRAMACIÓN ESTIMADA   | 2023  | 2024             | 2025 | 2026          | 2027 | 2028      | 2029 | 2030 |
|                         | ●   | ●                | ●    | ●             | ●    | ●         | ●    | ●    |
| ACTORES IMPLICADOS      | Corporación local; Diputación provincial; Universidad; JA |                  |      |               |      |           |      |      |
| FUENTES DE FINANCIACIÓN | Corporación local; Diputación provincial; GDR             |                  |      |               |      |           |      |      |

**ENCAJE EN AGENDA URBANA ESPAÑOLA**

|                       |  |     |     |     |     |     |     |     |     |      |
|-----------------------|--|-----|-----|-----|-----|-----|-----|-----|-----|------|
| OBJETIVO ESTRATÉGICO  | OE1. ORDENAR EL TERRITORIO Y HACER UN USO RACIONAL DEL SUELO, CONSERVARLO Y PROTEGERLO |     |     |     |     |     |     |     |     |      |
| OBJETIVO ESPECÍFICO   | 1.2. Conservar y mejorar el patrimonio natural y cultural y proteger el paisaje.       |     |     |     |     |     |     |     |     |      |
| SINERGIA CON OTROS OE | OE1  | OE2 | OE3 | OE4 | OE5 | OE6 | OE7 | OE8 | OE9 | OE10 |
|                       | ●  | ●   | ●   | ●   | ●   | ●   | ●   | ●   | ●   | ●    |

**ENCAJE EN PLAN DE ACCIÓN LOCAL**

|                             |               |                   |    |    |    |    |                             |    |    |     |
|-----------------------------|---------------|-------------------|----|----|----|----|-----------------------------|----|----|-----|
| RELACIÓN CON DIAGNÓSTICO    | D             | D2; D3; D4; D5    |    |    |    | F  | F1; F2; F3                  |    |    |     |
|                             | A             | A2                |    |    |    | O  | O2; O4, O5                  |    |    |     |
| TIPOLOGÍA                   | Planificación |                   |    |    |    |    |                             |    |    |     |
| CONTRIBUCIÓN A LOS RETOS    | ●             | R1 Reto climático |    |    |    | ●  | R4 Reto medioambiental      |    |    |     |
|                             | ●             | R2 Reto económico |    |    |    | ●  | R5 Reto demográfico         |    |    |     |
|                             | ●             | R3 Reto social    |    |    |    | ●  | R6 Reto político y cultural |    |    |     |
| TRAZABILIDAD PARTICIPACIÓN  | P1            | P2                | P3 | P4 | P5 | P6 | P7                          | P8 | P9 | P10 |
|                             | ●             | ●                 | ●  | ●  | ●  | ●  | ●                           | ●  | ●  | ●   |
| RELACIÓN CON OTRAS ACCIONES | L9: 2, 3, 4   |                   |    |    |    |    |                             |    |    |     |

**INDICADORES**

1.2.2. Presupuesto de las actuaciones previstas de mejora y/o conservación del patrimonio natural y cultural, incluyendo aquellas encaminadas a la mejora de la conexión urbana-rural.

1.2.3. Superficie de edificios o lugares pertenecientes al patrimonio cultural rehabilitados o mejorados.

**DESCRIPCIÓN**

La zona de contacto entre el núcleo urbano, la ría y la marisma se encuentra en deterioro ambiental, cuando representa una zona de interés naturalístico y ecológico con la confluencia de tres sistemas ambientales diferentes playa-duna, marisma y medio marino. Por ella asciende el flujo mareal y diferentes especies de peces e invertebrados y supone el soporte de actividades económicas ligadas al flujo mareal. La recuperación armónica de este frente urbano de transición al medio natural se presenta esencial a la cualificación del conjunto urbano y la mejora sustancial de la calidad de vida y condiciones de habitabilidad.

- Estudiar el impacto de la actividad que tiene lugar en la ría y su entorno (marisqueo, actividad económica...) así como su capacidad de regeneración.
- Promover y apoyar iniciativas de voluntariado ambiental, como jornadas de limpieza y sensibilización, educación, paseos didácticos, etc.

**ACTIVIDADES A DESARROLLAR**

1. Intervenciones para la recuperación de todo el entorno de la ría y la marisma
2. Adecuación de contornos de la marisma para paseo y observación
3. Diseño de itinerarios de interpretación
4. Planificación de espacios recuperados para instalaciones municipales ligadas a la eficiencia del sistema
5. Diseño de paquetes de participación colaborativa para gestión de voluntariado ambiental en los ámbitos de recuperación de entornos periurbanos

**CARACTERIZACIÓN**

| GRADO DE DESARROLLO     | No iniciada   |      | Trabajos previos |      | En desarrollo |      | Realizada |      |
|-------------------------|---|------|------------------|------|---------------|------|-----------|------|
|                         | ●   | ●    | ●                | ●    | ●             | ●    | ●         | ●    |
| PROGRAMACIÓN ESTIMADA   | 2023  | 2024 | 2025             | 2026 | 2027          | 2028 | 2029      | 2030 |
| ACTORES IMPLICADOS      | Corporación local, Costas                                 |      |                  |      |               |      |           |      |
| FUENTES DE FINANCIACIÓN | Corporación local; Diputación provincial; GDR: PRTR (4,5) |      |                  |      |               |      |           |      |

**ENCAJE EN AGENDA URBANA ESPAÑOLA**

|                        |  |     |     |     |     |     |     |     |     |      |
|------------------------|--|-----|-----|-----|-----|-----|-----|-----|-----|------|
| OBJETIVO ESTRATÉGICO   | OE1. ORDENAR EL TERRITORIO Y HACER UN USO RACIONAL DEL SUELO, CONSERVARLO Y PROTEGERLO |     |     |     |     |     |     |     |     |      |
| OBJETIVO ESPECÍFICO    | 1.2. Conservar y mejorar el patrimonio natural y cultural y proteger el paisaje.       |     |     |     |     |     |     |     |     |      |
| SINERGIAS CON OTROS OE | OE1  | OE2 | OE3 | OE4 | OE5 | OE6 | OE7 | OE8 | OE9 | OE10 |
|                        | ●  | ●   | ●   | ●   | ●   | ●   | ●   | ●   | ●   | ●    |

**ENCAJE EN PLAN DE ACCIÓN LOCAL**

|                             |                                  |                    |    |    |    |    |                             |        |    |     |
|-----------------------------|----------------------------------|--------------------|----|----|----|----|-----------------------------|--------|----|-----|
| RELACIÓN CON DIAGNÓSTICO    | D                                | D1; D2; D3; D4; D5 |    |    |    |    | F                           | F1; F2 |    |     |
|                             | A                                | A1; A2             |    |    |    |    | O                           | O1; O2 |    |     |
| TIPOLOGÍA                   | Planificación                    |                    |    |    |    |    |                             |        |    |     |
| CONTRIBUCIÓN A LOS RETOS    | ●                                | R1 Reto climático  |    |    |    | ●  | R4 Reto medioambiental      |        |    |     |
|                             | ●                                | R2 Reto económico  |    |    |    | ●  | R5 Reto demográfico         |        |    |     |
|                             | ●                                | R3 Reto social     |    |    |    | ●  | R6 Reto político y cultural |        |    |     |
| TRAZABILIDAD PARTICIPACIÓN  | P1                               | P2                 | P3 | P4 | P5 | P6 | P7                          | P8     | P9 | P10 |
|                             | ●                                | ●                  | ●  | ●  | ●  | ●  | ●                           | ●      | ●  | ●   |
| RELACIÓN CON OTRAS ACCIONES | L10: 1, 5, 6, 10, 11, 16, 51, 68 |                    |    |    |    |    |                             |        |    |     |

**INDICADORES**

- 1.2.1. ¿Se dispone de un plan de gestión municipal del patrimonio natural y cultural, o instrumento equivalente, para asegurar su adecuada conservación y puesta en valor?
- 1.2.2. Presupuesto de las actuaciones previstas de mejora y/o conservación del patrimonio natural y cultural, incluyendo aquellas encaminadas a la mejora de la conexión urbana-rural.

**DESCRIPCIÓN**

La Comisión Europea define la infraestructura verde como una red estratégicamente planificada de zonas naturales y seminaturales de alta calidad con otros elementos medioambientales, diseñada y gestionada para proporcionar un amplio abanico de servicios ecosistémicos y proteger la biodiversidad. Se trata de identificar las infraestructuras verdes en coherencia con las comarcas con el fin de su recuperación y puesta en valor. Se pretende con ello igualmente evitar la fragmentación del territorio y salvaguardar su estructura mediante una red de corredores ecológicos apoyados en elementos naturales, vías pecuarias y senderos tradicionales.

- Análisis, diagnóstico y propuesta de la adecuación y recuperación de los corredores ecológicos de la comarca e incluso el posible diseño de nuevos corredores. Cartografía temática (SIG)
- Elaboración de proyectos de adecuación y recuperación de los corredores ecológicos.
- Mejora de las infraestructuras asociadas a ellos.

**ACTIVIDADES A DESARROLLAR**

1. Realización de inventario, diagnóstico y planificación de la malla de infraestructuras verdes
2. Puesta en marcha de modelo de gestión integrada
3. Diseño y ejecución de proyectos

**CARACTERIZACIÓN**

|                         |  |                  |      |               |      |           |      |      |
|-------------------------|--|------------------|------|---------------|------|-----------|------|------|
| GRADO DE DESARROLLO     | No iniciada  | Trabajos previos |      | En desarrollo |      | Realizada |      |      |
|                         | ●  | ●                | ●    | ●             | ●    | ●         | ●    |      |
| PROGRAMACIÓN ESTIMADA   | 2023   | 2024             | 2025 | 2026          | 2027 | 2028      | 2029 | 2030 |
|                         | ●  | ●                | ●    | ●             | ●    | ●         | ●    | ●    |
| ACTORES IMPLICADOS      | Corporación local; Diputación provincial; Universidad? |                  |      |               |      |           |      |      |
| FUENTES DE FINANCIACIÓN | Miteco FBIO; PRTR (2,4)                                |                  |      |               |      |           |      |      |

**ENCAJE EN AGENDA URBANA ESPAÑOLA**

|                        |  |     |     |     |     |     |     |     |     |      |
|------------------------|--|-----|-----|-----|-----|-----|-----|-----|-----|------|
| OBJETIVO ESTRATÉGICO   | OE1. ORDENAR EL TERRITORIO Y HACER UN USO RACIONAL DEL SUELO, CONSERVARLO Y PROTEGERLO   |     |     |     |     |     |     |     |     |      |
| OBJETIVO ESPECÍFICO    | 1.3. Mejorar las infraestructuras verdes y azules y vincularlas con el contexto natural. |     |     |     |     |     |     |     |     |      |
| SINERGIAS CON OTROS OE | OE1  | OE2 | OE3 | OE4 | OE5 | OE6 | OE7 | OE8 | OE9 | OE10 |
|                        | ●  | ●   | ●   | ●   | ●   | ●   | ●   | ●   | ●   | ●    |

**ENCAJE EN PLAN DE ACCIÓN LOCAL**

|                             |                                  |                   |    |    |    |    |                             |    |    |     |
|-----------------------------|----------------------------------|-------------------|----|----|----|----|-----------------------------|----|----|-----|
| RELACIÓN CON DIAGNÓSTICO    | D                                | D1; D2; D4; D5    |    |    |    | F  | F1; F2                      |    |    |     |
|                             | A                                | A1;A2             |    |    |    | O  | O2; O4; O5                  |    |    |     |
| TIPOLOGÍA                   | Planificación                    |                   |    |    |    |    |                             |    |    |     |
| CONTRIBUCIÓN A LOS RETOS    | ●                                | R1 Reto climático |    |    |    | ●  | R4 Reto medioambiental      |    |    |     |
|                             | ●                                | R2 Reto económico |    |    |    | ●  | R5 Reto demográfico         |    |    |     |
|                             | ●                                | R3 Reto social    |    |    |    | ●  | R6 Reto político y cultural |    |    |     |
| TRAZABILIDAD PARTICIPACIÓN  | P1                               | P2                | P3 | P4 | P5 | P6 | P7                          | P8 | P9 | P10 |
|                             | ●                                | ●                 | ●  | ●  | ●  | ●  | ●                           | ●  | ●  | ●   |
| RELACIÓN CON OTRAS ACCIONES | L10: 1, 5, 6, 10, 11, 16, 51, 68 |                   |    |    |    |    |                             |    |    |     |

**INDICADORES**

1.3.1. ¿Se ha realizado una planificación del desarrollo en red y de la conectividad de las infraestructuras verdes y azules con el contexto natural?

5.2.1. ¿Se dispone de un Plan de Movilidad Urbana Sostenible (PMUS) en la ciudad?

**DESCRIPCIÓN**

El sistema verde urbano supone una serie de indudables beneficios ambientales:

- Beneficios para la salud, generar un aire puro y agua de mejor calidad.
- Mejora de la calidad del aire. Absorben dióxido de carbono de la atmósfera, mitigando el efecto invernadero que ocasiona el calentamiento global.
- Los parques ricos en biodiversidad, espacios verdes y corredores de aire fresco ayudan considerablemente a mitigar el efecto urbano de isla térmica.
- Potencia la regulación climática, al suavizar las condiciones del entorno en el que se encuentran modificando el microclima por el efecto de la sombra y la transpiración.
- Disminución de la contaminación acústica.
- Regulación del ciclo hídrico de la ciudad, reduciendo las aguas de escorrentía y mitigando encharcamientos e inundaciones.
- Incremento de la biodiversidad, en tanto que suponen el último refugio urbano para una gran cantidad de especies.

**ACTIVIDADES A DESARROLLAR**

1. Inventario y diagnóstico del sistema verde municipal. Cartografía SIG
2. Cómputo de superficie dedicada a arbolado y ajardinamiento
3. Planificación estratégica del sistema verde municipal
4. Especies autóctonas o adaptadas al medio urbano
5. Plantación de alcorques vacíos
6. Anillo verde

**CARACTERIZACIÓN**

| GRADO DE DESARROLLO     | No iniciada                   |      | Trabajos previos |      | En desarrollo |      | Realizada |      |
|-------------------------|-------------------------------|------|------------------|------|---------------|------|-----------|------|
|                         | ●                             | ●    | ●                | ●    | ●             | ●    | ●         | ●    |
| PROGRAMACIÓN ESTIMADA   | 2023                          | 2024 | 2025             | 2026 | 2027          | 2028 | 2029      | 2030 |
| ACTORES IMPLICADOS      | Corporación local             |      |                  |      |               |      |           |      |
| FUENTES DE FINANCIACIÓN | Corporación local; PRTR (2,4) |      |                  |      |               |      |           |      |

**ENCAJE EN AGENDA URBANA ESPAÑOLA**

|                       |  |     |     |     |     |     |     |     |     |      |
|-----------------------|--|-----|-----|-----|-----|-----|-----|-----|-----|------|
| OBJETIVO ESTRATÉGICO  | OE1. ORDENAR EL TERRITORIO Y HACER UN USO RACIONAL DEL SUELO, CONSERVARLO Y PROTEGERLO   |     |     |     |     |     |     |     |     |      |
| OBJETIVO ESPECÍFICO   | 1.3. Mejorar las infraestructuras verdes y azules y vincularlas con el contexto natural. |     |     |     |     |     |     |     |     |      |
| SINERGIA CON OTROS OE | OE1  | OE2 | OE3 | OE4 | OE5 | OE6 | OE7 | OE8 | OE9 | OE10 |
|                       | ●  | ●   | ●   | ●   | ●   | ●   | ●   | ●   | ●   | ●    |

**ENCAJE EN PLAN DE ACCIÓN LOCAL**

|                             |                                      |                   |    |    |    |    |          |                             |    |     |  |  |
|-----------------------------|--------------------------------------|-------------------|----|----|----|----|----------|-----------------------------|----|-----|--|--|
| RELACIÓN CON DIAGNÓSTICO    | D                                    | D4; D5; D6; D7    |    |    |    |    | F        |                             |    |     |  |  |
|                             | A                                    | A4                |    |    |    |    | O O4; O5 |                             |    |     |  |  |
| TIPOLOGÍA                   | Planificación                        |                   |    |    |    |    |          |                             |    |     |  |  |
| CONTRIBUCIÓN A LOS RETOS    | ●                                    | R1 Reto climático |    |    |    |    | ●        | R4 Reto medioambiental      |    |     |  |  |
|                             | ●                                    | R2 Reto económico |    |    |    |    | ●        | R5 Reto demográfico         |    |     |  |  |
|                             | ●                                    | R3 Reto social    |    |    |    |    | ●        | R6 Reto político y cultural |    |     |  |  |
| TRAZABILIDAD PARTICIPACIÓN  | P1                                   | P2                | P3 | P4 | P5 | P6 | P7       | P8                          | P9 | P10 |  |  |
|                             | ●                                    | ●                 | ●  | ●  | ●  | ●  | ●        | ●                           | ●  | ●   |  |  |
| RELACIÓN CON OTRAS ACCIONES | L12: 7, 8, 9, 15, 44, 46, 47, 48, 49 |                   |    |    |    |    |          |                             |    |     |  |  |

**INDICADORES**

- 1.3.2. Superficie de suelo destinado a infraestructuras verdes urbanas sobre las que se van a realizar actuaciones de recuperación, mejora, e interconexión para su funcionamiento en red.
- 1.2.2. Presupuesto de las actuaciones previstas de mejora y/o conservación del patrimonio natural y cultural, incluyendo aquellas encaminadas a la mejora de la conexión urbana-rural.
- 1.3.1. ¿Se ha realizado una planificación del desarrollo en red y de la conectividad de las infraestructuras verdes y azules con el contexto natural?

**DESCRIPCIÓN**

Se trata de actuaciones de mejora de los patios de los centros educativos desde una doble perspectiva, climática y coeducativa. El tratamiento habitual de los patios escolares suele presentar acabados con pavimentos duros, sin apenas zonas de sombra y normalmente sin ninguna dotación de vegetación, que dan como resultado espacios de una habitabilidad muy mermada en los meses cálidos y en las cada vez más frecuentes olas de calor, contribuyendo al efecto isla de calor en el núcleo urbano. Por otro lado, la preminencia que se ha dado tradicionalmente a las pistas deportivas en el diseño de estos espacios, y muy especialmente al encaje de las dimensiones del campo de fútbol, ha privilegiado al género masculino en la distribución espacial y el uso de estas instalaciones. Recientemente ha cobrado peso la introducción de la perspectiva feminista en la concepción y reforma del hábitat en general y de los patios escolares en particular, que está dando lugar a rediseños más igualitarios, trabajando de forma participativa con el alumnado y el personal de los centros.

**ACTIVIDADES A DESARROLLAR**

1. Identificar centros educativos que requieren intervenciones de mejora.
2. Definir criterios para programar las intervenciones.
3. Contar con equipos de arquitectura capacitados en esta perspectiva de intervención.
4. Diseñar y llevar a la práctica procesos participativos para el diagnóstico ambiental y con perspectiva de género de los patios escolares, así como para la definición de propuestas de mejora.
5. Redacción de proyectos y ejecución de las obras.
6. Mecanismos de evaluación.

**CARACTERIZACIÓN**

| GRADO DE DESARROLLO     | No iniciada                       | Trabajos previos |      | En desarrollo |      | Realizada |      |      |
|-------------------------|-----------------------------------|------------------|------|---------------|------|-----------|------|------|
|                         | ●                                 | ●                | ●    | ●             | ●    | ●         | ●    |      |
| PROGRAMACIÓN ESTIMADA   | 2023                              | 2024             | 2025 | 2026          | 2027 | 2028      | 2029 | 2030 |
|                         | ●                                 | ●                | ●    | ●             | ●    | ●         | ●    | ●    |
| ACTORES IMPLICADOS      | Ayuntamiento; comunidad educativa |                  |      |               |      |           |      |      |
| FUENTES DE FINANCIACIÓN | Ayuntamiento; PRTR (4)            |                  |      |               |      |           |      |      |

**ENCAJE EN AGENDA URBANA ESPAÑOLA**

|                        |  |     |     |     |     |     |     |     |     |      |
|------------------------|--|-----|-----|-----|-----|-----|-----|-----|-----|------|
| OBJETIVO ESTRATÉGICO   | OE1. ORDENAR EL TERRITORIO Y HACER UN USO RACIONAL DEL SUELO, CONSERVARLO Y PROTEGERLO   |     |     |     |     |     |     |     |     |      |
| OBJETIVO ESPECÍFICO    | 1.3. Mejorar las infraestructuras verdes y azules y vincularlas con el contexto natural. |     |     |     |     |     |     |     |     |      |
| SINERGIAS CON OTROS OE | OE1  | OE2 | OE3 | OE4 | OE5 | OE6 | OE7 | OE8 | OE9 | OE10 |
|                        | ●  | ●   | ●   | ●   | ●   | ●   | ●   | ●   | ●   | ●    |

**ENCAJE EN PLAN DE ACCIÓN LOCAL**

|                             |                                      |                   |    |    |    |    |    |                             |    |     |  |  |
|-----------------------------|--------------------------------------|-------------------|----|----|----|----|----|-----------------------------|----|-----|--|--|
| RELACIÓN CON DIAGNÓSTICO    | D                                    | D2; D3; D5        |    |    |    |    | F  |                             |    |     |  |  |
|                             | A                                    |                   |    |    |    |    | O  | O4; O5                      |    |     |  |  |
| TIPOLOGÍA                   | Planificación                        |                   |    |    |    |    |    |                             |    |     |  |  |
| CONTRIBUCIÓN A LOS RETOS    | ●                                    | R1 Reto climático |    |    |    |    | ●  | R4 Reto medioambiental      |    |     |  |  |
|                             | ●                                    | R2 Reto económico |    |    |    |    | ●  | R5 Reto demográfico         |    |     |  |  |
|                             | ●                                    | R3 Reto social    |    |    |    |    | ●  | R6 Reto político y cultural |    |     |  |  |
| TRAZABILIDAD PARTICIPACIÓN  | P1                                   | P2                | P3 | P4 | P5 | P6 | P7 | P8                          | P9 | P10 |  |  |
|                             | ●                                    | ●                 | ●  | ●  | ●  | ●  | ●  | ●                           | ●  | ●   |  |  |
| RELACIÓN CON OTRAS ACCIONES | L12: 7, 8, 9, 15, 44, 46, 47, 48, 49 |                   |    |    |    |    |    |                             |    |     |  |  |

**INDICADORES**

- 1.2.1. ¿Se dispone de un plan de gestión municipal del patrimonio natural y cultural, o instrumento equivalente, para asegurar su adecuada conservación y puesta en valor?
- 2.1.3. Superficie de edificios públicos e instalaciones municipales sobre los que se van a realizar actuaciones de mejora de la calidad y adecuación a la demanda existente.

**DESCRIPCIÓN**

La redacción de esta Ordenanza tiene por objeto el establecimiento de la regulación de las condiciones mínimas de uso y gestión de las zonas verdes de uso público, de forma que quede asegurado su uso social y la cualificación ambiental de los mismos, incluyendo la infraestructura verde del Término Municipal de Isla Cristina, dentro de las competencias atribuidas a las corporaciones locales y las que se les puedan atribuir en el futuro, siempre que no contravengan ninguna norma de orden superior.

**ACTIVIDADES A DESARROLLAR**

1. Establecimiento de compatibilidad con el planeamiento municipal
2. Establecimiento de criterios: Salud; cualificación ambiental; confort urbano; seguridad; accesibilidad; diseño; participación...
3. Plan de gestión de zonas verdes y arbolado viario
4. Árboles singulares. Inventario y protección
5. Infraestructuras verdes; huertos urbanos; cinturón verde

**CARACTERIZACIÓN**

| GRADO DE DESARROLLO     | No iniciada   | Trabajos previos |      | En desarrollo |      | Realizada |      |      |
|-------------------------|---|------------------|------|---------------|------|-----------|------|------|
|                         | ●   | ●                | ●    | ●             | ●    | ●         | ●    |      |
| PROGRAMACIÓN ESTIMADA   | 2023  | 2024             | 2025 | 2026          | 2027 | 2028      | 2029 | 2030 |
|                         | ●   | ●                | ●    | ●             | ●    | ●         | ●    | ●    |
| ACTORES IMPLICADOS      | Corporación local; movimiento asociativo organizado |                  |      |               |      |           |      |      |
| FUENTES DE FINANCIACIÓN | Corporación local                                   |                  |      |               |      |           |      |      |

**ENCAJE EN AGENDA URBANA ESPAÑOLA**

|                       |  |     |     |     |     |     |     |     |     |      |
|-----------------------|--|-----|-----|-----|-----|-----|-----|-----|-----|------|
| OBJETIVO ESTRATÉGICO  | OE1. ORDENAR EL TERRITORIO Y HACER UN USO RACIONAL DEL SUELO, CONSERVARLO Y PROTEGERLO   |     |     |     |     |     |     |     |     |      |
| OBJETIVO ESPECÍFICO   | 1.3. Mejorar las infraestructuras verdes y azules y vincularlas con el contexto natural. |     |     |     |     |     |     |     |     |      |
| SINERGIA CON OTROS OE | OE1  | OE2 | OE3 | OE4 | OE5 | OE6 | OE7 | OE8 | OE9 | OE10 |
|                       | ●  | ●   | ●   | ●   | ●   | ●   | ●   | ●   | ●   | ●    |

**ENCAJE EN PLAN DE ACCIÓN LOCAL**

|                             |                                      |                   |    |    |    |    |                             |            |    |     |
|-----------------------------|--------------------------------------|-------------------|----|----|----|----|-----------------------------|------------|----|-----|
| RELACIÓN CON DIAGNÓSTICO    | D                                    | D4; D5, D6; D7    |    |    |    |    | F                           | F1         |    |     |
|                             | A                                    | A2; A4            |    |    |    |    | O                           | O2; O4; O5 |    |     |
| TIPOLOGÍA                   | Planificación                        |                   |    |    |    |    |                             |            |    |     |
| CONTRIBUCIÓN A LOS RETOS    | ●                                    | R1 Reto climático |    |    |    | ●  | R4 Reto medioambiental      |            |    |     |
|                             | ●                                    | R2 Reto económico |    |    |    | ●  | R5 Reto demográfico         |            |    |     |
|                             | ●                                    | R3 Reto social    |    |    |    | ●  | R6 Reto político y cultural |            |    |     |
| TRAZABILIDAD PARTICIPACIÓN  | P1                                   | P2                | P3 | P4 | P5 | P6 | P7                          | P8         | P9 | P10 |
|                             | ●                                    | ●                 | ●  | ●  | ●  | ●  | ●                           | ●          | ●  | ●   |
| RELACIÓN CON OTRAS ACCIONES | L12: 7, 8, 9, 15, 44, 46, 47, 48, 49 |                   |    |    |    |    |                             |            |    |     |

**INDICADORES**

1.3.2. Superficie de suelo destinado a infraestructuras verdes urbanas sobre las que se van a realizar actuaciones de recuperación, mejora, e interconexión para su funcionamiento en red.

IL. ¿Se ha diseñado un Plan de gestión de zonas verdes y arbolado viario?

**DESCRIPCIÓN**

Estudio del planeamiento que se ha redactado en los últimos años y establecer las bases y criterios para la redacción de nuevos instrumentos de ordenación urbanística (Plan Básico de Ordenación Municipal, PBOM, y Plan/Planes de Ordenación Urbana, POU) para el municipio en el marco de la nueva Ley urbanística de Andalucía, LISTA. Será prioritario que mediante los instrumentos de ordenación se localicen nuevos emplazamientos viables para suelo de uso industrial y el estudio de crecimientos moderados residenciales en los núcleos de La Redondela y Pozo del Camino que puedan complementar la demanda de vivienda en el municipio.

Otros criterios:

- Un uso turístico más sostenible, evitando desarrollos con una ocupación extensiva del suelo.
- Red dotacional básica equilibrada y de cercanía para toda la población.

**ACTIVIDADES A DESARROLLAR**

1. Redacción de los pliegos para la licitación y contratación.
2. Encargo de asistencia técnica para la redacción del instrumento o instrumentos de ordenación para el municipio, y de aquellos documentos que sean necesarios.
3. Crear mesas de participación con empresas y motores económicos, representantes de los núcleos, equipo de gobierno y otros actores relevantes.
4. Redacción y tramitación (Consultas, Avance, Aprobación Inicial y Definitiva).
5. Entrada en vigor y aplicación.

**CARACTERIZACIÓN**

|                                |   |                  |      |               |      |      |           |      |
|--------------------------------|---|------------------|------|---------------|------|------|-----------|------|
| <b>GRADO DE DESARROLLO</b>     | No iniciada   | Trabajos previos |      | En desarrollo |      |      | Realizada |      |
|                                | ●   | ●                | ●    | ●             | ●    | ●    | ●         | ●    |
| <b>PROGRAMACIÓN ESTIMADA</b>   | 2023  | 2024             | 2025 | 2026          | 2027 | 2028 | 2029      | 2030 |
|                                | ●   | ●                | ●    | ●             | ●    | ●    | ●         | ●    |
| <b>ACTORES IMPLICADOS</b>      | Ayuntamiento. Junta de Andalucía. Administración estatal. |                  |      |               |      |      |           |      |
| <b>FUENTES DE FINANCIACIÓN</b> | Ayuntamiento. Junta de Andalucía.                         |                  |      |               |      |      |           |      |

**ENCAJE EN AGENDA URBANA ESPAÑOLA**

|                               |   |     |     |     |     |     |     |     |     |      |
|-------------------------------|---|-----|-----|-----|-----|-----|-----|-----|-----|------|
| <b>OBJETIVO ESTRATÉGICO</b>   | OE2. EVITAR LA DISPERSIÓN URBANA Y REVITALIZAR LA CIUDAD EXISTENTE  |     |     |     |     |     |     |     |     |      |
| <b>OBJETIVO ESPECÍFICO</b>    | 2.1. Definir un modelo urbano que fomente la compacidad, el equilibrio urbano y la dotación de servicios básicos. |     |     |     |     |     |     |     |     |      |
| <b>SINERGIAS CON OTROS OE</b> | OE1   | OE2 | OE3 | OE4 | OE5 | OE6 | OE7 | OE8 | OE9 | OE10 |
|                               | ●   | ●   | ●   | ●   | ●   | ●   | ●   | ●   | ●   | ●    |

**ENCAJE EN PLAN DE ACCIÓN LOCAL**

|                                    |                                  |                        |    |    |    |    |    |                             |    |     |
|------------------------------------|----------------------------------|------------------------|----|----|----|----|----|-----------------------------|----|-----|
| <b>RELACIÓN CON DIAGNÓSTICO</b>    | D                                | D1; D2; D4; D5; D6; D7 |    |    |    |    | F  | F1                          |    |     |
|                                    | A                                | A1; A2; A4             |    |    |    |    | O  | O1; O3; O5                  |    |     |
| <b>TIPOLOGÍA</b>                   | Planificación                    |                        |    |    |    |    |    |                             |    |     |
| <b>CONTRIBUCIÓN A LOS RETOS</b>    | ●                                | R1 Reto climático      |    |    |    |    | ●  | R4 Reto medioambiental      |    |     |
|                                    | ●                                | R2 Reto económico      |    |    |    |    | ●  | R5 Reto demográfico         |    |     |
|                                    | ●                                | R3 Reto social         |    |    |    |    | ●  | R6 Reto político y cultural |    |     |
| <b>TRAZABILIDAD PARTICIPACIÓN</b>  | P1                               | P2                     | P3 | P4 | P5 | P6 | P7 | P8                          | P9 | P10 |
|                                    | ●                                | ●                      | ●  | ●  | ●  | ●  | ●  | ●                           | ●  | ●   |
| <b>RELACIÓN CON OTRAS ACCIONES</b> | L10: 1, 5, 6, 10, 11, 16, 51, 68 |                        |    |    |    |    |    |                             |    |     |

**INDICADORES**

2.1.1. ¿Se han incorporado en los instrumentos de ordenación criterios que mejoren la compacidad y el equilibrio urbano en la ciudad consolidada y en los nuevos desarrollos?

2.1.3. Superficie de edificios públicos e instalaciones municipales sobre los que se van a realizar actuaciones de mejora de la calidad y adecuación a la demanda existente.

**DESCRIPCIÓN**

Ejecución de infraestructuras previstas y mejoras de las existentes.  
Desarrollar actuaciones y proyectos para completar, conservar, recuperar y mejorar las conexiones entre los diferentes núcleos que forman Isla Cristina. Se pretende incidir en la mejora y compleción de las conexiones existentes, dotar al municipio de vías ciclables interurbanas que fomenten otros modos de desplazamiento entre los núcleos, acercar e integrar la relación entre los distintos núcleos urbanos y su población fomentando una mayor cercanía de todos a todos los servicios. Entre las posibles acciones a considerar:

- Estudio de las alternativas de conexiones internúcleos tanto para el tráfico rodado como el uso de la bicicleta.
- Puesta en valor de la Vía Verde del Litoral como vía ciclable.
- Dotar de una señalética y equipamientos adecuada a la red existente.

**ACTIVIDADES A DESARROLLAR**

1. Estudio y propuestas de alternativas.
2. Identificación de proyectos y acuerdos con las distintas administraciones implicadas.
3. Diseño y ejecución de los proyectos.

**CARACTERIZACIÓN**

| GRADO DE DESARROLLO     | No iniciada                                | Trabajos previos |      | En desarrollo |      | Realizada |      |      |
|-------------------------|--|------------------|------|---------------|------|-----------|------|------|
|                         | ●  | ●                | ●    | ●             | ●    | ●         | ●    |      |
| PROGRAMACIÓN ESTIMADA   | 2023                                       | 2024             | 2025 | 2026          | 2027 | 2028      | 2029 | 2030 |
|                         | ●  | ●                | ●    | ●             | ●    | ●         | ●    | ●    |
| ACTORES IMPLICADOS      | Ayuntamiento. Junta de Andalucía.          |                  |      |               |      |           |      |      |
| FUENTES DE FINANCIACIÓN | Ayuntamiento. Junta de Andalucía; PRTR (6) |                  |      |               |      |           |      |      |

**ENCAJE EN AGENDA URBANA ESPAÑOLA**

|                        |   |     |     |     |     |     |     |     |     |      |
|------------------------|---|-----|-----|-----|-----|-----|-----|-----|-----|------|
| OBJETIVO ESTRATÉGICO   | OE2. EVITAR LA DISPERSIÓN URBANA Y REVITALIZAR LA CIUDAD EXISTENTE  |     |     |     |     |     |     |     |     |      |
| OBJETIVO ESPECÍFICO    | 2.1. Definir un modelo urbano que fomente la compacidad, el equilibrio urbano y la dotación de servicios básicos. |     |     |     |     |     |     |     |     |      |
| SINERGIAS CON OTROS OE | OE1   | OE2 | OE3 | OE4 | OE5 | OE6 | OE7 | OE8 | OE9 | OE10 |
|                        | ●   | ●   | ●   | ●   | ●   | ●   | ●   | ●   | ●   | ●    |

**ENCAJE EN PLAN DE ACCIÓN LOCAL**

|                             |                                  |                   |    |    |    |    |                             |    |    |     |  |
|-----------------------------|----------------------------------|-------------------|----|----|----|----|-----------------------------|----|----|-----|--|
| RELACIÓN CON DIAGNÓSTICO    | D                                | D1                |    |    |    |    | F                           |    |    |     |  |
|                             | A                                | A4; A5            |    |    |    |    | O                           |    |    |     |  |
| TIPOLOGÍA                   | Planificación                    |                   |    |    |    |    |                             |    |    |     |  |
| CONTRIBUCIÓN A LOS RETOS    | ●                                | R1 Reto climático |    |    |    | ●  | R4 Reto medioambiental      |    |    |     |  |
|                             | ●                                | R2 Reto económico |    |    |    | ●  | R5 Reto demográfico         |    |    |     |  |
|                             | ●                                | R3 Reto social    |    |    |    | ●  | R6 Reto político y cultural |    |    |     |  |
| TRAZABILIDAD PARTICIPACIÓN  | P1                               | P2                | P3 | P4 | P5 | P6 | P7                          | P8 | P9 | P10 |  |
|                             | ●                                | ●                 | ●  | ●  | ●  | ●  | ●                           | ●  | ●  | ●   |  |
| RELACIÓN CON OTRAS ACCIONES | L10: 1, 5, 6, 10, 11, 16, 51, 68 |                   |    |    |    |    |                             |    |    |     |  |

**INDICADORES**

2.1.2. Porcentaje de población próxima a los principales servicios básicos.

1.3.2. Superficie de suelo destinado a infraestructuras verdes urbanas sobre las que se van a realizar actuaciones de recuperación, mejora, e interconexión para su funcionamiento en red.

**DESCRIPCIÓN**

Isla Cristina cuenta con numerosas instalaciones deportivas de ámbito municipal distribuidas por toda la localidad. Esta apuesta por el deporte y el fomento de hábitos saludables en la población, se ve recompensada por unos niveles altos de participación. En la actualidad, debido al paso de los años y el uso, la mayoría de estas Instalaciones requieren de mejoras y adaptaciones que sin duda a día de hoy las harían más eficientes y accesibles.

Se atenderá a cuatro ejes objeto de intervención:

1. Modernización, remodelación y distribución equilibrada de los espacios deportivos.
2. Aprovechamiento adecuado del medio natural.
3. Dotación tecnológica instalaciones deportivas y espacios de uso deportivo-recreativo.
4. Asesoramiento en la elaboración y seguimiento del plan local de instalaciones deportivas.

**ACTIVIDADES A DESARROLLAR**

1. Adaptación universal de accesos y graderíos. Digitalización de las instalaciones para facilitar a los usuarios el funcionamiento de los servicios prestados
2. Estadio municipal y Pistas de atletismo:
  - Transformación de instalaciones de iluminación y adap. sistema eléctrico inteligente
  - Sistema de riego inteligente y control telemático.
  - Soluciones de pavimentación ecológica de las pistas y sistemas de control digital
3. Polideportivo municipal:
  - pavimentación ecológica y sostenible de las pistas e instalación control telemático
4. otras instalaciones y sus inclusión en el control telemático

**CARACTERIZACIÓN**

| GRADO DE DESARROLLO     | No iniciada             |      | Trabajos previos |      | En desarrollo |      | Realizada |      |
|-------------------------|-------------------------|------|------------------|------|---------------|------|-----------|------|
|                         | ●                       | ●    | ●                | ●    | ●             | ●    | ●         | ●    |
| PROGRAMACIÓN ESTIMADA   | 2023                    | 2024 | 2025             | 2026 | 2027          | 2028 | 2029      | 2030 |
| ACTORES IMPLICADOS      | Ayuntamiento            |      |                  |      |               |      |           |      |
| FUENTES DE FINANCIACIÓN | Ayuntamiento; PRTR (26) |      |                  |      |               |      |           |      |

**ENCAJE EN AGENDA URBANA ESPAÑOLA**

|                        |   |     |     |     |     |     |     |     |     |      |
|------------------------|---|-----|-----|-----|-----|-----|-----|-----|-----|------|
| OBJETIVO ESTRATÉGICO   | OE2. EVITAR LA DISPERSIÓN URBANA Y REVITALIZAR LA CIUDAD EXISTENTE  |     |     |     |     |     |     |     |     |      |
| OBJETIVO ESPECÍFICO    | 2.1. Definir un modelo urbano que fomente la compacidad, el equilibrio urbano y la dotación de servicios básicos. |     |     |     |     |     |     |     |     |      |
| SINERGIAS CON OTROS OE | OE1   | OE2 | OE3 | OE4 | OE5 | OE6 | OE7 | OE8 | OE9 | OE10 |
|                        | ●   | ●   | ●   | ●   | ●   | ●   | ●   | ●   | ●   | ●    |

**ENCAJE EN PLAN DE ACCIÓN LOCAL**

|                             |   |                   |    |    |    |    |    |                             |    |     |
|-----------------------------|---|-------------------|----|----|----|----|----|-----------------------------|----|-----|
| RELACIÓN CON DIAGNÓSTICO    | D   | D1                |    |    |    |    | F  | F2; F3                      |    |     |
|                             | A   | A1                |    |    |    |    | O  | O1; O3                      |    |     |
| TIPOLOGÍA                   | Programa                                    |                   |    |    |    |    |    |                             |    |     |
| CONTRIBUCIÓN A LOS RETOS    | ●   | R1 Reto climático |    |    |    |    | ●  | R4 Reto medioambiental      |    |     |
|                             | ●   | R2 Reto económico |    |    |    |    | ●  | R5 Reto demográfico         |    |     |
|                             | ●   | R3 Reto social    |    |    |    |    | ●  | R6 Reto político y cultural |    |     |
| TRAZABILIDAD PARTICIPACIÓN  | P1  | P2                | P3 | P4 | P5 | P6 | P7 | P8                          | P9 | P10 |
|                             | ●   | ●                 | ●  | ●  | ●  | ●  | ●  | ●                           | ●  | ●   |
| RELACIÓN CON OTRAS ACCIONES | L11: 12, 13, 14, 17, 18, 19, 66, 81, 87, 99 |                   |    |    |    |    |    |                             |    |     |

**INDICADORES**

IL. Número de infraestructuras deportivas sobre las que se ha intervenido

IL. Superficie de suelo de las infraestructuras sobre las que se ha intervenido (m2)

IL. ¿Se dispone de algún plan de rehabilitación de las infraestructuras deportivas que realice un diagnóstico de su situación y establezca prioridades y actuaciones para impulsar su mejora? (SI/NO)

**DESCRIPCIÓN**

Mapear los espacios y dotaciones de uso público, estudiar el uso a que se destinan, especialmente los infrautilizados y definir la capacidad de estos para acoger otros usos, estableciendo estrategias que eviten espacios infrautilizados o de baja rentabilidad social y el deterioro de los mismos. Se quiere posibilitar usos compatibles, garantizando el control y la adecuada gestión de estos espacios y de las actividades que en ellos se puedan desarrollar.

**ACTIVIDADES A DESARROLLAR**

1. Realizar inventario específico y categorización por tipos para plantear criterios de intervención.
2. Realizar mesas de participación con representantes de todos los ámbitos de para recoger las demandas de usos y espacios.
3. Análisis, diagnóstico y propuesta de la adecuación y recuperación de los distintos espacios (equipamientos, plazas, parques y jardines, solares, ...)
4. Estudiar la compatibilidad de usos.
5. Elaboración de Ordenanzas municipales para su gestión

**CARACTERIZACIÓN**

| GRADO DE DESARROLLO     | No iniciada   | Trabajos previos |      | En desarrollo |      | Realizada |      |      |
|-------------------------|---------------|------------------|------|---------------|------|-----------|------|------|
|                         | ●             | ●                | ●    | ●             | ●    | ●         | ●    |      |
| PROGRAMACIÓN ESTIMADA   | 2023          | 2024             | 2025 | 2026          | 2027 | 2028      | 2029 | 2030 |
|                         | ●             | ●                | ●    | ●             | ●    | ●         | ●    | ●    |
| ACTORES IMPLICADOS      | Ayuntamiento. |                  |      |               |      |           |      |      |
| FUENTES DE FINANCIACIÓN | Ayuntamiento. |                  |      |               |      |           |      |      |

**ENCAJE EN AGENDA URBANA ESPAÑOLA**

|                       |   |     |     |     |     |     |     |     |     |      |
|-----------------------|---|-----|-----|-----|-----|-----|-----|-----|-----|------|
| OBJETIVO ESTRATÉGICO  | OE2. EVITAR LA DISPERSIÓN URBANA Y REVITALIZAR LA CIUDAD EXISTENTE  |     |     |     |     |     |     |     |     |      |
| OBJETIVO ESPECÍFICO   | 2.1. Definir un modelo urbano que fomente la compacidad, el equilibrio urbano y la dotación de servicios básicos. |     |     |     |     |     |     |     |     |      |
| SINERGIA CON OTROS OE | OE1   | OE2 | OE3 | OE4 | OE5 | OE6 | OE7 | OE8 | OE9 | OE10 |
|                       | ●   | ●   | ●   | ●   | ●   | ●   | ●   | ●   | ●   | ●    |

**ENCAJE EN PLAN DE ACCIÓN LOCAL**

|                             |   |    |                               |    |    |    |    |    |    |     |
|-----------------------------|---|----|-------------------------------|----|----|----|----|----|----|-----|
| RELACIÓN CON DIAGNÓSTICO    | D D4  |    | F F1; F3                      |    |    |    |    |    |    |     |
|                             | A   |    | O O4; O5                      |    |    |    |    |    |    |     |
| TIPOLOGÍA                   | Planificación                               |    |                               |    |    |    |    |    |    |     |
| CONTRIBUCIÓN A LOS RETOS    | ● R1 Reto climático                         |    | ● R4 Reto medioambiental      |    |    |    |    |    |    |     |
|                             | ● R2 Reto económico                         |    | ● R5 Reto demográfico         |    |    |    |    |    |    |     |
|                             | ● R3 Reto social                            |    | ● R6 Reto político y cultural |    |    |    |    |    |    |     |
| TRAZABILIDAD PARTICIPACIÓN  | P1  | P2 | P3                            | P4 | P5 | P6 | P7 | P8 | P9 | P10 |
|                             | ●   | ●  | ●                             | ●  | ●  | ●  | ●  | ●  | ●  | ●   |
| RELACIÓN CON OTRAS ACCIONES | L11: 12, 13, 14, 17, 18, 19, 66, 81, 87, 99 |    |                               |    |    |    |    |    |    |     |

**INDICADORES**

2.2.2. Superficie de suelo urbano en el que se van a realizar actuaciones de mejora y readecuación de los usos, para favorecer la proximidad y la diversidad de usos en la ciudad.

**DESCRIPCIÓN**

Intervenciones de adaptación de espacios públicos y solares con capacidad de acogida a usos de ocio-deporte, complementarios a la apertura de patios de centros educativos en horario de tarde, de forma que se facilite el uso de jóvenes.

- Crear un programa de usos y actividades que se puedan desarrollar en estos espacios fuera de la actividad escolar.
- Crear mesas de participación en las que poder definir las problemáticas que puedan surgir para en el desarrollo de esta acción y así poder establecer un modelo de gestión adecuado.
- Buscar otros modelos de gestión de usos y actividades en espacios públicos y patios escolares fuera de los horarios educativos.
- Desarrollar un proyecto piloto y transferirlo al resto de espacios en las restantes barriadas.

**ACTIVIDADES A DESARROLLAR**

1. Acuerdo municipal para desarrollo de primeras acciones.
2. Realizar mesas de participación con representantes de todos los ámbitos para recoger las demandas de usos.
3. Estudiar la compatibilidad de usos.
4. Propuestas de actividades y creación de un modelo de gestión de uso.
5. Elaboración y ejecución de proyectos de adecuación y recuperación de los espacios públicos
6. Creación de una ordenanza para regular las actividades que se quieran desarrollar.

**CARACTERIZACIÓN**

| GRADO DE DESARROLLO     | No iniciada                             |      | Trabajos previos |      | En desarrollo |      | Realizada |      |
|-------------------------|---|------|------------------|------|---------------|------|-----------|------|
|                         | ●                                       |      | ●                |      | ●             |      | ●         |      |
| PROGRAMACIÓN ESTIMADA   | 2023                                    | 2024 | 2025             | 2026 | 2027          | 2028 | 2029      | 2030 |
|                         | ●                                       | ●    | ●                | ●    | ●             | ●    | ●         | ●    |
| ACTORES IMPLICADOS      | Ayuntamiento. Centros educativos. AMPA. |      |                  |      |               |      |           |      |
| FUENTES DE FINANCIACIÓN | Ayuntamiento. Empresas patrocinio       |      |                  |      |               |      |           |      |

**ENCAJE EN AGENDA URBANA ESPAÑOLA**

|                       |   |     |     |     |     |     |     |     |     |      |
|-----------------------|---|-----|-----|-----|-----|-----|-----|-----|-----|------|
| OBJETIVO ESTRATÉGICO  | OE2. EVITAR LA DISPERSIÓN URBANA Y REVITALIZAR LA CIUDAD EXISTENTE  |     |     |     |     |     |     |     |     |      |
| OBJETIVO ESPECÍFICO   | 2.1. Definir un modelo urbano que fomente la compacidad, el equilibrio urbano y la dotación de servicios básicos. |     |     |     |     |     |     |     |     |      |
| SINERGIA CON OTROS OE | OE1   | OE2 | OE3 | OE4 | OE5 | OE6 | OE7 | OE8 | OE9 | OE10 |
|                       | ●   | ●   | ●   | ●   | ●   | ●   | ●   | ●   | ●   | ●    |

**ENCAJE EN PLAN DE ACCIÓN LOCAL**

|                             |   |                   |    |    |    |    |    |                             |    |     |
|-----------------------------|---|-------------------|----|----|----|----|----|-----------------------------|----|-----|
| RELACIÓN CON DIAGNÓSTICO    | D   | D4; D6            |    |    |    |    | F  | F1; F2; F3                  |    |     |
|                             | A   | A5                |    |    |    |    | O  | O4; O5                      |    |     |
| TIPOLOGÍA                   | Planificación                               |                   |    |    |    |    |    |                             |    |     |
| CONTRIBUCIÓN A LOS RETOS    | ●   | R1 Reto climático |    |    |    |    | ●  | R4 Reto medioambiental      |    |     |
|                             | ●   | R2 Reto económico |    |    |    |    | ●  | R5 Reto demográfico         |    |     |
|                             | ●   | R3 Reto social    |    |    |    |    | ●  | R6 Reto político y cultural |    |     |
| TRAZABILIDAD PARTICIPACIÓN  | P1  | P2                | P3 | P4 | P5 | P6 | P7 | P8                          | P9 | P10 |
|                             | ●   | ●                 | ●  | ●  | ●  | ●  | ●  | ●                           | ●  | ●   |
| RELACIÓN CON OTRAS ACCIONES | L11: 12, 13, 14, 17, 18, 19, 66, 81, 87, 99 |                   |    |    |    |    |    |                             |    |     |

**INDICADORES**

2.2.2. Superficie de suelo urbano en el que se van a realizar actuaciones de mejora y readecuación de los usos, para favorecer la proximidad y la diversidad de usos en la ciudad.

2.2.1. ¿Se han incorporado en los instrumentos de ordenación criterios que mejoren la complejidad funcional y la mezcla de usos en la ciudad consolidada y en los nuevos desarrollos?

**DESCRIPCIÓN**

Auditorías de recorridos y espacios cotidianos e identificación de intervenciones y medidas para la mejora de la calidad urbana con perspectiva de género, edad, capacidad, cultura y renta.

Contar con agrupaciones formales o informales de mujeres para abordar los procesos de auditoría y diseño.

- Introducir criterios de género y generación en los espacios público. Analizar y proponer soluciones específicas para mejorar de estos espacios para las mujeres, ancianos y niños.
- Crear mesas de participación ciudadana para seleccionar los espacios públicos que necesitan de mejora. Especial atención a los desplazamientos de la población más vulnerable.

**ACTIVIDADES A DESARROLLAR**

1. Acuerdo municipal para desarrollo de primeras acciones.
2. Mapeo de posibles colectivos interesados y situaciones a abordar con potencial de mejora. Identificar espacios, priorización y definición de objeto de acciones piloto.
3. Implementación de acciones piloto: auditorías participativas y procesos de diseño.
4. Intervenciones de mejora urbana (diseño y ejecución).
5. Evaluación y transferencia.

**CARACTERIZACIÓN**

| GRADO DE DESARROLLO     | No iniciada   |      | Trabajos previos |      | En desarrollo |      | Realizada |      |
|-------------------------|---|------|------------------|------|---------------|------|-----------|------|
|                         | ●   | ●    | ●                | ●    | ●             | ●    | ●         | ●    |
| PROGRAMACIÓN ESTIMADA   | 2023  | 2024 | 2025             | 2026 | 2027          | 2028 | 2029      | 2030 |
| ACTORES IMPLICADOS      | Ayuntamientos. Centro de la Mujer. Asociaciones de mujeres. Junta de Andalucía. Diputación. |      |                  |      |               |      |           |      |
| FUENTES DE FINANCIACIÓN | Ayuntamiento; PRTR (22)   |      |                  |      |               |      |           |      |

**ENCAJE EN AGENDA URBANA ESPAÑOLA**

|                        |   |     |     |     |     |     |     |     |     |      |
|------------------------|---|-----|-----|-----|-----|-----|-----|-----|-----|------|
| OBJETIVO ESTRATÉGICO   | OE2. EVITAR LA DISPERSIÓN URBANA Y REVITALIZAR LA CIUDAD EXISTENTE  |     |     |     |     |     |     |     |     |      |
| OBJETIVO ESPECÍFICO    | 2.1. Definir un modelo urbano que fomente la compacidad, el equilibrio urbano y la dotación de servicios básicos. |     |     |     |     |     |     |     |     |      |
| SINERGIAS CON OTROS OE | OE1   | OE2 | OE3 | OE4 | OE5 | OE6 | OE7 | OE8 | OE9 | OE10 |
|                        | ●   | ●   | ●   | ●   | ●   | ●   | ●   | ●   | ●   | ●    |

**ENCAJE EN PLAN DE ACCIÓN LOCAL**

|                             |                                      |                   |    |    |    |    |    |                             |    |     |
|-----------------------------|--------------------------------------|-------------------|----|----|----|----|----|-----------------------------|----|-----|
| RELACIÓN CON DIAGNÓSTICO    | D                                    | D4; D6; D7        |    |    |    |    | F  | F1; F2; F3                  |    |     |
|                             | A                                    | A4; A5            |    |    |    |    | O  | O5                          |    |     |
| TIPOLOGÍA                   | Programa                             |                   |    |    |    |    |    |                             |    |     |
| CONTRIBUCIÓN A LOS RETOS    | ●                                    | R1 Reto climático |    |    |    |    | ●  | R4 Reto medioambiental      |    |     |
|                             | ●                                    | R2 Reto económico |    |    |    |    | ●  | R5 Reto demográfico         |    |     |
|                             | ●                                    | R3 Reto social    |    |    |    |    | ●  | R6 Reto político y cultural |    |     |
| TRAZABILIDAD PARTICIPACIÓN  | P1                                   | P2                | P3 | P4 | P5 | P6 | P7 | P8                          | P9 | P10 |
|                             | ●                                    | ●                 | ●  | ●  | ●  | ●  | ●  | ●                           | ●  | ●   |
| RELACIÓN CON OTRAS ACCIONES | L12: 7, 8, 9, 15, 44, 46, 47, 48, 49 |                   |    |    |    |    |    |                             |    |     |

**INDICADORES**

2.3.1. ¿Se dispone de un plan de mejora del espacio público, que identifique los problemas y programe actuaciones para garantizar la accesibilidad universal y la reducción del ruido?

#### DESCRIPCIÓN

Tratamiento de los bordes del núcleo de Isla Cristina para que no siga dando la espalda a los elementos que le rodean (Las Marismas, Ría Carreras y la playa). El programa comprende actuaciones y proyectos para la recualificación de estos espacios límite entre lo urbano y los elementos naturales que le bordean, creando transiciones que pongan en valor el entorno y buscando una mayor permeabilidad y relación de estos con el espacio urbano. Se pretende incidir tanto en la regeneración como en el embellecimiento de los entornos. Estudio de los distintos tramos que configuran el cierre del núcleo. Posibles tramos a considerar:

- Al sur las Av. Atlántico, calle arquitecto Aramburu Maqua y Av. de los Marineros, configuran el borde con la playa.
- Al norte la Av. de la Ría Carreras y su continuidad con la carretera A-5054 son la fachada del núcleo hacia la Ría Carreras.
- Al este las Av. de la Constitución, calle Miramar, calle Muelle Martínez Catena, calle Muelle Marina, son las vías que establecen la conexión entre el núcleo y el puerto que hace de barrera con la Ría.

#### ACTIVIDADES A DESARROLLAR

1. Acuerdo municipal para desarrollo de primeras acciones.
2. Estudios de buenas prácticas en actuaciones similares.
3. Crear una mesa de participación que recoja las demandas de los agentes implicados.
4. Elaboración y ejecución de proyectos de adecuación y recuperación de estos bordes urbanos.

#### CARACTERIZACIÓN

| GRADO DE DESARROLLO     | No iniciada                           | Trabajos previos |      | En desarrollo |      | Realizada |      |      |
|-------------------------|---------------------------------------|------------------|------|---------------|------|-----------|------|------|
|                         | ●                                     | ●                | ●    | ●             | ●    | ●         | ●    |      |
| PROGRAMACIÓN ESTIMADA   | 2023                                  | 2024             | 2025 | 2026          | 2027 | 2028      | 2029 | 2030 |
|                         | ●                                     | ●                | ●    | ●             | ●    | ●         | ●    | ●    |
| ACTORES IMPLICADOS      | Ayuntamiento. JA (Espacios naturales) |                  |      |               |      |           |      |      |
| FUENTES DE FINANCIACIÓN | Ayuntamiento; PRTR (5)                |                  |      |               |      |           |      |      |

#### ENCAJE EN AGENDA URBANA ESPAÑOLA

|                        |   |     |     |     |     |     |     |     |     |      |
|------------------------|---|-----|-----|-----|-----|-----|-----|-----|-----|------|
| OBJETIVO ESTRATÉGICO   | OE2. EVITAR LA DISPERSIÓN URBANA Y REVITALIZAR LA CIUDAD EXISTENTE  |     |     |     |     |     |     |     |     |      |
| OBJETIVO ESPECÍFICO    | 2.1. Definir un modelo urbano que fomente la compacidad, el equilibrio urbano y la dotación de servicios básicos. |     |     |     |     |     |     |     |     |      |
| SINERGIAS CON OTROS OE | OE1   | OE2 | OE3 | OE4 | OE5 | OE6 | OE7 | OE8 | OE9 | OE10 |
|                        | ●   | ●   | ●   | ●   | ●   | ●   | ●   | ●   | ●   | ●    |

#### ENCAJE EN PLAN DE ACCIÓN LOCAL

|                             |                                  |                   |    |    |    |    |                             |            |    |     |
|-----------------------------|----------------------------------|-------------------|----|----|----|----|-----------------------------|------------|----|-----|
| RELACIÓN CON DIAGNÓSTICO    | D                                | D1; D6; D7        |    |    |    |    | F                           | F1         |    |     |
|                             | A                                | A1; A4            |    |    |    |    | O                           | O3; O5; O7 |    |     |
| TIPOLOGÍA                   | Planificación                    |                   |    |    |    |    |                             |            |    |     |
| CONTRIBUCIÓN A LOS RETOS    | ●                                | R1 Reto climático |    |    |    | ●  | R4 Reto medioambiental      |            |    |     |
|                             | ●                                | R2 Reto económico |    |    |    | ●  | R5 Reto demográfico         |            |    |     |
|                             | ●                                | R3 Reto social    |    |    |    | ●  | R6 Reto político y cultural |            |    |     |
| TRAZABILIDAD PARTICIPACIÓN  | P1                               | P2                | P3 | P4 | P5 | P6 | P7                          | P8         | P9 | P10 |
|                             | ●                                | ●                 | ●  | ●  | ●  | ●  | ●                           | ●          | ●  | ●   |
| RELACIÓN CON OTRAS ACCIONES | L10: 1, 5, 6, 10, 11, 16, 51, 68 |                   |    |    |    |    |                             |            |    |     |

#### INDICADORES

2.2.1. ¿Se han incorporado en los instrumentos de ordenación criterios que mejoren la complejidad funcional y la mezcla de usos en la ciudad consolidada y en los nuevos desarrollos?

2.2.2. Superficie de suelo urbano en el que se van a realizar actuaciones de mejora y readecuación de los usos, para favorecer la proximidad y la diversidad de usos en la ciudad.

**DESCRIPCIÓN**

Crear una ordenanza en la que se regulen el uso temporal de solares como espacios de ocio, juego, deporte o aparcamiento. Será necesario establecer convenios con los propietarios de estos solares para que los cedan al ayuntamiento por un período determinado para destinarlos a estos fines y pasando a ser responsables de su gestión.

**ACTIVIDADES A DESARROLLAR**

1. Redacción de la ordenanza y dictamen de la comisión informativa correspondiente.
2. Aprobación inicial por el Pleno Municipal.
3. Información pública.
4. Resolución de todas las reclamaciones y sugerencias y aprobación definitiva por el Pleno.
5. Publicación en el boletín oficial de la provincia.

**CARACTERIZACIÓN**

| GRADO DE DESARROLLO     | No iniciada  |      | Trabajos previos |      | En desarrollo |      | Realizada |      |
|-------------------------|--------------|------|------------------|------|---------------|------|-----------|------|
|                         | 2023         | 2024 | 2025             | 2026 | 2027          | 2028 | 2029      | 2030 |
| PROGRAMACIÓN ESTIMADA   | ●            | ●    | ●                | ●    | ●             | ●    | ●         | ●    |
| ACTORES IMPLICADOS      | Ayuntamiento |      |                  |      |               |      |           |      |
| FUENTES DE FINANCIACIÓN | Ayuntamiento |      |                  |      |               |      |           |      |

**ENCAJE EN AGENDA URBANA ESPAÑOLA**

|                       |  |     |     |     |     |     |     |     |     |      |
|-----------------------|--|-----|-----|-----|-----|-----|-----|-----|-----|------|
| OBJETIVO ESTRATÉGICO  | OE2. EVITAR LA DISPERSIÓN URBANA Y REVITALIZAR LA CIUDAD EXISTENTE |     |     |     |     |     |     |     |     |      |
| OBJETIVO ESPECÍFICO   | 2.4. Mejorar el medioambiente urbano y reducir la contaminación.   |     |     |     |     |     |     |     |     |      |
| SINERGIA CON OTROS OE | OE1  | OE2 | OE3 | OE4 | OE5 | OE6 | OE7 | OE8 | OE9 | OE10 |
|                       | ●  | ●   | ●   | ●   | ●   | ●   | ●   | ●   | ●   | ●    |

**ENCAJE EN PLAN DE ACCIÓN LOCAL**

|                             |   |                   |    |    |    |    |    |                             |    |     |  |
|-----------------------------|---|-------------------|----|----|----|----|----|-----------------------------|----|-----|--|
| RELACIÓN CON DIAGNÓSTICO    | D   | D1; D4; D7        |    |    |    |    | F  | F1                          |    |     |  |
|                             | A   | A1; A5            |    |    |    |    | O  | O3; O5; O6                  |    |     |  |
| TIPOLOGÍA                   | Planificación                               |                   |    |    |    |    |    |                             |    |     |  |
| CONTRIBUCIÓN A LOS RETOS    | ●   | R1 Reto climático |    |    |    |    | ●  | R4 Reto medioambiental      |    |     |  |
|                             | ●   | R2 Reto económico |    |    |    |    | ●  | R5 Reto demográfico         |    |     |  |
|                             | ●   | R3 Reto social    |    |    |    |    | ●  | R6 Reto político y cultural |    |     |  |
| TRAZABILIDAD PARTICIPACIÓN  | P1  | P2                | P3 | P4 | P5 | P6 | P7 | P8                          | P9 | P10 |  |
|                             | ●   | ●                 | ●  | ●  | ●  | ●  | ●  | ●                           | ●  | ●   |  |
| RELACIÓN CON OTRAS ACCIONES | L11: 12, 13, 14, 17, 18, 19, 66, 81, 87, 99 |                   |    |    |    |    |    |                             |    |     |  |

**INDICADORES**

2.2.2. Superficie de suelo urbano en el que se van a realizar actuaciones de mejora y readecuación de los usos, para favorecer la proximidad y la diversidad de usos en la ciudad.

**DESCRIPCIÓN**

Transformación y tecnificación del área industrial adyacente Polígono Vista Hermosa, como infraestructura de apoyo industrial a la reestructuración del muelle industrial pesquero de Isla Cristina. Los trabajos permitirán la mejora y modernización de determinadas infraestructuras de acceso existentes, la dotación de aparcamientos, el acondicionamiento de zonas verdes y mejora del entorno biosaludable y paisajístico del polígono, además de un sistema inteligente de mejora energética, y otras acciones directamente relacionadas con la adaptación a los nuevos objetivos estratégicos europeos y autonómicos del fomento de la inversión industrial, la evolución de los sectores productivos y la sostenibilidad de los sectores existentes en consonancia con el medio ambiente.

**ACTIVIDADES A DESARROLLAR**

- \_Mejora accesibilidad universal. Canalizaciones conectividad, pavimentación de calzadas y aceras.
- Sistema de mejora energética. Sustitución de luminarias y/o instalación de reguladores-estabilizadores
  - Red de saneamiento.
  - Instalación puntos suministro público: hidrógeno, gas natural licuado; otros comb.
  - Infraestructura de seguridad, cerramiento perimetral y sistemas de seguridad
  - Ajardinamiento y embellecimiento de zonas comunes
  - Reconfiguración y mejora de la infraestructura de aparcamiento.

**CARACTERIZACIÓN**

| GRADO DE DESARROLLO     | No iniciada                   |      | Trabajos previos |      | En desarrollo |      | Realizada |      |
|-------------------------|-------------------------------|------|------------------|------|---------------|------|-----------|------|
|                         | ●                             | ●    | ●                | ●    | ●             | ●    | ●         | ●    |
| PROGRAMACIÓN ESTIMADA   | 2023                          | 2024 | 2025             | 2026 | 2027          | 2028 | 2029      | 2030 |
| ACTORES IMPLICADOS      | Ayuntamiento; Empresas sector |      |                  |      |               |      |           |      |
| FUENTES DE FINANCIACIÓN | PTRT (18)                     |      |                  |      |               |      |           |      |

**ENCAJE EN AGENDA URBANA ESPAÑOLA**

|                       |  |     |     |     |     |     |     |     |     |      |
|-----------------------|--|-----|-----|-----|-----|-----|-----|-----|-----|------|
| OBJETIVO ESTRATÉGICO  | OE2. EVITAR LA DISPERSIÓN URBANA Y REVITALIZAR LA CIUDAD EXISTENTE |     |     |     |     |     |     |     |     |      |
| OBJETIVO ESPECÍFICO   | 2.5. Impulsar la regeneración urbana.                              |     |     |     |     |     |     |     |     |      |
| SINERGIA CON OTROS OE | OE1  | OE2 | OE3 | OE4 | OE5 | OE6 | OE7 | OE8 | OE9 | OE10 |
|                       | ●  | ●   | ●   | ●   | ●   | ●   | ●   | ●   | ●   | ●    |

**ENCAJE EN PLAN DE ACCIÓN LOCAL**

|                             |   |                   |    |    |    |    |          |                             |    |     |  |  |
|-----------------------------|---|-------------------|----|----|----|----|----------|-----------------------------|----|-----|--|--|
| RELACIÓN CON DIAGNÓSTICO    | D   | D1; D2;           |    |    |    |    | F        |                             |    |     |  |  |
|                             | A   | A1;               |    |    |    |    | O O4; O5 |                             |    |     |  |  |
| TIPOLOGÍA                   | Acción singular                             |                   |    |    |    |    |          |                             |    |     |  |  |
| CONTRIBUCIÓN A LOS RETOS    | ●   | R1 Reto climático |    |    |    |    | ●        | R4 Reto medioambiental      |    |     |  |  |
|                             | ●   | R2 Reto económico |    |    |    |    | ●        | R5 Reto demográfico         |    |     |  |  |
|                             | ●   | R3 Reto social    |    |    |    |    | ●        | R6 Reto político y cultural |    |     |  |  |
| TRAZABILIDAD PARTICIPACIÓN  | P1  | P2                | P3 | P4 | P5 | P6 | P7       | P8                          | P9 | P10 |  |  |
|                             | ●   | ●                 | ●  | ●  | ●  | ●  | ●        | ●                           | ●  | ●   |  |  |
| RELACIÓN CON OTRAS ACCIONES | L11: 12, 13, 14, 17, 18, 19, 66, 81, 87, 99 |                   |    |    |    |    |          |                             |    |     |  |  |

**INDICADORES**

2.5.1. ¿Se dispone de algún plan de regeneración urbana de barrios, que incorpore actuaciones de mejora social, económica y ambiental?

**DESCRIPCIÓN**

Estudio para profundizar en el conocimiento acerca de la viabilidad y pertinencia de una nueva ubicación y traslado de las instalaciones portuarias en el núcleo de Isla Cristina. Analizar la viabilidad técnica, económica y urbanística de la nueva situación del puerto, pudiendo requerir de una innovación del instrumento de ordenación urbanística del municipio. Del mismo modo será necesario estudiar el nuevo encaje urbanístico de las actuales instalaciones del puerto una vez que se haya producido su traslado, creando una nueva área de oportunidad en el municipio.

**ACTIVIDADES A DESARROLLAR**

1. Programa de criterios que ha de cumplir las instalaciones portuarias y requisitos que ha de cumplir la nueva ubicación.
2. Crear una mesa de participación con los principales actores y responsables del puerto para recoger sus demandas y definir requisitos específicos.
3. Estudio de la viabilidad de las posibles propuestas y elección de la nueva ubicación.
4. Diseño y ejecución de las nuevas instalaciones.

**CARACTERIZACIÓN**

|                                |                                       |                  |      |               |      |           |      |      |
|--------------------------------|---------------------------------------|------------------|------|---------------|------|-----------|------|------|
| <b>GRADO DE DESARROLLO</b>     | No iniciada                           | Trabajos previos |      | En desarrollo |      | Realizada |      |      |
|                                | ●                                     | ●                |      | ●             | ●    | ●         | ●    |      |
| <b>PROGRAMACIÓN ESTIMADA</b>   | 2023                                  | 2024             | 2025 | 2026          | 2027 | 2028      | 2029 | 2030 |
|                                | ●                                     | ●                | ●    | ●             | ●    | ●         | ●    | ●    |
| <b>ACTORES IMPLICADOS</b>      | Ayuntamiento. Administración estatal. |                  |      |               |      |           |      |      |
| <b>FUENTES DE FINANCIACIÓN</b> | Ayuntamiento; JA                      |                  |      |               |      |           |      |      |

**ENCAJE EN AGENDA URBANA ESPAÑOLA**

|                               |  |     |     |     |     |     |     |     |     |      |
|-------------------------------|--|-----|-----|-----|-----|-----|-----|-----|-----|------|
| <b>OBJETIVO ESTRATÉGICO</b>   | OE2. EVITAR LA DISPERSIÓN URBANA Y REVITALIZAR LA CIUDAD EXISTENTE |     |     |     |     |     |     |     |     |      |
| <b>OBJETIVO ESPECÍFICO</b>    | 2.5. Impulsar la regeneración urbana.                              |     |     |     |     |     |     |     |     |      |
| <b>SINERGIAS CON OTROS OE</b> | OE1  | OE2 | OE3 | OE4 | OE5 | OE6 | OE7 | OE8 | OE9 | OE10 |
|                               | ●  | ●   | ●   | ●   | ●   | ●   | ●   | ●   | ●   | ●    |

**ENCAJE EN PLAN DE ACCIÓN LOCAL**

|                                    |   |                   |    |    |    |    |                             |    |    |     |
|------------------------------------|---|-------------------|----|----|----|----|-----------------------------|----|----|-----|
| <b>RELACIÓN CON DIAGNÓSTICO</b>    | D   | D1; D2            |    |    |    | F  | F1                          |    |    |     |
|                                    | A   | A1; A2            |    |    |    | O  | O4; O5                      |    |    |     |
| <b>TIPOLOGÍA</b>                   | Acción prospectiva                          |                   |    |    |    |    |                             |    |    |     |
| <b>CONTRIBUCIÓN A LOS RETOS</b>    | ●   | R1 Reto climático |    |    |    | ●  | R4 Reto medioambiental      |    |    |     |
|                                    | ●   | R2 Reto económico |    |    |    | ●  | R5 Reto demográfico         |    |    |     |
|                                    | ●   | R3 Reto social    |    |    |    | ●  | R6 Reto político y cultural |    |    |     |
| <b>TRAZABILIDAD PARTICIPACIÓN</b>  | P1  | P2                | P3 | P4 | P5 | P6 | P7                          | P8 | P9 | P10 |
|                                    | ●   | ●                 | ●  | ●  | ●  | ●  | ●                           | ●  | ●  | ●   |
| <b>RELACIÓN CON OTRAS ACCIONES</b> | L11: 12, 13, 14, 17, 18, 19, 66, 81, 87, 99 |                   |    |    |    |    |                             |    |    |     |

**INDICADORES**

2.1.1. ¿Se han incorporado en los instrumentos de ordenación criterios que mejoren la compacidad y el equilibrio urbano en la ciudad consolidada y en los nuevos desarrollos?

2.3.1. ¿Se dispone de un plan de mejora del espacio público, que identifique los problemas y programe actuaciones para garantizar la accesibilidad universal y la reducción del ruido?

**DESCRIPCIÓN**

Programa de impulso a la rehabilitación y transición energética en dotaciones, edificación residencial y sector productivo. Creación de dispositivo de información y asesoría, que podría ligarse a la Oficina de Rehabilitación, Vivienda y Desarrollo comunitario, que fomente las actuaciones relacionadas con la energía y el parque edificado dando apoyo a los promotores de los proyectos y atendiendo a las distintas líneas de ayudas encaminadas al impulso de este tipo de acciones.

- Identificación de ámbitos urbanos que requieren intervenciones de regeneración, rehabilitación y mejora energética, realizando un mapeo del parque edificado con necesidad de rehabilitación energética.
- Promover la rehabilitación y vincularlos a la promoción de programas de empleo y facilitación del emprendimiento.
- Itinerarios de formación, capacitación y soporte local.

**ACTIVIDADES A DESARROLLAR**

1. Dotación de oficina de gestión y/o asesoría.
2. Desarrollo de proyectos o acciones pilotos y transferencia a otros inmuebles del parque edificado.
3. Acciones de formación para el empleo y apoyo al emprendimiento en el sector energético.
4. Evaluación y seguimiento.

**CARACTERIZACIÓN**

| GRADO DE DESARROLLO     | No iniciada   | Trabajos previos |      | En desarrollo |      | Realizada |      |      |
|-------------------------|---|------------------|------|---------------|------|-----------|------|------|
|                         | ●   | ●                | ●    | ●             | ●    | ●         | ●    |      |
| PROGRAMACIÓN ESTIMADA   | 2023  | 2024             | 2025 | 2026          | 2027 | 2028      | 2029 | 2030 |
|                         | ●   | ●                | ●    | ●             | ●    | ●         | ●    | ●    |
| ACTORES IMPLICADOS      | Ayuntamiento. Junta de Andalucía. Administración estatal. |                  |      |               |      |           |      |      |
| FUENTES DE FINANCIACIÓN | PRTR (2,7)  |                  |      |               |      |           |      |      |

**ENCAJE EN AGENDA URBANA ESPAÑOLA**

| OBJETIVO ESTRATÉGICO   | OE2. EVITAR LA DISPERSIÓN URBANA Y REVITALIZAR LA CIUDAD EXISTENTE |     |     |     |     |     |     |     |     |      |
|------------------------|--|-----|-----|-----|-----|-----|-----|-----|-----|------|
| OBJETIVO ESPECÍFICO    | 2.6. Mejorar la calidad y sostenibilidad de los edificios.         |     |     |     |     |     |     |     |     |      |
| SINERGIAS CON OTROS OE | OE1  | OE2 | OE3 | OE4 | OE5 | OE6 | OE7 | OE8 | OE9 | OE10 |
|                        | ●  | ●   | ●   | ●   | ●   | ●   | ●   | ●   | ●   | ●    |

**ENCAJE EN PLAN DE ACCIÓN LOCAL**

| RELACIÓN CON DIAGNÓSTICO    | D  | D3; D6; |    |    |    | F                             | F1     |    |    |     |
|-----------------------------|--|---------|----|----|----|-------------------------------|--------|----|----|-----|
|                             | A  | A5; A6  |    |    |    | O                             | O6; O7 |    |    |     |
| TIPOLOGÍA                   | Programa                                   |         |    |    |    |                               |        |    |    |     |
| CONTRIBUCIÓN A LOS RETOS    | ● R1 Reto climático                        |         |    |    |    | ● R4 Reto medioambiental      |        |    |    |     |
|                             | ● R2 Reto económico                        |         |    |    |    | ● R5 Reto demográfico         |        |    |    |     |
|                             | ● R3 Reto social                           |         |    |    |    | ● R6 Reto político y cultural |        |    |    |     |
| TRAZABILIDAD PARTICIPACIÓN  | P1   | P2      | P3 | P4 | P5 | P6                            | P7     | P8 | P9 | P10 |
|                             | ●  | ●       | ●  | ●  | ●  | ●                             | ●      | ●  | ●  | ●   |
| RELACIÓN CON OTRAS ACCIONES | L2: 20, 21, 28, 32, 33, 34, 35, 43, 50, 89 |         |    |    |    |                               |        |    |    |     |

**INDICADORES**

2.6.1. ¿Se dispone de algún plan de rehabilitación de los edificios que realice un diagnóstico de su situación y establezca prioridades y actuaciones para impulsar su mejora?

2.6.3. Número de viviendas sujetas a actuaciones de rehabilitación.

**DESCRIPCIÓN**

Auditoría energética de los edificios públicos para realizar sobre ellos intervenciones de rehabilitación energética que persigan una reducción del consumo de energía primaria no renovable de al menos un 30%. Actuaciones integradas que actúen en la envolvente, fuente de energía e instalaciones de los edificios.

- Mejora de la eficiencia energética y el ahorro en los edificios públicos municipales.
- Desarrollo de proyectos o acciones pilotos.
- Diseñar transferencias a otros edificios.

Esta acción está encuadrada dentro del Programa de Impulso a la Rehabilitación de Edificios Públicos de entidades locales (PIREP), cuyo objeto es la financiación de intervenciones para la mejora de la eficiencia energética de edificios públicos.

**ACTIVIDADES A DESARROLLAR**

1. Identificación de posibles edificios con potencial para desarrollar pilotos.
2. Diseño de acción piloto integrada. Valoración de posibles modelos y fuentes de financiación.
3. Ejecución, evaluación y seguimiento de acción piloto.
4. Transferencia a otros edificios.

**CARACTERIZACIÓN**

| GRADO DE DESARROLLO     | No iniciada   |      | Trabajos previos |      | En desarrollo |      | Realizada |      |
|-------------------------|---|------|------------------|------|---------------|------|-----------|------|
|                         | ●   | ●    | ●                | ●    | ●             | ●    | ●         | ●    |
| PROGRAMACIÓN ESTIMADA   | 2023  | 2024 | 2025             | 2026 | 2027          | 2028 | 2029      | 2030 |
| ACTORES IMPLICADOS      | Ayuntamiento. Junta de Andalucía. Administración estatal. |      |                  |      |               |      |           |      |
| FUENTES DE FINANCIACIÓN | PRTR (2,7)  |      |                  |      |               |      |           |      |

**ENCAJE EN AGENDA URBANA ESPAÑOLA**

|                       |  |     |     |     |     |     |     |     |     |      |
|-----------------------|--|-----|-----|-----|-----|-----|-----|-----|-----|------|
| OBJETIVO ESTRATÉGICO  | OE2. EVITAR LA DISPERSIÓN URBANA Y REVITALIZAR LA CIUDAD EXISTENTE |     |     |     |     |     |     |     |     |      |
| OBJETIVO ESPECÍFICO   | 2.6. Mejorar la calidad y sostenibilidad de los edificios.         |     |     |     |     |     |     |     |     |      |
| SINERGIA CON OTROS OE | OE1  | OE2 | OE3 | OE4 | OE5 | OE6 | OE7 | OE8 | OE9 | OE10 |
|                       | ●  | ●   | ●   | ●   | ●   | ●   | ●   | ●   | ●   | ●    |

**ENCAJE EN PLAN DE ACCIÓN LOCAL**

|                             |  |                   |    |    |    |    |                             |    |    |     |
|-----------------------------|--|-------------------|----|----|----|----|-----------------------------|----|----|-----|
| RELACIÓN CON DIAGNÓSTICO    | D  | D3                |    |    |    | F  | F1; F2                      |    |    |     |
|                             | A  | A5                |    |    |    | O  | O1; O3; O6                  |    |    |     |
| TIPOLOGÍA                   | Planificación                              |                   |    |    |    |    |                             |    |    |     |
| CONTRIBUCIÓN A LOS RETOS    | ●  | R1 Reto climático |    |    |    | ●  | R4 Reto medioambiental      |    |    |     |
|                             | ●  | R2 Reto económico |    |    |    | ●  | R5 Reto demográfico         |    |    |     |
|                             | ●  | R3 Reto social    |    |    |    | ●  | R6 Reto político y cultural |    |    |     |
| TRAZABILIDAD PARTICIPACIÓN  | P1   | P2                | P3 | P4 | P5 | P6 | P7                          | P8 | P9 | P10 |
|                             | ●  | ●                 | ●  | ●  | ●  | ●  | ●                           | ●  | ●  | ●   |
| RELACIÓN CON OTRAS ACCIONES | L2: 20, 21, 28, 32, 33, 34, 35, 43, 50, 89 |                   |    |    |    |    |                             |    |    |     |

**INDICADORES**

2.6.1. ¿Se dispone de algún plan de rehabilitación de los edificios que realice un diagnóstico de su situación y establezca prioridades y actuaciones para impulsar su mejora?

2.6.2. Superficie de edificios sujetos a actuaciones de rehabilitación.

**DESCRIPCIÓN**

Pormenorización y estudio completo del diagnóstico de la ciudad en relación con el objetivo estratégico 3 de la Agenda Urbana sobre los efectos del cambio climático en la ciudad y posibles medidas prevención, adaptación y resiliencia.

Desde su factor de "insularidad"; su localización eminentemente costera; el enclave de su núcleo principal en entorno fluvial de marisma; o su acotada altitud sobre el nivel del mar, exponen al municipio a eventuales episodios de emergencia que se van acelerando e incrementando con el cambio climático.

Se habrá de acometer un diagnóstico de capacidades y limitaciones urbanas e infraestructurales al respecto, y determinar respuesta al OE3 de la AUE de forma pormenorizada, valorando incidencia en las metas relacionadas en los ODS:

Salud medioambiental ODS (3.9)

Resiliencia a desastres económicos, sociales y ambientales (ODS 1.5)

Reducción de riesgos y desastres (ODS 11.b)

Desastres y reducción de vulnerabilidad (ODS 11.5)

**ACTIVIDADES A DESARROLLAR**

1. Evaluación de las emisiones GEI difusas y de su consumo energético
2. Evaluación elementos vulnerables e impactos del cambio climático municipal
3. Definición de objetivos en materia de mitigación, transición energética y adaptación
4. Formulación de estrategias y la elaboración del Plan de Acción
5. Propuesta de implementación, seguimiento y evaluación de dicho Plan

**CARACTERIZACIÓN**

| GRADO DE DESARROLLO     | No iniciada  |      | Trabajos previos |      | En desarrollo |      | Realizada |      |
|-------------------------|--|------|------------------|------|---------------|------|-----------|------|
|                         | ●  | ●    | ●                | ●    | ●             | ●    | ●         | ●    |
| PROGRAMACIÓN ESTIMADA   | 2023   | 2024 | 2025             | 2026 | 2027          | 2028 | 2029      | 2030 |
| ACTORES IMPLICADOS      | Corporación local; Ministerio transición ecológica; CC.AA. |      |                  |      |               |      |           |      |
| FUENTES DE FINANCIACIÓN | Ayuntamiento; MITMA  |      |                  |      |               |      |           |      |

**ENCAJE EN AGENDA URBANA ESPAÑOLA**

|                        |  |     |     |     |     |     |     |     |     |      |
|------------------------|--|-----|-----|-----|-----|-----|-----|-----|-----|------|
| OBJETIVO ESTRATÉGICO   | OE3. PREVENIR Y REDUCIR LOS IMPACTOS DEL CAMBIO CLIMÁTICO Y MEJORAR LA RESILIENCIA                         |     |     |     |     |     |     |     |     |      |
| OBJETIVO ESPECÍFICO    | 3.1. Adaptar el modelo territorial y urbano a los efectos del cambio climático y avanzar en su prevención. |     |     |     |     |     |     |     |     |      |
| SINERGIAS CON OTROS OE | OE1  | OE2 | OE3 | OE4 | OE5 | OE6 | OE7 | OE8 | OE9 | OE10 |
|                        | ●  | ●   | ●   | ●   | ●   | ●   | ●   | ●   | ●   | ●    |

**ENCAJE EN PLAN DE ACCIÓN LOCAL**

|                             |  |                        |    |    |    |                               |    |                |    |     |  |
|-----------------------------|--|------------------------|----|----|----|-------------------------------|----|----------------|----|-----|--|
| RELACIÓN CON DIAGNÓSTICO    | D  | D1; D2                 |    |    |    |                               | F  | F3; F4; F5; F6 |    |     |  |
|                             | A  | A1; A2; A3; A4; A5; A6 |    |    |    |                               | O  | O1; O2         |    |     |  |
| TIPOLOGÍA                   | Planificación                                      |                        |    |    |    |                               |    |                |    |     |  |
| CONTRIBUCIÓN A LOS RETOS    | ● R1 Reto climático                                |                        |    |    |    | ● R4 Reto medioambiental      |    |                |    |     |  |
|                             | ● R2 Reto económico                                |                        |    |    |    | ● R5 Reto demográfico         |    |                |    |     |  |
|                             | ● R3 Reto social                                   |                        |    |    |    | ● R6 Reto político y cultural |    |                |    |     |  |
| TRAZABILIDAD PARTICIPACIÓN  | P1   | P2                     | P3 | P4 | P5 | P6                            | P7 | P8             | P9 | P10 |  |
|                             | ●  | ●                      | ●  | ●  | ●  | ●                             | ●  | ●              | ●  | ●   |  |
| RELACIÓN CON OTRAS ACCIONES | L1: 22, 23, 24, 25, 26, 27, 29, 30, 31, 45, 52, 88 |                        |    |    |    |                               |    |                |    |     |  |

**INDICADORES**

3.1.1. ¿Se dispone de algún plan o estrategia para la adaptación al cambio climático de ámbito local y prevención frente a los riesgos naturales?

**DESCRIPCIÓN**

La Agenda 2030 para el Desarrollo Sostenible plantea en su objetivo número 13 la necesidad de adoptar medidas urgentes para combatir el cambio climático y sus efectos. En el ámbito de la planificación, algunas metas de este Objetivo de Desarrollo Sostenible (ODS) proponen incorporar medidas relativas al cambio climático en las políticas, estrategias y planes nacionales.

La Agenda urbana de Isla Cristina aborda la redacción de su Plan municipal frente al cambio climático, no obstante se entiende necesario el planteamiento de una acción regional coordinada para la definición de planteamientos homogéneos y consensuados en el ámbito regional, habida cuenta de la susceptibilidad reconocida de forma generalizada para el territorio de su franja litoral, especialmente por la susceptibilidad ante la subida del nivel del mar tanto progresiva (calentamiento polos) como eventual (maremotos).

**ACTIVIDADES A DESARROLLAR**

1. Establecer interlocución entre los municipios susceptibles en el ámbito litoral
2. Promover la tutela de la Diputación de Huelva para el establecimiento de directrices
3. Diseño de dispositivo consensuado de coordinación intermunicipal
4. Planificación de estrategia común
5. Establecimiento de evaluación operativa

**CARACTERIZACIÓN**

| GRADO DE DESARROLLO     | No iniciada  |      | Trabajos previos |      | En desarrollo |      | Realizada |      |
|-------------------------|--|------|------------------|------|---------------|------|-----------|------|
|                         | ●  | ●    | ●                | ●    | ●             | ●    | ●         | ●    |
| PROGRAMACIÓN ESTIMADA   | 2023   | 2024 | 2025             | 2026 | 2027          | 2028 | 2029      | 2030 |
| ACTORES IMPLICADOS      | Ayuntamientos litorales; Diputación; J.A.; UHU; Miteco |      |                  |      |               |      |           |      |
| FUENTES DE FINANCIACIÓN | Ayuntamiento; MITMA                                    |      |                  |      |               |      |           |      |

**ENCAJE EN AGENDA URBANA ESPAÑOLA**

|                        |  |     |     |     |     |     |     |     |     |      |
|------------------------|--|-----|-----|-----|-----|-----|-----|-----|-----|------|
| OBJETIVO ESTRATÉGICO   | OE3. PREVENIR Y REDUCIR LOS IMPACTOS DEL CAMBIO CLIMÁTICO Y MEJORAR LA RESILIENCIA                         |     |     |     |     |     |     |     |     |      |
| OBJETIVO ESPECÍFICO    | 3.1. Adaptar el modelo territorial y urbano a los efectos del cambio climático y avanzar en su prevención. |     |     |     |     |     |     |     |     |      |
| SINERGIAS CON OTROS OE | OE1  | OE2 | OE3 | OE4 | OE5 | OE6 | OE7 | OE8 | OE9 | OE10 |
|                        | ●  | ●   |     | ●   | ●   | ●   | ●   | ●   | ●   | ●    |

**ENCAJE EN PLAN DE ACCIÓN LOCAL**

|                             |  |                        |    |    |    |    |    |                             |    |     |  |
|-----------------------------|--|------------------------|----|----|----|----|----|-----------------------------|----|-----|--|
| RELACIÓN CON DIAGNÓSTICO    | D  | D1; D2                 |    |    |    |    | F  | F3; F4; F5; F6              |    |     |  |
|                             | A  | A1; A2; A3; A4; A5; A6 |    |    |    |    | O  | O1; O2                      |    |     |  |
| TIPOLOGÍA                   | Planificación                                      |                        |    |    |    |    |    |                             |    |     |  |
| CONTRIBUCIÓN A LOS RETOS    | ●  | R1 Reto climático      |    |    |    |    | ●  | R4 Reto medioambiental      |    |     |  |
|                             | ●  | R2 Reto económico      |    |    |    |    | ●  | R5 Reto demográfico         |    |     |  |
|                             | ●  | R3 Reto social         |    |    |    |    | ●  | R6 Reto político y cultural |    |     |  |
| TRAZABILIDAD PARTICIPACIÓN  | P1   | P2                     | P3 | P4 | P5 | P6 | P7 | P8                          | P9 | P10 |  |
|                             | ●  | ●                      | ●  | ●  | ●  | ●  | ●  | ●                           | ●  | ●   |  |
| RELACIÓN CON OTRAS ACCIONES | L1: 22, 23, 24, 25, 26, 27, 29, 30, 31, 45, 52, 88 |                        |    |    |    |    |    |                             |    |     |  |

**INDICADORES**

3.1.1. ¿Se dispone de algún plan o estrategia para la adaptación al cambio climático de ámbito local y prevención frente a los riesgos naturales?

**DESCRIPCIÓN**

Establecer un marco estratégico para la adaptación de la planificación territorial y urbana al cambio climático y desde la actividad urbanística municipal, en aplicación de las medidas marco apuntadas en la Guía metodológica de Medidas para la mitigación y la adaptación al cambio climático en el planeamiento urbano, elaborada para la Red de ciudades por el clima y la FEMP, con la colaboración del Ministerio de agricultura, alimentación y medio ambiente, donde se ofrece una herramienta operativa para la elaboración de políticas coherentes de lucha contra el cambio climático desde la óptica de la planificación de nuestras ciudades. Al mismo tiempo que se contribuye a que el nivel de concienciación respecto al cambio climático se traduzca a términos cotidianos, es decir, que se entienda mejor su vinculación directa con todos los aspectos que afectan a la vida de nuestros municipios.

**ACTIVIDADES A DESARROLLAR**

1. Articulación transversal de medidas en forma de planes, programas y normativas que contribuyan a potenciar el carácter sinérgico con el que están concebidas
2. Incorporar de la forma más oportuna al contenido de los planes, programas y normativas de todo tipo en marcha (Agendas 21, Planes Ambientales, Planes de Movilidad, etc.)
3. Adaptación a la escala de instrumentación urbanística adecuada para cada medida,

**CARACTERIZACIÓN**

| GRADO DE DESARROLLO     | No iniciada                            |      | Trabajos previos |      | En desarrollo |      | Realizada |      |
|-------------------------|--|------|------------------|------|---------------|------|-----------|------|
|                         | ●                                      | ●    | ●                | ●    | ●             | ●    | ●         | ●    |
| PROGRAMACIÓN ESTIMADA   | 2023                                   | 2024 | 2025             | 2026 | 2027          | 2028 | 2029      | 2030 |
| ACTORES IMPLICADOS      | Corporación local                      |      |                  |      |               |      |           |      |
| FUENTES DE FINANCIACIÓN | Plan PIMA Cambio Climático; PRTR (4,5) |      |                  |      |               |      |           |      |

**ENCAJE EN AGENDA URBANA ESPAÑOLA**

|                        |  |     |     |     |     |     |     |     |     |      |
|------------------------|--|-----|-----|-----|-----|-----|-----|-----|-----|------|
| OBJETIVO ESTRATÉGICO   | OE3. PREVENIR Y REDUCIR LOS IMPACTOS DEL CAMBIO CLIMÁTICO Y MEJORAR LA RESILIENCIA                         |     |     |     |     |     |     |     |     |      |
| OBJETIVO ESPECÍFICO    | 3.1. Adaptar el modelo territorial y urbano a los efectos del cambio climático y avanzar en su prevención. |     |     |     |     |     |     |     |     |      |
| SINERGIAS CON OTROS OE | OE1  | OE2 | OE3 | OE4 | OE5 | OE6 | OE7 | OE8 | OE9 | OE10 |
|                        | ●  | ●   | ●   | ●   | ●   | ●   | ●   | ●   | ●   | ●    |

**ENCAJE EN PLAN DE ACCIÓN LOCAL**

|                             |  |                   |    |    |    |    |                             |    |    |     |
|-----------------------------|--|-------------------|----|----|----|----|-----------------------------|----|----|-----|
| RELACIÓN CON DIAGNÓSTICO    | D  | D1; D2            |    |    |    | F  | F2; F3; F4                  |    |    |     |
|                             | A  | A4; A5            |    |    |    | O  | O1                          |    |    |     |
| TIPOLOGÍA                   | Planificación                                      |                   |    |    |    |    |                             |    |    |     |
| CONTRIBUCIÓN A LOS RETOS    | ●  | R1 Reto climático |    |    |    | ●  | R4 Reto medioambiental      |    |    |     |
|                             | ●  | R2 Reto económico |    |    |    | ●  | R5 Reto demográfico         |    |    |     |
|                             | ●  | R3 Reto social    |    |    |    | ●  | R6 Reto político y cultural |    |    |     |
| TRAZABILIDAD PARTICIPACIÓN  | P1   | P2                | P3 | P4 | P5 | P6 | P7                          | P8 | P9 | P10 |
|                             | ●  | ●                 | ●  | ●  | ●  | ●  | ●                           | ●  | ●  | ●   |
| RELACIÓN CON OTRAS ACCIONES | L1: 22, 23, 24, 25, 26, 27, 29, 30, 31, 45, 52, 88 |                   |    |    |    |    |                             |    |    |     |

**INDICADORES**

IL ¿Se dispone de recursos metodológicos para elaborar estrategias locales de adaptación?

**DESCRIPCIÓN**

El Plan de Emergencia Municipal de Isla Cristina (PEMIC) actualizado en 2015 tiene el carácter de plan territorial de emergencia y constituye el instrumento normativo mediante el que se establece el sistema orgánico y funcional, así como los mecanismos de actuación y coordinación, para hacer frente con carácter general a las emergencias que se puedan presentar en el ámbito del término municipal. Estableciendo el esquema de coordinación entre las distintas Administraciones

Públicas llamadas a intervenir y garantizando la función directiva de la entidad local, con las siguientes funciones:

- Atender las emergencias que se produzcan en el término municipal de Isla Cristina.
- Posibilitar la coordinación-dirección de servicios, medios y recursos intervinientes.
- Optimizar procedimientos de prevención, protección, intervención y rehabilitación.
- Garantizar la conexión con los procedimientos y planificación de ámbito superior.
- Permitir la mejor integración de los planes de emergencia que se desarrollan dentro del ámbito territorial del término municipal

**ACTIVIDADES A DESARROLLAR**

1. Reconocimiento de riesgos potenciales
2. Establecimiento de vulnerabilidad
3. Estructura organizativa y funcional
4. Caracterización de las fases de la Operatividad
5. Zonificación
6. Medidas de actuación

**CARACTERIZACIÓN**

| GRADO DE DESARROLLO     | No iniciada   | Trabajos previos |      | En desarrollo |      | Realizada |           |
|-------------------------|---|------------------|------|---------------|------|-----------|-----------|
| PROGRAMACIÓN ESTIMADA   | 2023  | 2024             | 2025 | 2026          | 2027 | 2028      | 2029 2030 |
| ACTORES IMPLICADOS      | Alcaldía; Policía local; bomberos; servicios sanitarios; SS.GG. |                  |      |               |      |           |           |
| FUENTES DE FINANCIACIÓN | Ayuntamiento  |                  |      |               |      |           |           |

**ENCAJE EN AGENDA URBANA ESPAÑOLA**

|                       |  |     |     |     |     |     |     |     |     |      |
|-----------------------|--|-----|-----|-----|-----|-----|-----|-----|-----|------|
| OBJETIVO ESTRATÉGICO  | OE3. PREVENIR Y REDUCIR LOS IMPACTOS DEL CAMBIO CLIMÁTICO Y MEJORAR LA RESILIENCIA                         |     |     |     |     |     |     |     |     |      |
| OBJETIVO ESPECÍFICO   | 3.1. Adaptar el modelo territorial y urbano a los efectos del cambio climático y avanzar en su prevención. |     |     |     |     |     |     |     |     |      |
| SINERGIA CON OTROS OE | OE1  | OE2 | OE3 | OE4 | OE5 | OE6 | OE7 | OE8 | OE9 | OE10 |
|                       | ●  | ●   | ●   | ●   | ●   | ●   | ●   | ●   | ●   | ●    |

**ENCAJE EN PLAN DE ACCIÓN LOCAL**

|                             |  |                |    |    |    |                               |            |    |    |     |
|-----------------------------|--|----------------|----|----|----|-------------------------------|------------|----|----|-----|
| RELACIÓN CON DIAGNÓSTICO    | D  | F1; F2         |    |    |    | F                             | F2; F3; F4 |    |    |     |
|                             | A  | A2; A3; A4; A5 |    |    |    | O                             | O1         |    |    |     |
| TIPOLOGÍA                   | Planificación                                      |                |    |    |    |                               |            |    |    |     |
| CONTRIBUCIÓN A LOS RETOS    | ● R1 Reto climático                                |                |    |    |    | ● R4 Reto medioambiental      |            |    |    |     |
|                             | ● R2 Reto económico                                |                |    |    |    | ● R5 Reto demográfico         |            |    |    |     |
|                             | ● R3 Reto social                                   |                |    |    |    | ● R6 Reto político y cultural |            |    |    |     |
| TRAZABILIDAD PARTICIPACIÓN  | P1   | P2             | P3 | P4 | P5 | P6                            | P7         | P8 | P9 | P10 |
|                             | ●  | ●              | ●  | ●  | ●  | ●                             | ●          | ●  | ●  | ●   |
| RELACIÓN CON OTRAS ACCIONES | L1: 22, 23, 24, 25, 26, 27, 29, 30, 31, 45, 52, 88 |                |    |    |    |                               |            |    |    |     |

**INDICADORES**

3.1.1. ¿Se dispone de algún plan o estrategia para la adaptación al cambio climático de ámbito local y prevención frente a los riesgos naturales?

3.3.1. ¿Se dispone de algún plan o estrategia para la mejora de la resiliencia de las ciudades ante situaciones adversas y la reducción de daños?

**DESCRIPCIÓN**

Desarrollar un programa de sensibilización ciudadana sobre los efectos del cambio climático y las transformaciones que ha empezado a ocasionar y profundizará en los próximos años en la economía, el territorio y la sociedad. Atendiendo concretamente a zonas con especial vulnerabilidad a riesgos de inundación marina y efectos climáticos extremos (DANA), como es el litoral en el Golfo de Cádiz, y ello en un contexto generalizado de bajo nivel de concienciación de la población y cada vez mayor de la administración local.

- Organización de eventos de educación ambiental, campañas escolares...
- Campañas de mejora de la educación y la sensibilización sobre la mitigación y adaptación al cambio climático: efectos de la sobreexplotación de los recursos (agua, pesca, residuos, etc.); emisiones de GEI; impactos en la economía y en la calidad de vida.

**ACTIVIDADES A DESARROLLAR**

1. Diseño del programa distinguiendo entre itinerarios de educación y sensibilización orientados a distintos tipos de perfiles
2. Establecimiento de compromisos municipales para el impulso de actuaciones
3. Diseño y ejecución de proyectos concretos o implementación de programas de ámbito provincial (GDR; Diputación)

**CARACTERIZACIÓN**

| GRADO DE DESARROLLO     | No iniciada  | Trabajos previos |      | En desarrollo |      | Realizada |      |      |
|-------------------------|--|------------------|------|---------------|------|-----------|------|------|
|                         | ●  | ●                | ●    | ●             | ●    | ●         | ●    |      |
| PROGRAMACIÓN ESTIMADA   | 2023   | 2024             | 2025 | 2026          | 2027 | 2028      | 2029 | 2030 |
|                         | ●  | ●                | ●    | ●             | ●    | ●         | ●    | ●    |
| ACTORES IMPLICADOS      | Ayuntamiento; comunidad educativa; GDR; Diputación |                  |      |               |      |           |      |      |
| FUENTES DE FINANCIACIÓN | Ayuntamiento                                       |                  |      |               |      |           |      |      |

**ENCAJE EN AGENDA URBANA ESPAÑOLA**

|                       |  |     |     |     |     |     |     |     |     |      |
|-----------------------|--|-----|-----|-----|-----|-----|-----|-----|-----|------|
| OBJETIVO ESTRATÉGICO  | OE3. PREVENIR Y REDUCIR LOS IMPACTOS DEL CAMBIO CLIMÁTICO Y MEJORAR LA RESILIENCIA                         |     |     |     |     |     |     |     |     |      |
| OBJETIVO ESPECÍFICO   | 3.1. Adaptar el modelo territorial y urbano a los efectos del cambio climático y avanzar en su prevención. |     |     |     |     |     |     |     |     |      |
| SINERGIA CON OTROS OE | OE1  | OE2 | OE3 | OE4 | OE5 | OE6 | OE7 | OE8 | OE9 | OE10 |
|                       | ●  | ●   | ●   | ●   | ●   | ●   | ●   | ●   | ●   | ●    |

**ENCAJE EN PLAN DE ACCIÓN LOCAL**

|                             |  |                        |    |    |    |                               |    |                |    |     |  |
|-----------------------------|--|------------------------|----|----|----|-------------------------------|----|----------------|----|-----|--|
| RELACIÓN CON DIAGNÓSTICO    | D  | D1; D2                 |    |    |    |                               | F  | F2; F3; F4; F5 |    |     |  |
|                             | A  | A1; A2; A3; A4; A5; A6 |    |    |    |                               | O  |                |    |     |  |
| TIPOLOGÍA                   | Programa   |                        |    |    |    |                               |    |                |    |     |  |
| CONTRIBUCIÓN A LOS RETOS    | ● R1 Reto climático                                |                        |    |    |    | ● R4 Reto medioambiental      |    |                |    |     |  |
|                             | ● R2 Reto económico                                |                        |    |    |    | ● R5 Reto demográfico         |    |                |    |     |  |
|                             | ● R3 Reto social                                   |                        |    |    |    | ● R6 Reto político y cultural |    |                |    |     |  |
| TRAZABILIDAD PARTICIPACIÓN  | P1   | P2                     | P3 | P4 | P5 | P6                            | P7 | P8             | P9 | P10 |  |
|                             | ●  | ●                      | ●  | ●  | ●  | ●                             | ●  | ●              | ●  | ●   |  |
| RELACIÓN CON OTRAS ACCIONES | L1: 22, 23, 24, 25, 26, 27, 29, 30, 31, 45, 52, 88 |                        |    |    |    |                               |    |                |    |     |  |

**INDICADORES**

3.1.1. ¿Se dispone de algún plan o estrategia para la adaptación al cambio climático de ámbito local y prevención frente a los riesgos naturales?

**DESCRIPCIÓN**

Una lección destacada de la implementación de los ODS es la importancia de incorporar los aspectos ambientales en todas las políticas sectoriales. El objetivo final de la TMA es lograr que los resultados esperados de una intervención específica no dañen el medio ambiente; que aproveche las oportunidades que ofrece y que tenga en cuenta los riesgos que representa, de manera que se alcancen los objetivos esperados de forma sostenible desde un punto de vista ambiental. La Agenda urbana se hace eco de esta transversalidad, especialmente ante la emergencia climática y la creciente incidencia de los fenómenos extremos en las sociedades y territorios.

Pero esta perspectiva se ha de promover de manera intersectorial, esto es, por parte, también, del resto de sectores: otras instituciones, el sector empresarial, industrial, comercial, asociativo, educativo o ciudadano.

La iniciativa encontrará mayores sinergias en la medida en que se adscriba a redes regionales, estatales o internacionales que apunten en la misma dirección.

**ACTIVIDADES A DESARROLLAR**

1. Iniciativa municipal, o de otros actores locales junto al Ayuntamiento, para impulsar una estrategia intersectorial.
2. Dotación de equipo técnico.
3. Creación de comisión o grupo de actores para la motorización del proyecto.
4. Mapeo de sectores a los que involucrar y actores clave de cada uno de ellos.
5. Elaboración de análisis de situación de partida y definición del programa y las medidas a posibles tomar, tanto incentivos y campañas como regulaciones.
6. Implementación y seguimiento de medidas.

**CARACTERIZACIÓN**

| GRADO DE DESARROLLO     | No iniciada                                    |      | Trabajos previos |      | En desarrollo |      | Realizada |      |
|-------------------------|--|------|------------------|------|---------------|------|-----------|------|
|                         | ●  | ●    | ●                | ●    | ●             | ●    | ●         | ●    |
| PROGRAMACIÓN ESTIMADA   | 2023   | 2024 | 2025             | 2026 | 2027          | 2028 | 2029      | 2030 |
| ACTORES IMPLICADOS      | Ayuntamiento; Comunidad escolar; colectivos... |      |                  |      |               |      |           |      |
| FUENTES DE FINANCIACIÓN | Ayuntamiento                                   |      |                  |      |               |      |           |      |

**ENCAJE EN AGENDA URBANA ESPAÑOLA**

|                       |  |     |     |     |     |     |     |     |     |      |
|-----------------------|--|-----|-----|-----|-----|-----|-----|-----|-----|------|
| OBJETIVO ESTRATÉGICO  | OE3. PREVENIR Y REDUCIR LOS IMPACTOS DEL CAMBIO CLIMÁTICO Y MEJORAR LA RESILIENCIA                         |     |     |     |     |     |     |     |     |      |
| OBJETIVO ESPECÍFICO   | 3.1. Adaptar el modelo territorial y urbano a los efectos del cambio climático y avanzar en su prevención. |     |     |     |     |     |     |     |     |      |
| SINERGIA CON OTROS OE | OE1  | OE2 | OE3 | OE4 | OE5 | OE6 | OE7 | OE8 | OE9 | OE10 |
|                       | ●  | ●   | ●   | ●   | ●   | ●   | ●   | ●   | ●   | ●    |

**ENCAJE EN PLAN DE ACCIÓN LOCAL**

|                             |  |    |    |    |    |                               |    |    |    |     |
|-----------------------------|--|----|----|----|----|-------------------------------|----|----|----|-----|
| RELACIÓN CON DIAGNÓSTICO    | D  |    |    |    |    | F                             |    |    |    |     |
|                             | A  |    |    |    |    | O                             |    |    |    |     |
| TIPOLOGÍA                   | Programa   |    |    |    |    |                               |    |    |    |     |
| CONTRIBUCIÓN A LOS RETOS    | ● R1 Reto climático                                |    |    |    |    | ● R4 Reto medioambiental      |    |    |    |     |
|                             | ● R2 Reto económico                                |    |    |    |    | ● R5 Reto demográfico         |    |    |    |     |
|                             | ● R3 Reto social                                   |    |    |    |    | ● R6 Reto político y cultural |    |    |    |     |
| TRAZABILIDAD PARTICIPACIÓN  | P1   | P2 | P3 | P4 | P5 | P6                            | P7 | P8 | P9 | P10 |
|                             | ●  | ●  | ●  | ●  | ●  | ●                             | ●  | ●  | ●  | ●   |
| RELACIÓN CON OTRAS ACCIONES | L1: 22, 23, 24, 25, 26, 27, 29, 30, 31, 45, 52, 88 |    |    |    |    |                               |    |    |    |     |

**INDICADORES**

3.1.1. ¿Se dispone de algún plan o estrategia para la adaptación al cambio climático de ámbito local y prevención frente a los riesgos naturales?

**DESCRIPCIÓN**

Actuaciones en el alumbrado público consistente en la renovación de la tecnología LED así como la implantación de sistemas de telegestión y control telemático para optimizar el funcionamiento del mismo.

Completar la sustitución del sistema de alumbrado público y semáforos por sistemas de bajo consumo y menor contaminación lumínica, y ampliarlo a otros espacios públicos y sectores, como el industrial y comercial (Plan de Acción Municipal frente al Cambio Climático - PMCC).

A su vez facilita la puesta en valor de zonas verdes y espacios libres actualmente carentes de iluminación ni de infraestructura eléctrica, incrementando el rendimiento social de la puesta en uso de lugares para actividades de ocio, por ejemplo, en un mayor número de horas al día

**ACTIVIDADES A DESARROLLAR**

1. Promover la eficiencia energética hasta disponer de Plan energético municipal
2. Realizar una gestión integrada del alumbrado público
3. Renovación de los equipos de iluminación de alumbrado público a tecnología LED
4. Aplicación de gestión telemática integrada en el alumbrado pública, con criterios de eficiencia energética y disminución de la contaminación acústica
5. Establecer parámetros de ordenación específica para la gestión e intervención en los sistemas municipales de alumbrado público

**CARACTERIZACIÓN**

| GRADO DE DESARROLLO     | No iniciada            | Trabajos previos |      | En desarrollo |      | Realizada |      |      |
|-------------------------|------------------------|------------------|------|---------------|------|-----------|------|------|
|                         | ●                      | ●                | ●    | ●             | ●    | ●         | ●    |      |
| PROGRAMACIÓN ESTIMADA   | 2023                   | 2024             | 2025 | 2026          | 2027 | 2028      | 2029 | 2030 |
|                         | ●                      | ●                | ●    | ●             | ●    | ●         | ●    | ●    |
| ACTORES IMPLICADOS      | Ayuntamiento           |                  |      |               |      |           |      |      |
| FUENTES DE FINANCIACIÓN | Ayuntamiento; PRTR (2) |                  |      |               |      |           |      |      |

**ENCAJE EN AGENDA URBANA ESPAÑOLA**

|                        |  |     |     |     |     |     |     |     |     |      |
|------------------------|--|-----|-----|-----|-----|-----|-----|-----|-----|------|
| OBJETIVO ESTRATÉGICO   | OE3. PREVENIR Y REDUCIR LOS IMPACTOS DEL CAMBIO CLIMÁTICO Y MEJORAR LA RESILIENCIA |     |     |     |     |     |     |     |     |      |
| OBJETIVO ESPECÍFICO    | 3.2. Reducir las emisiones de gases de efecto invernadero.                         |     |     |     |     |     |     |     |     |      |
| SINERGIAS CON OTROS OE | OE1  | OE2 | OE3 | OE4 | OE5 | OE6 | OE7 | OE8 | OE9 | OE10 |
|                        | ●  | ●   | ●   | ●   | ●   | ●   | ●   | ●   | ●   | ●    |

**ENCAJE EN PLAN DE ACCIÓN LOCAL**

|                             |  |    |    |    |    |                               |    |    |    |     |
|-----------------------------|--|----|----|----|----|-------------------------------|----|----|----|-----|
| RELACIÓN CON DIAGNÓSTICO    | D  | D2 |    |    |    | F                             | F3 |    |    |     |
|                             | A  | A3 |    |    |    | O                             | O1 |    |    |     |
| TIPOLOGÍA                   | Programa                                   |    |    |    |    |                               |    |    |    |     |
| CONTRIBUCIÓN A LOS RETOS    | ● R1 Reto climático                        |    |    |    |    | ● R4 Reto medioambiental      |    |    |    |     |
|                             | ● R2 Reto económico                        |    |    |    |    | ● R5 Reto demográfico         |    |    |    |     |
|                             | ● R3 Reto social                           |    |    |    |    | ● R6 Reto político y cultural |    |    |    |     |
| TRAZABILIDAD PARTICIPACIÓN  | P1   | P2 | P3 | P4 | P5 | P6                            | P7 | P8 | P9 | P10 |
|                             | ●  | ●  | ●  | ●  | ●  | ●                             | ●  | ●  | ●  | ●   |
| RELACIÓN CON OTRAS ACCIONES | L2: 20, 21, 28, 32, 33, 34, 35, 43, 50, 89 |    |    |    |    |                               |    |    |    |     |

**INDICADORES**

IL: Número de viviendas y edificios públicos afectados por el alumbrado público.

IL: Consumo de energía para iluminar las viviendas y edificios públicos.

**DESCRIPCIÓN**

Propuesta de actuación contra la intensificación de las altas temperaturas, uno de los principales efectos de la crisis climática, que tiene efectos perjudiciales en la salud de las personas, sobre todo las más vulnerables.

Se conciben como equipamientos o parques urbanos que proporcionan unas buenas condiciones de confort térmico y que pueden acoger población sensible durante las olas de calor.

Se considera como oportunidad la adaptación de equipamientos existentes, como escuelas y otros edificios públicos, que por la temporalidad de su uso permiten usos compatibles y complementarios.

**ACTIVIDADES A DESARROLLAR**

1. Acuerdo municipal de crear una red de refugios climáticos en espacios públicos para proteger a la población de las olas de calor
2. Mapa de espacios susceptibles de intervención (SIG). Menú intervenciones
3. Elaboración de proyectos técnicos específicos, adaptados a la edificación elegida
4. Seguimiento condiciones de las viviendas de personas y colectivos demandantes

**CARACTERIZACIÓN**

|                                |  |                  |      |               |      |           |      |      |
|--------------------------------|--|------------------|------|---------------|------|-----------|------|------|
| <b>GRADO DE DESARROLLO</b>     | No iniciada  | Trabajos previos |      | En desarrollo |      | Realizada |      |      |
|                                | ●  | ●                | ●    | ●             | ●    | ●         | ●    |      |
| <b>PROGRAMACIÓN ESTIMADA</b>   | 2023   | 2024             | 2025 | 2026          | 2027 | 2028      | 2029 | 2030 |
|                                | ●  | ●                | ●    | ●             | ●    | ●         | ●    | ●    |
| <b>ACTORES IMPLICADOS</b>      | Corporación local, comunidad educativa, servicios sociales |                  |      |               |      |           |      |      |
| <b>FUENTES DE FINANCIACIÓN</b> | MITECO (A04.L5.M03); PRTR (4)                              |                  |      |               |      |           |      |      |

**ENCAJE EN AGENDA URBANA ESPAÑOLA**

|                              |  |     |     |     |     |     |     |     |     |      |
|------------------------------|--|-----|-----|-----|-----|-----|-----|-----|-----|------|
| <b>OBJETIVO ESTRATÉGICO</b>  | OE3. PREVENIR Y REDUCIR LOS IMPACTOS DEL CAMBIO CLIMÁTICO Y MEJORAR LA RESILIENCIA |     |     |     |     |     |     |     |     |      |
| <b>OBJETIVO ESPECÍFICO</b>   | 3.3. Mejorar la resiliencia frente al cambio climático.                            |     |     |     |     |     |     |     |     |      |
| <b>SINERGIA CON OTROS OE</b> | OE1  | OE2 | OE3 | OE4 | OE5 | OE6 | OE7 | OE8 | OE9 | OE10 |
|                              | ●  | ●   | ●   | ●   | ●   | ●   | ●   | ●   | ●   | ●    |

**ENCAJE EN PLAN DE ACCIÓN LOCAL**

|                                    |  |    |                          |    |                       |    |                               |    |    |     |
|------------------------------------|--|----|--------------------------|----|-----------------------|----|-------------------------------|----|----|-----|
| <b>RELACIÓN CON DIAGNÓSTICO</b>    | D  |    | F                        |    | F3; F4                |    |                               |    |    |     |
|                                    | A  | A3 | O                        | O1 |                       |    |                               |    |    |     |
| <b>TIPOLOGÍA</b>                   | Programa   |    |                          |    |                       |    |                               |    |    |     |
| <b>CONTRIBUCIÓN A LOS RETOS</b>    | ● R1 Reto climático                                |    | ● R4 Reto medioambiental |    | ● R5 Reto demográfico |    | ● R6 Reto político y cultural |    |    |     |
|                                    | ● R2 Reto económico                                |    |                          |    |                       |    |                               |    |    |     |
|                                    | ● R3 Reto social                                   |    |                          |    |                       |    |                               |    |    |     |
| <b>TRAZABILIDAD PARTICIPACIÓN</b>  | P1   | P2 | P3                       | P4 | P5                    | P6 | P7                            | P8 | P9 | P10 |
|                                    | ●  | ●  | ●                        | ●  | ●                     | ●  | ●                             | ●  | ●  | ●   |
| <b>RELACIÓN CON OTRAS ACCIONES</b> | L1: 22, 23, 24, 25, 26, 27, 29, 30, 31, 45, 52, 88 |    |                          |    |                       |    |                               |    |    |     |

**INDICADORES**

3.3.1. ¿Se dispone de algún plan o estrategia para la mejora de la resiliencia de las ciudades ante situaciones adversas y la reducción de daños?

3.3.2. Superficie de suelo urbano en la que se prevén realizar actuaciones de mejora o creación de zonas verdes y/o espacios abiertos basados en modelos autóctonos y criterios bioclimáticos.

### DESCRIPCIÓN

En coherencia con Proyecto de prevención de inundaciones y mejora hidráulica de los cauces e inundación en los núcleos secundarios (Next Generation-EU. PRTR) Establecimiento de medidas a adoptar para conseguir una mejor gestión de las aguas pluviales en las zonas urbanas vulnerables, atendiendo a la climatología y entorno del lugar. Se centra en la prevención de las inundaciones en zonas urbanas mediante el uso de Sistemas Urbanos de Drenaje Sostenible (SUDS) como se recoge en la Guía de adaptación al riesgo de inundación: Sistemas urbanos de drenaje sostenible (MITECO, 2019). Entre otros, los siguientes objetivos generales:

- Incrementar la percepción del riesgo de inundación y de las estrategias de autoprotección en la población, los agentes sociales y económicos.
- Mejorar la coordinación administrativa entre todos los actores involucrados.
- Mejorar el conocimiento para la adecuada gestión del riesgo de inundación.
- Contribuir a mejorar la ordenación del territorio y la gestión de la exposición en ZI
- Mejorar la resiliencia y disminuir la vulnerabilidad de los elementos ubicados en ZI

### ACTIVIDADES A DESARROLLAR

1. Identificación de las problemáticas derivadas de la impermeabilización del suelo
2. Diseño de la estrategia a seguir para solucionar el problema en zonas inundación
3. Identificación de los elementos drenaje urbano sostenible. Métodos apropiados
4. Criterios de diseño y mantenimiento de los elementos de drenaje sostenible

### CARACTERIZACIÓN

| GRADO DE DESARROLLO     | No iniciada   | Trabajos previos |      | En desarrollo |      | Realizada |      |      |
|-------------------------|---|------------------|------|---------------|------|-----------|------|------|
|                         | ●   | ●                | ●    | ●             | ●    | ●         | ●    |      |
| PROGRAMACIÓN ESTIMADA   | 2023  | 2024             | 2025 | 2026          | 2027 | 2028      | 2029 | 2030 |
|                         | ●   | ●                | ●    | ●             | ●    | ●         | ●    | ●    |
| ACTORES IMPLICADOS      | Ayuntamiento  |                  |      |               |      |           |      |      |
| FUENTES DE FINANCIACIÓN | Canon de mejora de infraestructuras hidráulicas de interés de la Comunidad Autónoma; PRTR (5) |                  |      |               |      |           |      |      |

### ENCAJE EN AGENDA URBANA ESPAÑOLA

| OBJETIVO ESTRATÉGICO  | OE3. PREVENIR Y REDUCIR LOS IMPACTOS DEL CAMBIO CLIMÁTICO Y MEJORAR LA RESILIENCIA |     |     |     |     |     |     |     |     |      |
|-----------------------|--|-----|-----|-----|-----|-----|-----|-----|-----|------|
| OBJETIVO ESPECÍFICO   | 3.3. Mejorar la resiliencia frente al cambio climático.                            |     |     |     |     |     |     |     |     |      |
| SINERGIA CON OTROS OE | OE1  | OE2 | OE3 | OE4 | OE5 | OE6 | OE7 | OE8 | OE9 | OE10 |
|                       | ●  | ●   | ●   | ●   | ●   | ●   | ●   | ●   | ●   | ●    |

### ENCAJE EN PLAN DE ACCIÓN LOCAL

| RELACIÓN CON DIAGNÓSTICO    | D  | D1                |    |    |    | F  | F3; F4                      |    |    |     |
|-----------------------------|--|-------------------|----|----|----|----|-----------------------------|----|----|-----|
|                             | A  | A2; A5            |    |    |    | O  | O1                          |    |    |     |
| TIPOLOGÍA                   | Programa   |                   |    |    |    |    |                             |    |    |     |
| CONTRIBUCIÓN A LOS RETOS    | ●  | R1 Reto climático |    |    |    | ●  | R4 Reto medioambiental      |    |    |     |
|                             | ●  | R2 Reto económico |    |    |    | ●  | R5 Reto demográfico         |    |    |     |
|                             | ●  | R3 Reto social    |    |    |    | ●  | R6 Reto político y cultural |    |    |     |
| TRAZABILIDAD PARTICIPACIÓN  | P1   | P2                | P3 | P4 | P5 | P6 | P7                          | P8 | P9 | P10 |
|                             | ●  | ●                 | ●  | ●  | ●  | ●  | ●                           | ●  | ●  | ●   |
| RELACIÓN CON OTRAS ACCIONES | L1: 22, 23, 24, 25, 26, 27, 29, 30, 31, 45, 52, 88 |                   |    |    |    |    |                             |    |    |     |

### INDICADORES

3.3.1. ¿Se dispone de algún plan o estrategia para la mejora de la resiliencia de las ciudades ante situaciones adversas y la reducción de daños?

**DESCRIPCIÓN**

La Comisión Europea define las SbN como “soluciones inspiradas y respaldadas por la naturaleza, que son rentables, proporcionan simultáneamente beneficios ambientales, sociales y económicos, además de ayudar a crear resiliencia; dichas soluciones aportan más naturaleza, así como características y procesos naturales, y con mayor diversidad a las ciudades y paisajes terrestres y marinos, mediante intervenciones localmente adaptadas, eficientes en el uso de recursos y sistémicas”. Por tanto, las SbN pueden representar un papel importante en la reducción de la vulnerabilidad y los riesgos relacionados con el aumento de la temperatura, las inundaciones y la escasez de agua. Pueden mitigar el efecto de isla de calor y mejorar la capacidad de almacenamiento de agua en las cuencas urbanas. (Red Española de Ciudades por el Clima. TALLERES DE ACCIÓN CLIMÁTICA)

**ACTIVIDADES A DESARROLLAR**

1. Aplicación herramientas de sensibilización, educación y comunicación
2. Aplicación de herramientas regulatorias y de gobernanza
3. Aplicación de herramientas de creación de capacidad, económicas y financieras
4. Aplicación de herramientas de información e intercambio de conocimientos
5. Aplicación de herramientas técnicas

**CARACTERIZACIÓN**

| GRADO DE DESARROLLO     | No iniciada                          |      | Trabajos previos |      | En desarrollo |      | Realizada |      |
|-------------------------|--------------------------------------|------|------------------|------|---------------|------|-----------|------|
|                         | ●                                    | ●    | ●                | ●    | ●             | ●    | ●         | ●    |
| PROGRAMACIÓN ESTIMADA   | 2023                                 | 2024 | 2025             | 2026 | 2027          | 2028 | 2029      | 2030 |
| ACTORES IMPLICADOS      | Ayuntamiento                         |      |                  |      |               |      |           |      |
| FUENTES DE FINANCIACIÓN | Plan PIMA Cambio Climático; PRTR (4) |      |                  |      |               |      |           |      |

**ENCAJE EN AGENDA URBANA ESPAÑOLA**

|                       |  |     |     |     |     |     |     |     |     |      |
|-----------------------|--|-----|-----|-----|-----|-----|-----|-----|-----|------|
| OBJETIVO ESTRATÉGICO  | OE3. PREVENIR Y REDUCIR LOS IMPACTOS DEL CAMBIO CLIMÁTICO Y MEJORAR LA RESILIENCIA |     |     |     |     |     |     |     |     |      |
| OBJETIVO ESPECÍFICO   | 3.3. Mejorar la resiliencia frente al cambio climático.                            |     |     |     |     |     |     |     |     |      |
| SINERGIA CON OTROS OE | OE1  | OE2 | OE3 | OE4 | OE5 | OE6 | OE7 | OE8 | OE9 | OE10 |
|                       | ●  | ●   | ●   | ●   | ●   | ●   | ●   | ●   | ●   | ●    |

**ENCAJE EN PLAN DE ACCIÓN LOCAL**

|                             |  |                        |    |    |    |    |    |                             |    |     |  |
|-----------------------------|--|------------------------|----|----|----|----|----|-----------------------------|----|-----|--|
| RELACIÓN CON DIAGNÓSTICO    | D  | D1                     |    |    |    |    | F  | F1; F3; F5                  |    |     |  |
|                             | A  | A1; A2; A3; A4; A5; A6 |    |    |    |    | O  | O1; O2                      |    |     |  |
| TIPOLOGÍA                   | Acción singular                                    |                        |    |    |    |    |    |                             |    |     |  |
| CONTRIBUCIÓN A LOS RETOS    | ●  | R1 Reto climático      |    |    |    |    | ●  | R4 Reto medioambiental      |    |     |  |
|                             | ●  | R2 Reto económico      |    |    |    |    | ●  | R5 Reto demográfico         |    |     |  |
|                             | ●  | R3 Reto social         |    |    |    |    | ●  | R6 Reto político y cultural |    |     |  |
| TRAZABILIDAD PARTICIPACIÓN  | P1   | P2                     | P3 | P4 | P5 | P6 | P7 | P8                          | P9 | P10 |  |
|                             | ●  | ●                      | ●  | ●  | ●  | ●  | ●  | ●                           | ●  | ●   |  |
| RELACIÓN CON OTRAS ACCIONES | L1: 22, 23, 24, 25, 26, 27, 29, 30, 31, 45, 52, 88 |                        |    |    |    |    |    |                             |    |     |  |

**INDICADORES**

3.1.1. ¿Se dispone de algún plan o estrategia para la adaptación al cambio climático de ámbito local y prevención frente a los riesgos naturales?

3.3.2. Superficie de suelo urbano en la que se prevén realizar actuaciones de mejora o creación de zonas verdes y/o espacios abiertos basados en modelos autóctonos y criterios bioclimáticos.

**DESCRIPCIÓN**

Impulsar estrategia de soberanía energética, actualizando e integrando auditorías y estudios previos, incidiendo en la reducción de consumos, autosuficiencia, generación distribuida de origen renovable y eficiencia, así como favoreciendo la generación de economía local en torno a la transición energética. La estrategia podrá desarrollar líneas como las siguientes:

- Impulsar la rehabilitación y transición energética en todos los sectores: público, residencial y productivo.
- Apoyar y fomentar la rehabilitación de edificios para mejorar la eficiencia energética y el ahorro. Considerar las situaciones de pobreza energética.
- Mapear el parque edificado con necesidades de rehabilitación energética en el municipio.
- Informar y prestar asesoría municipal para la solicitud de ayudas orientadas a los fines de la estrategia. Cabe plantear la creación de una Oficina Municipal de Energía,
- Desarrollo de proyectos o acciones pilotos y diseño de cauces de transferencia.

**ACTIVIDADES A DESARROLLAR**

1. Redacción de estrategia: estudiar planificación existente y grado de ejecución, diagnóstico y objetivos, diseño de acciones, programación y diseño de modelo de gestión.
2. Dotación de oficina o equipo técnico de gestión y/o asesoría energética, o dispositivo similar.
3. Puesta en marcha de acciones de la estrategia y aprovechamiento de recursos provinciales.

**CARACTERIZACIÓN**

|                                |                      |                  |      |               |      |           |      |      |
|--------------------------------|----------------------|------------------|------|---------------|------|-----------|------|------|
| <b>GRADO DE DESARROLLO</b>     | No iniciada          | Trabajos previos |      | En desarrollo |      | Realizada |      |      |
|                                | ●                    | ●                |      | ●             |      | ●         |      |      |
| <b>PROGRAMACIÓN ESTIMADA</b>   | 2023                 | 2024             | 2025 | 2026          | 2027 | 2028      | 2029 | 2030 |
|                                | ●                    | ●                | ●    | ●             | ●    | ●         | ●    | ●    |
| <b>ACTORES IMPLICADOS</b>      | Ayuntamiento         |                  |      |               |      |           |      |      |
| <b>FUENTES DE FINANCIACIÓN</b> | IDAE, Plan RTR (2,7) |                  |      |               |      |           |      |      |

**ENCAJE EN AGENDA URBANA ESPAÑOLA**

|                               |  |     |     |     |     |     |     |     |     |      |
|-------------------------------|--|-----|-----|-----|-----|-----|-----|-----|-----|------|
| <b>OBJETIVO ESTRATÉGICO</b>   | OE4. HACER UNA GESTIÓN SOSTENIBLE DE LOS RECURSOS Y FAVORECER LA ECONOMÍA CIRCULAR |     |     |     |     |     |     |     |     |      |
| <b>OBJETIVO ESPECÍFICO</b>    | 4.1. Ser más eficientes energéticamente y ahorrar energía.                         |     |     |     |     |     |     |     |     |      |
| <b>SINERGIAS CON OTROS OE</b> | OE1  | OE2 | OE3 | OE4 | OE5 | OE6 | OE7 | OE8 | OE9 | OE10 |
|                               | ●  | ●   | ●   | ●   | ●   | ●   | ●   | ●   | ●   | ●    |

**ENCAJE EN PLAN DE ACCIÓN LOCAL**

|                                    |  |                |    |    |    |                               |    |        |    |     |
|------------------------------------|--|----------------|----|----|----|-------------------------------|----|--------|----|-----|
| <b>RELACIÓN CON DIAGNÓSTICO</b>    | D  | D1; D2; D3; D5 |    |    |    |                               | F  | F1; F2 |    |     |
|                                    | A  | A1; A2; A3     |    |    |    |                               | O  | O1; O6 |    |     |
| <b>TIPOLOGÍA</b>                   | Planificación                              |                |    |    |    |                               |    |        |    |     |
| <b>CONTRIBUCIÓN A LOS RETOS</b>    | ● R1 Reto climático                        |                |    |    |    | ● R4 Reto medioambiental      |    |        |    |     |
|                                    | ● R2 Reto económico                        |                |    |    |    | ● R5 Reto demográfico         |    |        |    |     |
|                                    | ● R3 Reto social                           |                |    |    |    | ● R6 Reto político y cultural |    |        |    |     |
| <b>TRAZABILIDAD PARTICIPACIÓN</b>  | P1   | P2             | P3 | P4 | P5 | P6                            | P7 | P8     | P9 | P10 |
|                                    | ●  | ●              | ●  | ●  | ●  | ●                             | ●  | ●      | ●  | ●   |
| <b>RELACIÓN CON OTRAS ACCIONES</b> | L2: 20, 21, 28, 32, 33, 34, 35, 43, 50, 89 |                |    |    |    |                               |    |        |    |     |

**INDICADORES**

4.1.1. ¿Se dispone de algún Plan o Estrategia de Acción para la Energía sostenible (PAES) o instrumento equivalente que establezca objetivos locales en este ámbito?

**DESCRIPCIÓN**

Promoción del autoconsumo e impulso a la figura de las comunidades energéticas locales. Las actividades a desarrollar por estas comunidades energéticas serán, entre otras: la generación de energía principalmente procedente de fuentes renovables, la distribución, el suministro, el consumo, la agregación, el almacenamiento de energía, la prestación de servicios de eficiencia energética, la prestación de servicios de recarga para vehículos eléctricos o de otros servicios energéticos. El objetivo último es una transición energética justa mediante el empoderamiento comunitario.

- Programa EPICentros: Ubicación de las instalaciones en centros educativos, incorporando pedagogía e Innovación en las comunidades energéticas
- Definir la entidad jurídica de participación voluntaria y abierta.
- Conseguir financiación para llevar a cabo proyectos piloto a través de las líneas de apoyo del IDAE u otras fuentes de financiación, que den visibilidad social a la creación de estas comunidades.
- Desarrollo de proyectos o acciones piloto y diseño de cauces de transferencia.

**ACTIVIDADES A DESARROLLAR**

1. Jornada de presentación del proyecto
2. Identificación de posibles Centros educativos o entornos urbanos con potencial para desarrollar pilotos
3. Acuerdo para proyecto inicial con agentes implicados
4. Proceso de diseño de comunidad energética local
5. Diseño de itinerario curricular en las escuelas, ligado a eficiencia energética
5. Ejecución, evaluación y seguimiento de acción piloto
6. Transferencia y replicabilidad

**CARACTERIZACIÓN**

| GRADO DE DESARROLLO     | No iniciada  |      | Trabajos previos |      | En desarrollo |      | Realizada |      |
|-------------------------|--|------|------------------|------|---------------|------|-----------|------|
|                         | ●  | ●    | ●                | ●    | ●             | ●    | ●         | ●    |
| PROGRAMACIÓN ESTIMADA   | 2023   | 2024 | 2025             | 2026 | 2027          | 2028 | 2029      | 2030 |
| ACTORES IMPLICADOS      | Ayuntamiento, Centros educativos, comunidades educativas, residentes en el entorno |      |                  |      |               |      |           |      |
| FUENTES DE FINANCIACIÓN | IDAE, Plan RTR (2,7)   |      |                  |      |               |      |           |      |

**ENCAJE EN AGENDA URBANA ESPAÑOLA**

|                        |  |     |     |     |     |     |     |     |     |      |
|------------------------|--|-----|-----|-----|-----|-----|-----|-----|-----|------|
| OBJETIVO ESTRATÉGICO   | OE4. HACER UNA GESTIÓN SOSTENIBLE DE LOS RECURSOS Y FAVORECER LA ECONOMÍA CIRCULAR |     |     |     |     |     |     |     |     |      |
| OBJETIVO ESPECÍFICO    | 4.1. Ser más eficientes energéticamente y ahorrar energía.                         |     |     |     |     |     |     |     |     |      |
| SINERGIAS CON OTROS OE | OE1  | OE2 | OE3 | OE4 | OE5 | OE6 | OE7 | OE8 | OE9 | OE10 |
|                        | ●  | ●   | ●   | ●   | ●   | ●   | ●   | ●   | ●   | ●    |

**ENCAJE EN PLAN DE ACCIÓN LOCAL**

|                             |  |                   |    |    |    |    |    |                             |    |     |
|-----------------------------|--|-------------------|----|----|----|----|----|-----------------------------|----|-----|
| RELACIÓN CON DIAGNÓSTICO    | D  | D1; D2; D3; D5    |    |    |    |    | F  | F1; F2                      |    |     |
|                             | A  | A1; A3            |    |    |    |    | O  | O6                          |    |     |
| TIPOLOGÍA                   | Programa                                   |                   |    |    |    |    |    |                             |    |     |
| CONTRIBUCIÓN A LOS RETOS    | ●  | R1 Reto climático |    |    |    |    | ●  | R4 Reto medioambiental      |    |     |
|                             | ●  | R2 Reto económico |    |    |    |    | ●  | R5 Reto demográfico         |    |     |
|                             | ●  | R3 Reto social    |    |    |    |    | ●  | R6 Reto político y cultural |    |     |
| TRAZABILIDAD PARTICIPACIÓN  | P1   | P2                | P3 | P4 | P5 | P6 | P7 | P8                          | P9 | P10 |
|                             | ●  | ●                 | ●  | ●  | ●  | ●  | ●  | ●                           | ●  | ●   |
| RELACIÓN CON OTRAS ACCIONES | L2: 20, 21, 28, 32, 33, 34, 35, 43, 50, 89 |                   |    |    |    |    |    |                             |    |     |

**INDICADORES**

4.1.1. ¿Se dispone de algún Plan o Estrategia de Acción para la Energía sostenible (PAES) o instrumento equivalente que establezca objetivos locales en este ámbito?

4.1.2. Consumo de energía por la edificación en infraestructuras y servicios públicos.

**DESCRIPCIÓN**

Programa de información y toma de conciencia sobre la crisis energética, su impacto sobre la sociedad y la economía local, y asesoría en cuanto a medidas a adoptar para la transición a un modelo descarbonizado y un nivel de consumo viable.

Entre otras, cabrá emprender iniciativas como las siguientes:

- Creación y dotación de Oficina Municipal de la Energía
- Campañas de información y sensibilización
- Programa de talleres de formación sobre interpretación de la factura, opciones de contratación, acceso a datos de consumo, reclamaciones, hábitos de consumo doméstico y criterios de ahorro.
- Información sobre opciones de autoconsumo e impulso a su crecimiento, particularmente el colectivo.
- Promoción y dinamización de actividades orientadas al ahorro y la optimización del consumo.

**ACTIVIDADES A DESARROLLAR**

1. Diseño del programa y definición de su alcance
2. Dotación de recursos (humanos, económicos, materiales)
3. Priorización e implementación de acciones

**CARACTERIZACIÓN**

| GRADO DE DESARROLLO     | No iniciada  | Trabajos previos | En desarrollo | Realizada |      |      |      |      |
|-------------------------|--|------------------|---------------|-----------|------|------|------|------|
|                         | ●  | ●                | ●             | ●         |      |      |      |      |
| PROGRAMACIÓN ESTIMADA   | 2023   | 2024             | 2025          | 2026      | 2027 | 2028 | 2029 | 2030 |
|                         | ●  | ●                | ●             | ●         | ●    | ●    | ●    | ●    |
| ACTORES IMPLICADOS      | Ayuntamiento; Asociaciones y colectivos ciudadanos |                  |               |           |      |      |      |      |
| FUENTES DE FINANCIACIÓN | Ayuntamiento; PRTR (7)                             |                  |               |           |      |      |      |      |

**ENCAJE EN AGENDA URBANA ESPAÑOLA**

|                       |  |     |     |     |     |     |     |     |     |      |  |
|-----------------------|--|-----|-----|-----|-----|-----|-----|-----|-----|------|--|
| OBJETIVO ESTRATÉGICO  | OE4. HACER UNA GESTIÓN SOSTENIBLE DE LOS RECURSOS Y FAVORECER LA ECONOMÍA CIRCULAR |     |     |     |     |     |     |     |     |      |  |
| OBJETIVO ESPECÍFICO   | 4.1. Ser más eficientes energéticamente y ahorrar energía.                         |     |     |     |     |     |     |     |     |      |  |
| SINERGIA CON OTROS OE | OE1  | OE2 | OE3 | OE4 | OE5 | OE6 | OE7 | OE8 | OE9 | OE10 |  |
|                       | ●  | ●   | ●   | ●   | ●   | ●   | ●   | ●   | ●   | ●    |  |

**ENCAJE EN PLAN DE ACCIÓN LOCAL**

|                             |  |                   |    |    |    |    |    |                             |    |     |  |
|-----------------------------|--|-------------------|----|----|----|----|----|-----------------------------|----|-----|--|
| RELACIÓN CON DIAGNÓSTICO    | D  | D1; D2; D3; D5    |    |    |    |    | F  | F1; F2                      |    |     |  |
|                             | A  | A1; A3            |    |    |    |    | O  | O6                          |    |     |  |
| TIPOLOGÍA                   | Programa                                   |                   |    |    |    |    |    |                             |    |     |  |
| CONTRIBUCIÓN A LOS RETOS    | ●  | R1 Reto climático |    |    |    |    | ●  | R4 Reto medioambiental      |    |     |  |
|                             | ●  | R2 Reto económico |    |    |    |    | ●  | R5 Reto demográfico         |    |     |  |
|                             | ●  | R3 Reto social    |    |    |    |    | ●  | R6 Reto político y cultural |    |     |  |
| TRAZABILIDAD PARTICIPACIÓN  | P1   | P2                | P3 | P4 | P5 | P6 | P7 | P8                          | P9 | P10 |  |
|                             | ●  | ●                 | ●  | ●  | ●  | ●  | ●  | ●                           | ●  | ●   |  |
| RELACIÓN CON OTRAS ACCIONES | L2: 20, 21, 28, 32, 33, 34, 35, 43, 50, 89 |                   |    |    |    |    |    |                             |    |     |  |

**INDICADORES**

4.1.1. ¿Se dispone de algún Plan o Estrategia de Acción para la Energía sostenible (PAES) o instrumento equivalente que establezca objetivos locales en este ámbito?

**DESCRIPCIÓN**

Se trata de desarrollar un modelo de ordenanza que promueva e incentive la implantación de las instalaciones de autoconsumo con energía solar fotovoltaica. En una primera parte, se define el régimen de intervención administrativa municipal para las instalaciones de autoconsumo con energía solar fotovoltaica, estableciendo claridad y simplificación en los trámites. Se propone, de forma general, un régimen de comunicación previa que permite ejecutar las instalaciones desde el mismo momento de presentación de la documentación. En una segunda parte, se analizan bonificaciones fiscales para las instalaciones de autoconsumo con energía solar fotovoltaica, concretamente en el Impuesto sobre Bienes Inmuebles y en el Impuesto sobre Construcciones, Instalaciones y Obras, como medidas efectivas de promoción que incentivan estas instalaciones.

**ACTIVIDADES A DESARROLLAR**

1. Redacción de ordenanza
2. Proceso de comunicación y didáctica de la propuesta
3. Mesa municipal de impulso al autoconsumo
4. Fase de participación
5. Aprobación en pleno

**CARACTERIZACIÓN**

|                         |              |                  |      |               |      |           |      |      |
|-------------------------|--------------|------------------|------|---------------|------|-----------|------|------|
| GRADO DE DESARROLLO     | No iniciada  | Trabajos previos |      | En desarrollo |      | Realizada |      |      |
|                         | ●            | ●                | ●    | ●             | ●    | ●         | ●    |      |
| PROGRAMACIÓN ESTIMADA   | 2023         | 2024             | 2025 | 2026          | 2027 | 2028      | 2029 | 2030 |
|                         | ●            | ●                | ●    | ●             | ●    | ●         | ●    | ●    |
| ACTORES IMPLICADOS      | Ayuntamiento |                  |      |               |      |           |      |      |
| FUENTES DE FINANCIACIÓN | Ayuntamiento |                  |      |               |      |           |      |      |

**ENCAJE EN AGENDA URBANA ESPAÑOLA**

|                        |  |     |     |     |     |     |     |     |     |      |
|------------------------|--|-----|-----|-----|-----|-----|-----|-----|-----|------|
| OBJETIVO ESTRATÉGICO   | OE4. HACER UNA GESTIÓN SOSTENIBLE DE LOS RECURSOS Y FAVORECER LA ECONOMÍA CIRCULAR |     |     |     |     |     |     |     |     |      |
| OBJETIVO ESPECÍFICO    | 4.1. Ser más eficientes energéticamente y ahorrar energía.                         |     |     |     |     |     |     |     |     |      |
| SINERGIAS CON OTROS OE | OE1  | OE2 | OE3 | OE4 | OE5 | OE6 | OE7 | OE8 | OE9 | OE10 |
|                        | ●  | ●   | ●   | ●   | ●   | ●   | ●   | ●   | ●   | ●    |

**ENCAJE EN PLAN DE ACCIÓN LOCAL**

|                             |  |                   |    |    |    |                             |        |    |    |     |
|-----------------------------|--|-------------------|----|----|----|-----------------------------|--------|----|----|-----|
| RELACIÓN CON DIAGNÓSTICO    | D  | D1; D2; D3; D5    |    |    |    | F                           | F1; F2 |    |    |     |
|                             | A  | A1; A3            |    |    |    | O                           | O6     |    |    |     |
| TIPOLOGÍA                   | Acción singular                            |                   |    |    |    |                             |        |    |    |     |
| CONTRIBUCIÓN A LOS RETOS    | ●  | R1 Reto climático |    |    | ●  | R4 Reto medioambiental      |        |    |    |     |
|                             | ●  | R2 Reto económico |    |    | ●  | R5 Reto demográfico         |        |    |    |     |
|                             | ●  | R3 Reto social    |    |    | ●  | R6 Reto político y cultural |        |    |    |     |
| TRAZABILIDAD PARTICIPACIÓN  | P1   | P2                | P3 | P4 | P5 | P6                          | P7     | P8 | P9 | P10 |
|                             | ●  | ●                 | ●  | ●  | ●  | ●                           | ●      | ●  | ●  | ●   |
| RELACIÓN CON OTRAS ACCIONES | L2: 20, 21, 28, 32, 33, 34, 35, 43, 50, 89 |                   |    |    |    |                             |        |    |    |     |

**INDICADORES**

4.1.1. ¿Se dispone de algún Plan o Estrategia de Acción para la Energía sostenible (PAES) o instrumento equivalente que establezca objetivos locales en este ámbito?

10.1.1. ¿Las Ordenanzas municipales son plenamente compatibles y coherentes con la legislación estatal y autonómica?

**DESCRIPCIÓN**

Reducción del consumo y gestión eficiente del ciclo del agua en el medio urbano y el medio agrario, en el marco de la aplicación del Plan estratégico de GIAHSA (Gestión Integral de Agua de Huelva, S.A.) y la Mancomunidad de Servicios de la Provincia de Huelva (MAS).

- Mejora infraestructuras del ciclo integral del agua
- Jornadas de información sobre competencias y obligaciones de los entes locales en relación con las infraestructuras del ciclo del agua.
- Campañas de comunicación para concienciación para un consumo responsable del agua, especialmente en el sector agroganadero.
- Fomentar tipos edificatorios con menor demanda de agua y con sistemas de recogida y reutilización de aguas pluviales.
- Impulsar los sistemas de drenaje sostenible y retención en tanques para el riego de huertas.

**ACTIVIDADES A DESARROLLAR**

1. Auditorías de consumo del agua por sectores de actividad. Identificación y selección de buenas prácticas susceptibles de adaptar a la comarca.
2. Planificación de medidas de reducción de consumos, gestión sostenible y cierre de ciclos. Articulación de actores, sinergias con procesos en marcha.
3. Actividades de comunicación, sensibilización y formación.
4. Implementación de medidas.

**CARACTERIZACIÓN**

|                                |                                       |                  |      |               |      |           |      |      |
|--------------------------------|---------------------------------------|------------------|------|---------------|------|-----------|------|------|
| <b>GRADO DE DESARROLLO</b>     | No iniciada                           | Trabajos previos |      | En desarrollo |      | Realizada |      |      |
|                                | ●                                     | ●                |      | ●             |      | ●         |      |      |
| <b>PROGRAMACIÓN ESTIMADA</b>   | 2023                                  | 2024             | 2025 | 2026          | 2027 | 2028      | 2029 | 2030 |
|                                | ●                                     | ●                | ●    | ●             | ●    | ●         | ●    | ●    |
| <b>ACTORES IMPLICADOS</b>      | Ayuntamiento, GIAHSA                  |                  |      |               |      |           |      |      |
| <b>FUENTES DE FINANCIACIÓN</b> | Fondos Europeos NextGeneration EU (5) |                  |      |               |      |           |      |      |

**ENCAJE EN AGENDA URBANA ESPAÑOLA**

|                               |  |     |     |     |     |     |     |     |     |      |
|-------------------------------|--|-----|-----|-----|-----|-----|-----|-----|-----|------|
| <b>OBJETIVO ESTRATÉGICO</b>   | OE4. HACER UNA GESTIÓN SOSTENIBLE DE LOS RECURSOS Y FAVORECER LA ECONOMÍA CIRCULAR |     |     |     |     |     |     |     |     |      |
| <b>OBJETIVO ESPECÍFICO</b>    | 4.2. Optimizar y reducir el consumo de agua.                                       |     |     |     |     |     |     |     |     |      |
| <b>SINERGIAS CON OTROS OE</b> | OE1  | OE2 | OE3 | OE4 | OE5 | OE6 | OE7 | OE8 | OE9 | OE10 |
|                               | ●  | ●   | ●   | ●   | ●   | ●   | ●   | ●   | ●   | ●    |

**ENCAJE EN PLAN DE ACCIÓN LOCAL**

|                                    |  |    |    |    |    |  |    |    |    |     |
|------------------------------------|--|----|----|----|----|--|----|----|----|-----|
| <b>RELACIÓN CON DIAGNÓSTICO</b>    | D<br>A A1; A4  |    |    |    |    | F<br>O O1; O3  |    |    |    |     |
| <b>TIPOLOGÍA</b>                   | Planificación  |    |    |    |    |  |    |    |    |     |
| <b>CONTRIBUCIÓN A LOS RETOS</b>    | ● R1 Reto climático<br>● R2 Reto económico<br>● R3 Reto social |    |    |    |    | ● R4 Reto medioambiental<br>● R5 Reto demográfico<br>● R6 Reto político y cultural |    |    |    |     |
| <b>TRAZABILIDAD PARTICIPACIÓN</b>  | P1   | P2 | P3 | P4 | P5 | P6   | P7 | P8 | P9 | P10 |
|                                    | ●  | ●  | ●  | ●  | ●  | ●  | ●  | ●  | ●  | ●   |
| <b>RELACIÓN CON OTRAS ACCIONES</b> | L4: 36, 37, 38, 39   |    |    |    |    |  |    |    |    |     |

**INDICADORES**

4.2.1. ¿Se dispone de algún plan de gestión sostenible del agua o instrumento equivalente que permita avanzar en la sostenibilidad y eficiencia de los recursos hídricos de la ciudad?

**DESCRIPCIÓN**

Existen tres tipos diferentes de agua que pueden ser reutilizadas, cada uno de ellos debe ser tratado con distintas tecnologías dependiendo de sus características, estos tipos son:

- Agua residual tratada: La reutilización de aguas residuales se lleva a cabo cuando estas hayan sido tratadas por la depuradora. Esta agua es recomendable para riego y limpiezas.
- Aguas grises: Estas aguas son de procedencia de duchas y lavabos, su reciclado puede utilizarse para riego de jardines y cultivos.
- Aguas de lluvia: El tratamiento de este tipo de agua para su posterior uso entra dentro del sector de la reutilización de agua de lluvia, obteniéndola totalmente desinfectada y apta para su utilización.

**ACTIVIDADES A DESARROLLAR**

1. Establecimiento de directrices municipales para la promoción de la recogida y reciclaje de aguas para su gestión eficiente
2. Fomento de la recogida de aguas grises en los hogares, para su aprovechamiento complementario. Diferentes opciones (tanques modulares, depósitos...)
3. Elección de equipamiento para la recuperación de aguas municipal
4. Incorporación de la recogida eficiente de agua en los programas de comunicación y buenas prácticas a incorporar en la gestión municipal

**CARACTERIZACIÓN**

| GRADO DE DESARROLLO     | No iniciada                           |      | Trabajos previos |      | En desarrollo |      | Realizada |      |
|-------------------------|---------------------------------------|------|------------------|------|---------------|------|-----------|------|
|                         | ●                                     |      | ●                |      | ●             |      | ●         |      |
| PROGRAMACIÓN ESTIMADA   | 2023                                  | 2024 | 2025             | 2026 | 2027          | 2028 | 2029      | 2030 |
| ACTORES IMPLICADOS      | Ayuntamiento                          |      |                  |      |               |      |           |      |
| FUENTES DE FINANCIACIÓN | Fondos Europeos NextGeneration EU (5) |      |                  |      |               |      |           |      |

**ENCAJE EN AGENDA URBANA ESPAÑOLA**

|                        |  |     |     |     |     |     |     |     |     |      |  |
|------------------------|--|-----|-----|-----|-----|-----|-----|-----|-----|------|--|
| OBJETIVO ESTRATÉGICO   | OE4. HACER UNA GESTIÓN SOSTENIBLE DE LOS RECURSOS Y FAVORECER LA ECONOMÍA CIRCULAR |     |     |     |     |     |     |     |     |      |  |
| OBJETIVO ESPECÍFICO    | 4.1. Ser más eficientes energéticamente y ahorrar energía.                         |     |     |     |     |     |     |     |     |      |  |
| SINERGIAS CON OTROS OE | OE1  | OE2 | OE3 | OE4 | OE5 | OE6 | OE7 | OE8 | OE9 | OE10 |  |
|                        | ●  | ●   | ●   | ●   | ●   | ●   | ●   | ●   | ●   | ●    |  |

**ENCAJE EN PLAN DE ACCIÓN LOCAL**

|                             |  |        |    |    |    |  |        |    |    |     |
|-----------------------------|--|--------|----|----|----|--|--------|----|----|-----|
| RELACIÓN CON DIAGNÓSTICO    | D  |        |    |    |    | F  |        |    |    |     |
|                             | A  | A1; A4 |    |    |    | O  | O1; O3 |    |    |     |
| TIPOLOGÍA                   | Acción singular  |        |    |    |    |  |        |    |    |     |
| CONTRIBUCIÓN A LOS RETOS    | <ul style="list-style-type: none"> <li>● R1 Reto climático</li> <li>● R2 Reto económico</li> <li>● R3 Reto social</li> </ul> |        |    |    |    | <ul style="list-style-type: none"> <li>● R4 Reto medioambiental</li> <li>● R5 Reto demográfico</li> <li>● R6 Reto político y cultural</li> </ul> |        |    |    |     |
| TRAZABILIDAD PARTICIPACIÓN  | P1   | P2     | P3 | P4 | P5 | P6   | P7     | P8 | P9 | P10 |
|                             | ●  | ●      | ●  | ●  | ●  | ●  | ●      | ●  | ●  | ●   |
| RELACIÓN CON OTRAS ACCIONES | L4: 36, 37, 38, 39   |        |    |    |    |  |        |    |    |     |

**INDICADORES**

4 2 2. Porcentaje de autosuficiencia hídrica.

**DESCRIPCIÓN**

Plan de gestión de residuos urbanos y asociados a la agricultura y la pesca.

- Impulsar la separación de fracción orgánica.
- Campañas de comunicación para concienciación de la separación de residuos.
- Campañas de concienciación de economía circular. Pautas de consumo más sostenibles.
- Colaboración con las universidades para aplicar procesos de innovación en el uso eficiente de los residuos generados por la agricultura y la ganadería.
- Impulsar las estrategias de la bioeconomía y economía circular.
- Incluir fracción orgánica (PMCC) en la recogida diaria de residuos

**ACTIVIDADES A DESARROLLAR**

1. Auditorías de gestión de residuos por sectores de actividad. Identificación y selección de buenas prácticas susceptibles de adaptar a la comarca. Articulación con procesos y dispositivos en marcha (Diputación)
2. Planificación de medidas de reducción de residuos, gestión local distribuida y reciclaje. Articulación de actores, sinergias con procesos en marcha.
3. Actividades de comunicación, sensibilización y formación.
4. Desarrollo de proyectos o acciones piloto.
5. Procesos de evaluación y transferencia a otros puntos del territorio.

**CARACTERIZACIÓN**

| GRADO DE DESARROLLO     | No iniciada          | Trabajos previos |      | En desarrollo |      | Realizada |      |      |
|-------------------------|----------------------|------------------|------|---------------|------|-----------|------|------|
|                         | ●                    | ●                | ●    | ●             | ●    | ●         | ●    |      |
| PROGRAMACIÓN ESTIMADA   | 2023                 | 2024             | 2025 | 2026          | 2027 | 2028      | 2029 | 2030 |
|                         | ●                    | ●                | ●    | ●             | ●    | ●         | ●    | ●    |
| ACTORES IMPLICADOS      | Ayuntamiento; GIAHSA |                  |      |               |      |           |      |      |
| FUENTES DE FINANCIACIÓN | Ayuntamiento; GIAHSA |                  |      |               |      |           |      |      |

**ENCAJE EN AGENDA URBANA ESPAÑOLA**

|                       |  |     |     |     |     |     |     |     |     |      |
|-----------------------|--|-----|-----|-----|-----|-----|-----|-----|-----|------|
| OBJETIVO ESTRATÉGICO  | OE4. HACER UNA GESTIÓN SOSTENIBLE DE LOS RECURSOS Y FAVORECER LA ECONOMÍA CIRCULAR |     |     |     |     |     |     |     |     |      |
| OBJETIVO ESPECÍFICO   | 4.4. Reducir los residuos y favorecer su reciclaje.                                |     |     |     |     |     |     |     |     |      |
| SINERGIA CON OTROS OE | OE1  | OE2 | OE3 | OE4 | OE5 | OE6 | OE7 | OE8 | OE9 | OE10 |
|                       | ●  | ●   | ●   | ●   | ●   | ●   | ●   | ●   | ●   | ●    |

**ENCAJE EN PLAN DE ACCIÓN LOCAL**

|                             |                    |                   |    |    |    |    |    |                             |    |     |  |
|-----------------------------|--------------------|-------------------|----|----|----|----|----|-----------------------------|----|-----|--|
| RELACIÓN CON DIAGNÓSTICO    | D                  | D4; D6            |    |    |    |    | F  | F1                          |    |     |  |
|                             | A                  | A1; A5            |    |    |    |    | O  | O1; O4                      |    |     |  |
| TIPOLOGÍA                   | Planificación      |                   |    |    |    |    |    |                             |    |     |  |
| CONTRIBUCIÓN A LOS RETOS    | ●                  | R1 Reto climático |    |    |    |    | ●  | R4 Reto medioambiental      |    |     |  |
|                             | ●                  | R2 Reto económico |    |    |    |    | ●  | R5 Reto demográfico         |    |     |  |
|                             | ●                  | R3 Reto social    |    |    |    |    | ●  | R6 Reto político y cultural |    |     |  |
| TRAZABILIDAD PARTICIPACIÓN  | P1                 | P2                | P3 | P4 | P5 | P6 | P7 | P8                          | P9 | P10 |  |
|                             | ●                  | ●                 | ●  | ●  | ●  | ●  | ●  | ●                           | ●  | ●   |  |
| RELACIÓN CON OTRAS ACCIONES | L4: 36, 37, 38, 39 |                   |    |    |    |    |    |                             |    |     |  |

**INDICADORES**

4.4.1. ¿Se disponen de planes de gestión de residuos o equivalentes, con el objetivo de aumentar el porcentaje de recogida selectiva y reciclaje?

4.4.2. Generación de residuos por habitante.

**DESCRIPCIÓN**

La cultura y tradición pesquera de las poblaciones litorales no ha sabido incorporar prácticas y hábitos de trabajo y usos responsables en la actividades ligadas a la pesca y el ocio en el mar. Por ello, se hace necesario reforzar la colaboración entre los sectores pesqueros y más estrechamente ligados al mar, la población local y visitantes del entorno para el abordaje de prácticas sostenibles. Esto supondría además, sentar las bases de un modelo de desarrollo endógeno inclusivo, basado en la conservación del entorno litoral y marino.

Aplicando una perspectiva de ecología social, que vincule el estado de la salud del medio marino y los hábitats litorales con la calidad de vida de la población, logrando con ello una cualificación del entorno inmediato y un consecuente incremento en la autoestima de la población por la mejora de su entorno.

**ACTIVIDADES A DESARROLLAR**

1. Formación dirigida a pescadores, agentes portuarios y ciudadanía en normativa ambiental que afecta al sector pesquero
2. Premio a aquellas tripulaciones de barco que más hayan colaborado en la reducción de la generación de residuos y a su correcta gestión en puerto y a aquellas personas o colectivos que mejores resultados hayan tenido en los retos de recogida de residuos
3. Auditorías piloto y voluntarias con las embarcaciones de bajura o recreativos más pequeños y con menores requisitos de notificación sobre los residuos que generan, y si cumplirían con las recomendaciones a nivel europeo en materia de Green Ships.

**CARACTERIZACIÓN**

| GRADO DE DESARROLLO     | No iniciada   | Trabajos previos |      | En desarrollo |      | Realizada |      |      |
|-------------------------|---|------------------|------|---------------|------|-----------|------|------|
|                         | ●   | ●                | ●    | ●             | ●    | ●         | ●    |      |
| PROGRAMACIÓN ESTIMADA   | 2023  | 2024             | 2025 | 2026          | 2027 | 2028      | 2029 | 2030 |
|                         | ●   | ●                | ●    | ●             | ●    | ●         | ●    | ●    |
| ACTORES IMPLICADOS      | Asociaciones empresarios pesqueros; Autoridad portuaria |                  |      |               |      |           |      |      |
| FUENTES DE FINANCIACIÓN | Asociaciones empresarios pesqueros; Autoridad portuaria |                  |      |               |      |           |      |      |

**ENCAJE EN AGENDA URBANA ESPAÑOLA**

|                        |   |     |     |     |     |     |     |     |     |      |
|------------------------|---|-----|-----|-----|-----|-----|-----|-----|-----|------|
| OBJETIVO ESTRATÉGICO   | OE4. HACERUNA GESTIÓN SOSTENIBLE DE LOS RECURSOS Y FAVORECER LA ECONOMÍA CIRCULAR |     |     |     |     |     |     |     |     |      |
| OBJETIVO ESPECÍFICO    | 4.1. Ser más eficientes energéticamente y ahorrar energía.                        |     |     |     |     |     |     |     |     |      |
| SINERGIAS CON OTROS OE | OE1   | OE2 | OE3 | OE4 | OE5 | OE6 | OE7 | OE8 | OE9 | OE10 |
|                        | ●   | ●   | ●   | ●   | ●   | ●   | ●   | ●   | ●   | ●    |

**ENCAJE EN PLAN DE ACCIÓN LOCAL**

|                             |  |        |    |    |    |  |        |    |    |     |
|-----------------------------|--|--------|----|----|----|--|--------|----|----|-----|
| RELACIÓN CON DIAGNÓSTICO    | D  | D4; D6 |    |    |    | F  | F1     |    |    |     |
|                             | A  | A5     |    |    |    | O  | O1; O4 |    |    |     |
| TIPOLOGÍA                   | Programa   |        |    |    |    |  |        |    |    |     |
| CONTRIBUCIÓN A LOS RETOS    | <ul style="list-style-type: none"> <li>● R1 Reto climático</li> <li>● R2 Reto económico</li> <li>● R3 Reto social</li> </ul> |        |    |    |    | <ul style="list-style-type: none"> <li>● R4 Reto medioambiental</li> <li>● R5 Reto demográfico</li> <li>● R6 Reto político y cultural</li> </ul> |        |    |    |     |
| TRAZABILIDAD PARTICIPACIÓN  | P1   | P2     | P3 | P4 | P5 | P6   | P7     | P8 | P9 | P10 |
|                             | ●  | ●      | ●  | ●  | ●  | ●  | ●      | ●  | ●  | ●   |
| RELACIÓN CON OTRAS ACCIONES | L4: 36, 37, 38, 39   |        |    |    |    |  |        |    |    |     |

**INDICADORES**

4.4.1. ¿Se disponen de planes de gestión de residuos o equivalentes, con el objetivo de aumentar el porcentaje de recogida selectiva y reciclaje?

**DESCRIPCIÓN**

Proceso de articulación de actores e iniciativas para conformación de sistema agroalimentario territorializado en el municipio de Isla Cristina, con vocación de articulación comarcal.

- Elaborar un plan territorial agroalimentario que contenga fases de aproximación, diagnóstico, propuestas y mecanismos de seguimiento.
- Coordinar e impulsar un modelo de cooperación entre todos los agentes implicados: productores, sector pesquero, transformación, comercialización y consumidores.
- Promoción de canales de consumo de productos locales y puesta en marcha de mercados locales agroecológicos.
- Implicación de las administraciones para el consumo de productos locales en los comedores públicos.
- Suscripción de acuerdos y adhesión a redes internacionales.

**ACTIVIDADES A DESARROLLAR**

1. Suscripción de acuerdos municipales y compromisos con la estrategia.
2. Mapeo de iniciativas y recursos potenciales.
3. Integración de procesos existente en estrategia articulada común.
4. Búsqueda de financiación y elaboración participativa de la estrategia agroalimentaria: movilización de actores y construir modelo de gobernanza.
5. Implementación de medidas de la estrategia.

**CARACTERIZACIÓN**

|                                |   |                  |      |               |      |           |      |      |
|--------------------------------|---|------------------|------|---------------|------|-----------|------|------|
| <b>GRADO DE DESARROLLO</b>     | No iniciada   | Trabajos previos |      | En desarrollo |      | Realizada |      |      |
|                                | ●   | ●                | ●    | ●             | ●    | ●         | ●    |      |
| <b>PROGRAMACIÓN ESTIMADA</b>   | 2023  | 2024             | 2025 | 2026          | 2027 | 2028      | 2029 | 2030 |
|                                | ●   | ●                | ●    | ●             | ●    | ●         | ●    | ●    |
| <b>ACTORES IMPLICADOS</b>      | Ayuntamiento, sector pesquero, agrario, transformador, logístico, comercial, centros de consumo, Diputación, Junta de Andalucía (AGAPA) |                  |      |               |      |           |      |      |
| <b>FUENTES DE FINANCIACIÓN</b> | Plan Recuperación UE (3); convocatorias públicas y privadas   |                  |      |               |      |           |      |      |

**ENCAJE EN AGENDA URBANA ESPAÑOLA**

|                              |   |     |     |     |     |     |     |     |     |      |
|------------------------------|---|-----|-----|-----|-----|-----|-----|-----|-----|------|
| <b>OBJETIVO ESTRATÉGICO</b>  | OE4. HACERUNA GESTIÓN SOSTENIBLE DE LOS RECURSOS Y FAVORECER LA ECONOMÍA CIRCULAR |     |     |     |     |     |     |     |     |      |
| <b>OBJETIVO ESPECÍFICO</b>   | 4.5. Fomentar el sistema alimentario local.                                       |     |     |     |     |     |     |     |     |      |
| <b>SINERGIA CON OTROS OE</b> | OE1   | OE2 | OE3 | OE4 | OE5 | OE6 | OE7 | OE8 | OE9 | OE10 |
|                              | ●   | ●   | ●   | ●   | ●   | ●   | ●   | ●   | ●   | ●    |

**ENCAJE EN PLAN DE ACCIÓN LOCAL**

|                                    |                |                   |    |    |    |    |    |                             |    |     |        |
|------------------------------------|----------------|-------------------|----|----|----|----|----|-----------------------------|----|-----|--------|
| <b>RELACIÓN CON DIAGNÓSTICO</b>    | D              | D6                |    |    |    |    | F  |                             |    |     |        |
|                                    | A              | A1                |    |    |    |    | O  |                             |    |     | O1; O5 |
| <b>TIPOLOGÍA</b>                   | Planificación  |                   |    |    |    |    |    |                             |    |     |        |
| <b>CONTRIBUCIÓN A LOS RETOS</b>    | ●              | R1 Reto climático |    |    |    |    | ●  | R4 Reto medioambiental      |    |     |        |
|                                    | ●              | R2 Reto económico |    |    |    |    | ●  | R5 Reto demográfico         |    |     |        |
|                                    | ●              | R3 Reto social    |    |    |    |    | ●  | R6 Reto político y cultural |    |     |        |
| <b>TRAZABILIDAD PARTICIPACIÓN</b>  | P1             | P2                | P3 | P4 | P5 | P6 | P7 | P8                          | P9 | P10 |        |
|                                    | ●              | ●                 | ●  | ●  | ●  | ●  | ●  | ●                           | ●  | ●   |        |
| <b>RELACIÓN CON OTRAS ACCIONES</b> | L3: 40, 41, 42 |                   |    |    |    |    |    |                             |    |     |        |

**INDICADORES**

IL ¿Se dispone de algún plan de gestión agroalimentaria sostenible o instrumento equivalente, así como compromisos explícitos y dispositivos de gobernanza que permitan avanzar en la sostenibilidad y eficiencia de los recursos alimentarios del territorio? (SI/NO)

**DESCRIPCIÓN**

Promoción de los productos pesqueros y agroalimentarios locales de producción, comercialización y suministro de los alimentos en canales cortos. Se trata de iniciar el camino a la implementación de las directrices europeas Del campo a la mesa y Del mar a la mesa, en las que se promociona la asociación entre productores, transformadores, comercialización y consumo en un círculo virtuoso en el sistema alimentario local.

- Poner en conexión a todos los actores que trabajan en canales cortos
- Organizar grupos de consumo que realicen compras a los propios productores.
- Ofrecer una plataforma común on-line de venta directa a consumidores.
- Organizar mercados de productores en cada uno de los núcleos y en otros ámbitos territoriales cercanos.
- Promocionar la venta de los productos locales en la comarca
- Transición de la red dotacional de comedores a ecológico y de proximidad.
- Desarrollo de proyectos o acciones pilotos.
- Diseñar transferencias a otros puntos del territorio.

**ACTIVIDADES A DESARROLLAR**

- A) Diagnóstico de la situación municipal para la implementación de la red de canales cortos (productoras, comercios, consumidores...).
- B) Acompañamiento de las iniciativas abordadas en el ámbito (pesca deportiva, huertos locales...), darles seguimiento en el contexto de la Estrategia agroalimentaria territorial.
- C) Itinerarios de promoción local y marca comarcal (mercados, grupos consumo, desarrollo app...)
- D) Construir modelo de gobernanza de la red de forma participada

**CARACTERIZACIÓN**

|                                |   |                  |      |               |      |           |      |      |
|--------------------------------|---|------------------|------|---------------|------|-----------|------|------|
| <b>GRADO DE DESARROLLO</b>     | No iniciada   | Trabajos previos |      | En desarrollo |      | Realizada |      |      |
|                                | ●   | ●                | ●    | ●             | ●    | ●         | ●    |      |
| <b>PROGRAMACIÓN ESTIMADA</b>   | 2023  | 2024             | 2025 | 2026          | 2027 | 2028      | 2029 | 2030 |
|                                | ●   | ●                | ●    | ●             | ●    | ●         | ●    | ●    |
| <b>ACTORES IMPLICADOS</b>      | Ayuntamiento, sector pesquero, agrario, transformador, logístico, comercial, centros de consumo, Diputación, Junta de Andalucía (AGAPA) |                  |      |               |      |           |      |      |
| <b>FUENTES DE FINANCIACIÓN</b> | Plan Recuperación UE (3); convocatorias públicas y privadas   |                  |      |               |      |           |      |      |

**ENCAJE EN AGENDA URBANA ESPAÑOLA**

|                              |  |     |     |     |     |     |     |     |     |      |
|------------------------------|--|-----|-----|-----|-----|-----|-----|-----|-----|------|
| <b>OBJETIVO ESTRATÉGICO</b>  | OE4. HACER UNA GESTIÓN SOSTENIBLE DE LOS RECURSOS Y FAVORECER LA ECONOMÍA CIRCULAR |     |     |     |     |     |     |     |     |      |
| <b>OBJETIVO ESPECÍFICO</b>   | 4.5. Fomentar el sistema alimentario local.  |     |     |     |     |     |     |     |     |      |
| <b>SINERGIA CON OTROS OE</b> | OE1  | OE2 | OE3 | OE4 | OE5 | OE6 | OE7 | OE8 | OE9 | OE10 |
|                              | ●  | ●   | ●   | ●   | ●   | ●   | ●   | ●   | ●   | ●    |

**ENCAJE EN PLAN DE ACCIÓN LOCAL**

|                                    |                     |    |    |    |    |                               |    |        |    |     |
|------------------------------------|---------------------|----|----|----|----|-------------------------------|----|--------|----|-----|
| <b>RELACIÓN CON DIAGNÓSTICO</b>    | D                   | D6 |    |    |    | F                             |    |        |    |     |
|                                    | A                   | A1 |    |    |    | O                             |    | O1; O5 |    |     |
| <b>TIPOLOGÍA</b>                   | Acción piloto       |    |    |    |    |                               |    |        |    |     |
| <b>CONTRIBUCIÓN A LOS RETOS</b>    | ● R1 Reto climático |    |    |    |    | ● R4 Reto medioambiental      |    |        |    |     |
|                                    | ● R2 Reto económico |    |    |    |    | ● R5 Reto demográfico         |    |        |    |     |
|                                    | ● R3 Reto social    |    |    |    |    | ● R6 Reto político y cultural |    |        |    |     |
| <b>TRAZABILIDAD PARTICIPACIÓN</b>  | P1                  | P2 | P3 | P4 | P5 | P6                            | P7 | P8     | P9 | P10 |
|                                    | ●                   | ●  | ●  | ●  | ●  | ●                             | ●  | ●      | ●  | ●   |
| <b>RELACIÓN CON OTRAS ACCIONES</b> | L3: 40, 41, 42      |    |    |    |    |                               |    |        |    |     |

**INDICADORES**

IL: Presupuesto invertido en actuaciones que fomentan el cierre de ciclos, los circuitos cortos agroalimentarios y la producción local y ecológica.

**DESCRIPCIÓN**

Se pretende abordar la cuestión de salud y derecho a la alimentación, bienestar, equidad y sostenibilidad a través de las políticas alimentarias locales  
Complementario a la promoción de los CCC y parte de la Estrategia alimentaria territorial, se entiende necesario en el proceso hacia la autosuficiencia y soberanía alimentaria, abordar un protocolo de sensibilización y reflexión sobre la capacidad territorial para el autoabastecimiento alimentario y el papel que este juega en la crisis climática y ecosocial, integrando programas sectoriales de pesca, agroecología, nutrición, salud, biodiversidad y calidad de vida.  
El panel de expertos de alto nivel sobre Seguridad Alimentaria y Nutrición (HLPE), propone un marco conceptual para la realización de acciones en torno a la alimentación que sigue un esquema similar al funcionamiento del sistema agroalimentario. Desde lo público podemos actuar, con mayor o menor capacidad, en el funcionamiento de dicho sistema en varios niveles/etapas

**ACTIVIDADES A DESARROLLAR**

1. análisis y diagnóstico del sector agroecológico, pesquero y los sistemas productivos
2. Foro de discusión y participación sobre la capacidad de los sistemas alimentarios locales
3. Planificación de acciones de diseminación sobre los dispositivos alimentarios locales
4. Programas de inclusión en el currículo escolar
5. Inclusión en los Planes municipales de Salud

**CARACTERIZACIÓN**

| GRADO DE DESARROLLO     | No iniciada   | Trabajos previos |      | En desarrollo |      | Realizada |      |      |
|-------------------------|---|------------------|------|---------------|------|-----------|------|------|
|                         | ●   | ●                | ●    | ●             | ●    | ●         | ●    |      |
| PROGRAMACIÓN ESTIMADA   | 2023  | 2024             | 2025 | 2026          | 2027 | 2028      | 2029 | 2030 |
|                         | ●   | ●                | ●    | ●             | ●    | ●         | ●    | ●    |
| ACTORES IMPLICADOS      | Ayuntamiento; grupos consumo; sector HORECA; Centro Salud |                  |      |               |      |           |      |      |
| FUENTES DE FINANCIACIÓN | Ayuntamiento  |                  |      |               |      |           |      |      |

**ENCAJE EN AGENDA URBANA ESPAÑOLA**

|                        |   |     |     |     |     |     |     |     |     |      |
|------------------------|---|-----|-----|-----|-----|-----|-----|-----|-----|------|
| OBJETIVO ESTRATÉGICO   | OE4. HACERUNA GESTIÓN SOSTENIBLE DE LOS RECURSOS Y FAVORECER LA ECONOMÍA CIRCULAR |     |     |     |     |     |     |     |     |      |
| OBJETIVO ESPECÍFICO    | 4.5. Fomentar el sistema alimentario local.                                       |     |     |     |     |     |     |     |     |      |
| SINERGIAS CON OTROS OE | OE1   | OE2 | OE3 | OE4 | OE5 | OE6 | OE7 | OE8 | OE9 | OE10 |
|                        | ●   | ●   | ●   | ●   | ●   | ●   | ●   | ●   | ●   | ●    |

**ENCAJE EN PLAN DE ACCIÓN LOCAL**

|                             |                     |    |    |    |    |                               |    |        |    |     |  |
|-----------------------------|---------------------|----|----|----|----|-------------------------------|----|--------|----|-----|--|
| RELACIÓN CON DIAGNÓSTICO    | D                   | D6 |    |    |    | F                             |    |        |    |     |  |
|                             | A                   | A1 |    |    |    | O                             |    | O1; O5 |    |     |  |
| TIPOLOGÍA                   | Acción singular     |    |    |    |    |                               |    |        |    |     |  |
| CONTRIBUCIÓN A LOS RETOS    | ● R1 Reto climático |    |    |    |    | ● R4 Reto medioambiental      |    |        |    |     |  |
|                             | ● R2 Reto económico |    |    |    |    | ● R5 Reto demográfico         |    |        |    |     |  |
|                             | ● R3 Reto social    |    |    |    |    | ● R6 Reto político y cultural |    |        |    |     |  |
| TRAZABILIDAD PARTICIPACIÓN  | P1                  | P2 | P3 | P4 | P5 | P6                            | P7 | P8     | P9 | P10 |  |
|                             | ●                   | ●  | ●  | ●  | ●  | ●                             | ●  | ●      | ●  | ●   |  |
| RELACIÓN CON OTRAS ACCIONES | L3: 40, 41, 42      |    |    |    |    |                               |    |        |    |     |  |

**INDICADORES**

IL ¿Se dispone de algún plan de gestión agroalimentaria sostenible o instrumento equivalente, así como compromisos explícitos y dispositivos de gobernanza que permitan avanzar en la sostenibilidad y eficiencia de los recursos alimentarios del territorio? (SI/NO)

**DESCRIPCIÓN**

Redacción del Plan de Movilidad Urbana Sostenible cuyo objeto es la planificación de un nuevo modelo de movilidad urbana más sostenible. Se ha realizado un análisis y diagnóstico de la movilidad en el municipio a partir del cual se elaboró la propuesta de plan de acciones cuyos objetivos fundamentales son:

1. Favorecer el espacio público, la caminabilidad y la movilidad de los ciudadanos.
  2. Consolidar redes seguras de movilidad activa y saludable a escala municipal.
  3. Instaurar un sistema de transporte colectivo e intermodal para el municipio.
  4. Incrementar la eficiencia de la red viaria y el sistema de aparcamientos.
  5. Adecuar la planificación de la movilidad laboral y el transporte de mercancías.
  6. Consolidar y fortalecer los cauces de participación, comunicación y educación, así como las estructuras de gobernanza y gestión.
- La conclusión del PMUS tendrá lugar dentro del año 2022.

**ACTIVIDADES A DESARROLLAR**

1. Aprobación del PMUS y creación de una comisión de seguimiento y evaluación.
2. Adhesión a plataformas nacionales e internacionales de movilidad sostenible.
3. Implementación de las acciones propuestas en cada paquete de objetivos.
4. Búsqueda de financiación para la ejecución de acciones en las que sea necesario.

**CARACTERIZACIÓN**

|                                |   |                  |      |               |      |           |      |      |
|--------------------------------|---|------------------|------|---------------|------|-----------|------|------|
| <b>GRADO DE DESARROLLO</b>     | No iniciada   | Estudios previos |      | En desarrollo |      | Realizada |      |      |
|                                | ●   | ●                | ●    | ●             | ●    | ●         | ●    |      |
| <b>PROGRAMACIÓN ESTIMADA</b>   | 2023  | 2024             | 2025 | 2026          | 2027 | 2028      | 2029 | 2030 |
|                                | ●   | ●                | ●    | ●             | ●    | ●         | ●    | ●    |
| <b>ACTORES IMPLICADOS</b>      | Ayuntamiento, colegios, asociaciones, Junta de Andalucía. |                  |      |               |      |           |      |      |
| <b>FUENTES DE FINANCIACIÓN</b> | PRTR (6)  |                  |      |               |      |           |      |      |

**ENCAJE EN AGENDA URBANA ESPAÑOLA**

|                               |  |     |     |     |     |     |     |     |     |      |
|-------------------------------|--|-----|-----|-----|-----|-----|-----|-----|-----|------|
| <b>OBJETIVO ESTRATÉGICO</b>   | OE5. FAVORECER LA PROXIMIDAD Y LA MOVILIDAD SOSTENIBLE |     |     |     |     |     |     |     |     |      |
| <b>OBJETIVO ESPECÍFICO</b>    | 5.1 Favorecer la ciudad de proximidad.                 |     |     |     |     |     |     |     |     |      |
| <b>SINERGIAS CON OTROS OE</b> | OE1  | OE2 | OE3 | OE4 | OE5 | OE6 | OE7 | OE8 | OE9 | OE10 |
|                               | ●  | ●   | ●   | ●   | ●   | ●   | ●   | ●   | ●   | ●    |

**ENCAJE EN PLAN DE ACCIÓN LOCAL**

|                                    |  |                         |    |    |    |    |    |                             |    |     |  |
|------------------------------------|--|-------------------------|----|----|----|----|----|-----------------------------|----|-----|--|
| <b>RELACIÓN CON DIAGNÓSTICO</b>    | D  | D1,D2,D3,D4,D5,D6,D7,D8 |    |    |    |    | F  | F1, F2, F3, F4, F5          |    |     |  |
|                                    | A  | A1,A2,A3,A4,A5,A6       |    |    |    |    | O  | O1, O2, O3, O4              |    |     |  |
| <b>TIPOLOGÍA</b>                   | Planificación                              |                         |    |    |    |    |    |                             |    |     |  |
| <b>CONTRIBUCIÓN A LOS RETOS</b>    | ●  | R1 Reto climático       |    |    |    |    | ●  | R4 Reto medioambiental      |    |     |  |
|                                    | ●  | R2 Reto económico       |    |    |    |    | ●  | R5 Reto demográfico         |    |     |  |
|                                    | ●  | R3 Reto social          |    |    |    |    | ●  | R6 Reto político y cultural |    |     |  |
| <b>TRAZABILIDAD PARTICIPACIÓN</b>  | P1   | P2                      | P3 | P4 | P5 | P6 | P7 | P8                          | P9 | P10 |  |
|                                    | ●  | ●                       | ●  | ●  | ●  | ●  | ●  | ●                           | ●  | ●   |  |
| <b>RELACIÓN CON OTRAS ACCIONES</b> | L2: 20, 21, 28, 32, 33, 34, 35, 43, 50, 89 |                         |    |    |    |    |    |                             |    |     |  |

**INDICADORES**

5.2.1. ¿Se dispone de un Plan de Movilidad Urbana Sostenible (PMUS) en la ciudad?

5.1.1. ¿Se dispone en la ciudad de Planes de Transporte al Trabajo (PTT) para racionalizar los desplazamientos a los principales centros de trabajo?

**DESCRIPCIÓN**

Con el objetivo de incrementar la eficiencia de la red viaria y el sistema de aparcamientos además de favorecer el espacio público, la caminabilidad y la movilidad de los cuidados, el PMUS propone la reorganización de algunas direcciones de tráfico y ha delimitado supermanzanas donde se restringe el tráfico y se amplía el espacio para la movilidad peatonal y la convivencia. La propuesta consiste en redirigir el tráfico principal a las calles perimetrales de las supermanzanas, mientras que en el interior se cambian las direcciones para que no se pueda atravesar en línea recta y se toman medidas de calmado del tráfico motorizado. Se debe estudiar la posibilidad de eliminar plazas de aparcamientos en superficie para crear espacios peatonales y plazas. Se aumentan los espacios verdes, con lo que se suple la falta de vegetación en la ciudad consolidada. El interior de cada supermanzana es un espacio ganado para pasear, ir en bici, jugar, sentarse a charlar con los vecinos, etc. Nueva jerarquía viaria

**ACTIVIDADES A DESARROLLAR**

1. Proyecto de implementación del modelo de supermanzanas: faseados, hitos, etc.
2. Estudio detallado y diseño de las supermanzanas.
3. Puesta en marcha del modelo mediante transformaciones de urbanismo táctico (señales de tráfico, pintura y mobiliario sencillo) que permite intervenciones de bajo coste y reversibles.
4. Elección de la supermanzana piloto donde realizar una renovación en profundidad que modifique pavimento e instale mobiliario definitivo, se aumenten las zonas verdes, etc.
5. Extensión del modelo al resto del núcleo tras la experiencia piloto.

**CARACTERIZACIÓN**

| GRADO DE DESARROLLO     | No iniciada                           | Trabajos previos |      | En desarrollo |      | Realizada |      |      |
|-------------------------|---------------------------------------|------------------|------|---------------|------|-----------|------|------|
|                         | ●                                     | ●                | ●    | ●             | ●    | ●         | ●    |      |
| PROGRAMACIÓN ESTIMADA   | 2023                                  | 2024             | 2025 | 2026          | 2027 | 2028      | 2029 | 2030 |
|                         | ●                                     | ●                | ●    | ●             | ●    | ●         | ●    | ●    |
| ACTORES IMPLICADOS      | Ayuntamiento, colegios, asociaciones, |                  |      |               |      |           |      |      |
| FUENTES DE FINANCIACIÓN | Ayuntamiento                          |                  |      |               |      |           |      |      |

**ENCAJE EN AGENDA URBANA ESPAÑOLA**

|                       |  |     |     |     |     |     |     |     |     |      |
|-----------------------|--|-----|-----|-----|-----|-----|-----|-----|-----|------|
| OBJETIVO ESTRATÉGICO  | OE5. FAVORECER LA PROXIMIDAD Y LA MOVILIDAD SOSTENIBLE |     |     |     |     |     |     |     |     |      |
| OBJETIVO ESPECÍFICO   | 5.1 Favorecer la ciudad de proximidad.                 |     |     |     |     |     |     |     |     |      |
| SINERGIA CON OTROS OE | OE1  | OE2 | OE3 | OE4 | OE5 | OE6 | OE7 | OE8 | OE9 | OE10 |
|                       | ●  | ●   | ●   | ●   | ●   | ●   | ●   | ●   | ●   | ●    |

**ENCAJE EN PLAN DE ACCIÓN LOCAL**

|                             |                                      |                   |    |    |    |    |                             |    |    |     |
|-----------------------------|--------------------------------------|-------------------|----|----|----|----|-----------------------------|----|----|-----|
| RELACIÓN CON DIAGNÓSTICO    | D                                    | D5, D6, D7, D8    |    |    |    | F  | F2, F4, F5                  |    |    |     |
|                             | A                                    | A6                |    |    |    | O  | O3, O4                      |    |    |     |
| TIPOLOGÍA                   | Programa                             |                   |    |    |    |    |                             |    |    |     |
| CONTRIBUCIÓN A LOS RETOS    | ●                                    | R1 Reto climático |    |    |    | ●  | R4 Reto medioambiental      |    |    |     |
|                             | ●                                    | R2 Reto económico |    |    |    | ●  | R5 Reto demográfico         |    |    |     |
|                             | ●                                    | R3 Reto social    |    |    |    | ●  | R6 Reto político y cultural |    |    |     |
| TRAZABILIDAD PARTICIPACIÓN  | P1                                   | P2                | P3 | P4 | P5 | P6 | P7                          | P8 | P9 | P10 |
|                             | ●                                    | ●                 | ●  | ●  | ●  | ●  | ●                           | ●  | ●  | ●   |
| RELACIÓN CON OTRAS ACCIONES | L12: 7, 8, 9, 15, 44, 46, 47, 48, 49 |                   |    |    |    |    |                             |    |    |     |

**INDICADORES**

IL. ¿Se ha elegido la supermanzana piloto en la que se va a poner en marcha el proyecto de renovación en profundidad?(SI/NO)

IL. ¿Se ha empezado a implementar el proyecto de remodelación? (SI/NO)

IL. Número de calles en las que se ha redirigido el tráfico para favorecer los itinerarios caminables.

**DESCRIPCIÓN**

Desarrollo, revitalización y conexión de una red de movilidad sostenible y segura dentro del término municipal de Isla Cristina. con la conexión de los 3 núcleos menores con el núcleo principal. Red que se apoya en infraestructuras existentes, que necesitan una transformación en corredores de movilidad verdaderamente eficaces que permitan su utilización por peatones y vehículos no motorizados. Esta red se compone de 4 ejes interconectados que además de conectar zonas urbanas rodean el Paraje Natural de Marisma de Isla Cristina, y discurren por las zonas de alto interés natural (Vía Verde del Litoral de Huelva (PR-A 133); Sendero Litoral (PR-A 131); Redondela hasta la Playa de La Redondela; Pozo del Camino hasta Isla Cristina (PR-A 132).

**ACTIVIDADES A DESARROLLAR**

1. Proyecto de implementación de la red ciclable urbana e interurbana. (faseado)
2. Redacción de los proyectos de ejecución de la red ciclable interurbana, dándole prioridad a la conexión Isla Cristina-Urbasur- Islantilla.
3. En el ámbito urbano, puesta en marcha de los carriles bici mediante transformaciones de urbanismo táctico (señales de tráfico, pintura) que permite intervenciones de bajo coste y reversibles.
4. Convenio con la Junta de Andalucía para la puesta en uso de la Vía Verde del Litoral.
5. Convenio con el Ministerio para la construcción de una pasarela sobre la Ría Carreras para uso peatonal y bicicletas.
6. Integración de las rutas diferenciadas existentes en el término municipal

**CARACTERIZACIÓN**

| GRADO DE DESARROLLO     | No iniciada                      | Trabajos previos |      | En desarrollo |      | Realizada |      |      |
|-------------------------|----------------------------------|------------------|------|---------------|------|-----------|------|------|
|                         | ●                                | ●                | ●    | ●             | ●    | ●         | ●    |      |
| PROGRAMACIÓN ESTIMADA   | 2023                             | 2024             | 2025 | 2026          | 2027 | 2028      | 2029 | 2030 |
|                         | ●                                | ●                | ●    | ●             | ●    | ●         | ●    | ●    |
| ACTORES IMPLICADOS      | Ayuntamiento, Junta de Andalucía |                  |      |               |      |           |      |      |
| FUENTES DE FINANCIACIÓN | PRTR (1,6)                       |                  |      |               |      |           |      |      |

**ENCAJE EN AGENDA URBANA ESPAÑOLA**

|                       |  |     |     |     |     |     |     |     |     |      |
|-----------------------|--|-----|-----|-----|-----|-----|-----|-----|-----|------|
| OBJETIVO ESTRATÉGICO  | OE5. FAVORECER LA PROXIMIDAD Y LA MOVILIDAD SOSTENIBLE |     |     |     |     |     |     |     |     |      |
| OBJETIVO ESPECÍFICO   | 5.2 Potenciar modos de transporte sostenibles.         |     |     |     |     |     |     |     |     |      |
| SINERGIA CON OTROS OE | OE1  | OE2 | OE3 | OE4 | OE5 | OE6 | OE7 | OE8 | OE9 | OE10 |
|                       | ●  | ●   | ●   | ●   | ●   | ●   | ●   | ●   | ●   | ●    |

**ENCAJE EN PLAN DE ACCIÓN LOCAL**

|                             |  |                |    |    |    |                               |    |                |    |     |  |
|-----------------------------|--|----------------|----|----|----|-------------------------------|----|----------------|----|-----|--|
| RELACIÓN CON DIAGNÓSTICO    | D  | D3, D5, D6, D8 |    |    |    |                               | F  | F1, F2, F4, F5 |    |     |  |
|                             | A  | A3, A4, A5     |    |    |    |                               | O  | O1, O2, O3     |    |     |  |
| TIPOLOGÍA                   | Programa   |                |    |    |    |                               |    |                |    |     |  |
| CONTRIBUCIÓN A LOS RETOS    | ● R1 Reto climático                                |                |    |    |    | ● R4 Reto medioambiental      |    |                |    |     |  |
|                             | ● R2 Reto económico                                |                |    |    |    | ● R5 Reto demográfico         |    |                |    |     |  |
|                             | ● R3 Reto social                                   |                |    |    |    | ● R6 Reto político y cultural |    |                |    |     |  |
| TRAZABILIDAD PARTICIPACIÓN  | P1   | P2             | P3 | P4 | P5 | P6                            | P7 | P8             | P9 | P10 |  |
|                             | ●  | ●              | ●  | ●  | ●  | ●                             | ●  | ●              | ●  | ●   |  |
| RELACIÓN CON OTRAS ACCIONES | L1: 22, 23, 24, 25, 26, 27, 29, 30, 31, 45, 52, 88 |                |    |    |    |                               |    |                |    |     |  |

**INDICADORES**

5.1.2. Distribución modal de los viajes (todos los motivos) en el área urbana.

5.1.1. ¿ Se dispone en la ciudad de Planes de Transporte al Trabajo (PTT) para racionalizar los desplazamientos a los principales centros de trabajo?

**DESCRIPCIÓN**

El PMUS ha planificado una red de itinerarios peatonales con el objeto de consolidar redes seguras de movilidad activa y saludable a escala municipal. Parte de estos itinerarios ya existen, pero muchos de ellos necesitan acondicionamiento. Otra parte de la red caminable hay que diseñarla y acondicionarla con mobiliario, vegetación y señalética adecuada.

**ACTIVIDADES A DESARROLLAR**

1. Elaborar guía con criterios de accesibilidad universal a adoptar en todos los proyectos urbanos (centro urbano, entorno natural, accesibilidad entorno rural).
2. Hacer un estudio de la implementación esta red peatonal, diseñando las fases de ejecución.
3. Puesta en marcha del modelo mediante transformaciones de urbanismo táctico (señales de tráfico, pintura y mobiliario sencillo) que permite intervenciones de bajo coste y reversibles. Cierre de una vía principal durante la mañana de domingo para uso exclusivo peatonal y ciclista.
4. Implementación del Metrominuto.
5. Ejecutar los ejes peatonales con una transformación de la sección del vial eliminando o disminuyendo el espacio del automóvil a favor del espacio del peatón.

**CARACTERIZACIÓN**

| GRADO DE DESARROLLO     | No iniciada  | Trabajos previos |      | En desarrollo |      | Realizada |      |      |
|-------------------------|--------------|------------------|------|---------------|------|-----------|------|------|
|                         | ●            | ●                | ●    | ●             | ●    | ●         | ●    |      |
| PROGRAMACIÓN ESTIMADA   | 2023         | 2024             | 2025 | 2026          | 2027 | 2028      | 2029 | 2030 |
|                         | ●            | ●                | ●    | ●             | ●    | ●         | ●    | ●    |
| ACTORES IMPLICADOS      | Ayuntamiento |                  |      |               |      |           |      |      |
| FUENTES DE FINANCIACIÓN | PRTR (22)    |                  |      |               |      |           |      |      |

**ENCAJE EN AGENDA URBANA ESPAÑOLA**

|                       |  |     |     |     |     |     |     |     |     |      |
|-----------------------|--|-----|-----|-----|-----|-----|-----|-----|-----|------|
| OBJETIVO ESTRATÉGICO  | OE5. FAVORECER LA PROXIMIDAD Y LA MOVILIDAD SOSTENIBLE |     |     |     |     |     |     |     |     |      |
| OBJETIVO ESPECÍFICO   | 5.2 Potenciar modos de transporte sostenibles.         |     |     |     |     |     |     |     |     |      |
| SINERGIA CON OTROS OE | OE1  | OE2 | OE3 | OE4 | OE5 | OE6 | OE7 | OE8 | OE9 | OE10 |
|                       | ●  | ●   | ●   | ●   | ●   | ●   | ●   | ●   | ●   | ●    |

**ENCAJE EN PLAN DE ACCIÓN LOCAL**

|                             |  |            |    |    |    |  |    |            |    |     |
|-----------------------------|--|------------|----|----|----|--|----|------------|----|-----|
| RELACIÓN CON DIAGNÓSTICO    | D  | D3, D6, D7 |    |    |    |  | F  | F4, F5     |    |     |
|                             | A  | A5, A6     |    |    |    |  | O  | O1, O3, O4 |    |     |
| TIPOLOGÍA                   | Programa   |            |    |    |    |  |    |            |    |     |
| CONTRIBUCIÓN A LOS RETOS    | <ul style="list-style-type: none"> <li>● R1 Reto climático</li> <li>● R2 Reto económico</li> <li>● R3 Reto social</li> </ul> |            |    |    |    | <ul style="list-style-type: none"> <li>● R4 Reto medioambiental</li> <li>● R5 Reto demográfico</li> <li>● R6 Reto político y cultural</li> </ul> |    |            |    |     |
| TRAZABILIDAD PARTICIPACIÓN  | P1   | P2         | P3 | P4 | P5 | P6   | P7 | P8         | P9 | P10 |
|                             | ●  | ●          | ●  | ●  | ●  | ●  | ●  | ●          | ●  | ●   |
| RELACIÓN CON OTRAS ACCIONES | L12: 7, 8, 9, 15, 44, 46, 47, 48, 49   |            |    |    |    |  |    |            |    |     |

**INDICADORES**

5.1.2. Distribución modal de los viajes (todos los motivos) en el área urbana.

5.1.1. ¿ Se dispone en la ciudad de Planes de Transporte al Trabajo (PTT) para racionalizar los desplazamientos a los principales centros de trabajo?

**DESCRIPCIÓN**

Para incrementar la eficiencia del modelo de movilidad sostenible que se propone implementar tras la aprobación del PMUS, es necesario una gestión de la movilidad cotidiana y estival que lleva a cabo actividades de comunicación, concienciación, educación y participación. Este programa llevará a cabo acciones de gestión para la promoción de las diferentes intervenciones de urbanismo táctico que se lleven a cabo en los núcleos, de los caminos escolares seguros o el Metrominuto.

**ACTIVIDADES A DESARROLLAR**

1. Planificación de las campañas que se van a realizar anualmente.
2. Diseño de las campañas con cartelería, eslóganes, talleres, etc.
3. Realizar un mapa del Metrominuto y difundirlo.
4. Diseñar una campaña específica en época estival para incrementar la movilidad peatonal en los trayectos a las playas.

**CARACTERIZACIÓN**

|                                |   |                  |      |               |      |           |      |      |
|--------------------------------|---|------------------|------|---------------|------|-----------|------|------|
| <b>GRADO DE DESARROLLO</b>     | No iniciada   | Trabajos previos |      | En desarrollo |      | Realizada |      |      |
|                                | ●   | ●                |      | ●             |      | ●         |      |      |
| <b>PROGRAMACIÓN ESTIMADA</b>   | 2023  | 2024             | 2025 | 2026          | 2027 | 2028      | 2029 | 2030 |
|                                | ●   | ●                | ●    | ●             | ●    | ●         | ●    | ●    |
| <b>ACTORES IMPLICADOS</b>      | Ayuntamiento, colegios, asociaciones de comerciantes. |                  |      |               |      |           |      |      |
| <b>FUENTES DE FINANCIACIÓN</b> | Ayuntamiento  |                  |      |               |      |           |      |      |

**ENCAJE EN AGENDA URBANA ESPAÑOLA**

|                              |  |     |     |     |     |     |     |     |     |      |
|------------------------------|--|-----|-----|-----|-----|-----|-----|-----|-----|------|
| <b>OBJETIVO ESTRATÉGICO</b>  | OE5. FAVORECER LA PROXIMIDAD Y LA MOVILIDAD SOSTENIBLE |     |     |     |     |     |     |     |     |      |
| <b>OBJETIVO ESPECÍFICO</b>   | 5.1 Favorecer la ciudad de proximidad.                 |     |     |     |     |     |     |     |     |      |
| <b>SINERGIA CON OTROS OE</b> | OE1  | OE2 | OE3 | OE4 | OE5 | OE6 | OE7 | OE8 | OE9 | OE10 |
|                              | ●  | ●   | ●   | ●   | ●   | ●   | ●   | ●   | ●   | ●    |

**ENCAJE EN PLAN DE ACCIÓN LOCAL**

|                                    |  |            |    |    |    |  |          |    |    |     |
|------------------------------------|--|------------|----|----|----|--|----------|----|----|-----|
| <b>RELACIÓN CON DIAGNÓSTICO</b>    | D  | D3, D6, D7 |    |    |    | F  | F4, F5   |    |    |     |
|                                    | A  | A5, A6     |    |    |    | O  | O1,O3,O4 |    |    |     |
| <b>TIPOLOGÍA</b>                   | Programa   |            |    |    |    |  |          |    |    |     |
| <b>CONTRIBUCIÓN A LOS RETOS</b>    | <ul style="list-style-type: none"> <li>● R1 Reto climático</li> <li>● R2 Reto económico</li> <li>● R3 Reto social</li> </ul> |            |    |    |    | <ul style="list-style-type: none"> <li>● R4 Reto medioambiental</li> <li>● R5 Reto demográfico</li> <li>● R6 Reto político y cultural</li> </ul> |          |    |    |     |
| <b>TRAZABILIDAD PARTICIPACIÓN</b>  | P1   | P2         | P3 | P4 | P5 | P6   | P7       | P8 | P9 | P10 |
|                                    | ●  | ●          | ●  | ●  | ●  | ●  | ●        | ●  | ●  | ●   |
| <b>RELACIÓN CON OTRAS ACCIONES</b> | L12: 7, 8, 9, 15, 44, 46, 47, 48, 49   |            |    |    |    |  |          |    |    |     |

**INDICADORES**

IL. ¿Se han planificado las campañas de comunicación que se realizarán anualmente? (SI/NO) IL. ¿Se han diseñado los eslóganes, cartelaría para difundir el proyecto? (SI/NO)

IL. ¿Se han planificado los talleres de difusión/concienciación para incrementar la movilidad peatonal en el municipio? (SI/NO)

IL. Número de talleres realizados. IL. Número de asistentes a los talleres diferenciando por género, edad

**DESCRIPCIÓN**

El PMUS ha trabajado en el proceso de participación ciudadana los caminos escolares seguros con los colegios y las asociaciones de familias de dichos colegios. Sobre esta base, este programa debe elegir un colegio piloto y diseñar la gestión de dichos caminos.

**ACTIVIDADES A DESARROLLAR**

1. Seleccionar proyecto piloto donde implementar los caminos escolares seguros.
2. Diseñar la gestión de dicha implementación.
3. Coordinación con el Programa "Todo se andará"
4. Transferencia a otros centros escolares.

**CARACTERIZACIÓN**

|                         |   |                  |      |               |      |           |      |      |
|-------------------------|---|------------------|------|---------------|------|-----------|------|------|
| GRADO DE DESARROLLO     | No iniciada   | Trabajos previos |      | En desarrollo |      | Realizada |      |      |
|                         | ●   | ●                | ●    | ●             | ●    | ●         | ●    |      |
| PROGRAMACIÓN ESTIMADA   | 2023  | 2024             | 2025 | 2026          | 2027 | 2028      | 2029 | 2030 |
|                         | ●   | ●                | ●    | ●             | ●    | ●         | ●    | ●    |
| ACTORES IMPLICADOS      | Ayuntamiento, colegios, asociaciones de familias, policía local |                  |      |               |      |           |      |      |
| FUENTES DE FINANCIACIÓN | Ayuntamiento  |                  |      |               |      |           |      |      |

**ENCAJE EN AGENDA URBANA ESPAÑOLA**

|                       |  |     |     |     |     |     |     |     |     |      |
|-----------------------|--|-----|-----|-----|-----|-----|-----|-----|-----|------|
| OBJETIVO ESTRATÉGICO  | OE5. FAVORECER LA PROXIMIDAD Y LA MOVILIDAD SOSTENIBLE |     |     |     |     |     |     |     |     |      |
| OBJETIVO ESPECÍFICO   | 5.1 Favorecer la ciudad de proximidad.                 |     |     |     |     |     |     |     |     |      |
| SINERGIA CON OTROS OE | OE1  | OE2 | OE3 | OE4 | OE5 | OE6 | OE7 | OE8 | OE9 | OE10 |
|                       | ●  | ●   | ●   | ●   | ●   | ●   | ●   | ●   | ●   | ●    |

**ENCAJE EN PLAN DE ACCIÓN LOCAL**

|                             |                                      |                   |    |    |    |    |                             |    |    |     |
|-----------------------------|--------------------------------------|-------------------|----|----|----|----|-----------------------------|----|----|-----|
| RELACIÓN CON DIAGNÓSTICO    | D                                    | D7,D8             |    |    |    | F  | F2, F5                      |    |    |     |
|                             | A                                    | A2                |    |    |    | O  | O3,O4                       |    |    |     |
| TIPOLOGÍA                   | Programa                             |                   |    |    |    |    |                             |    |    |     |
| CONTRIBUCIÓN A LOS RETOS    | ●                                    | R1 Reto climático |    |    |    | ●  | R4 Reto medioambiental      |    |    |     |
|                             | ●                                    | R2 Reto económico |    |    |    | ●  | R5 Reto demográfico         |    |    |     |
|                             | ●                                    | R3 Reto social    |    |    |    | ●  | R6 Reto político y cultural |    |    |     |
| TRAZABILIDAD PARTICIPACIÓN  | P1                                   | P2                | P3 | P4 | P5 | P6 | P7                          | P8 | P9 | P10 |
|                             | ●                                    | ●                 | ●  | ●  | ●  | ●  | ●                           | ●  | ●  | ●   |
| RELACIÓN CON OTRAS ACCIONES | L12: 7, 8, 9, 15, 44, 46, 47, 48, 49 |                   |    |    |    |    |                             |    |    |     |

**INDICADORES**

5.1.2. Distribución modal de los viajes (todos los motivos) en el área urbana.

**DESCRIPCIÓN**

El PMUS, con el objeto de favorecer el espacio público, la caminabilidad y la movilidad de los cuidados ha propuesto una batería de acciones como son el diseño de una nueva jerarquía urbana y las supermanzanas, las redes ciclistas, las redes de itinerarios caminables o los caminos escolares, entre otros. La transformación del espacio público hacia el modelo de ciudad más amable con sus habitantes y visitantes se pretende hacer de manera paulatina, para ello se proponen en un primer momento, acciones de bajo coste y reversibles en diferentes puntos de los núcleos. Una vez que los nuevos usos de dichos espacios públicos se hayan instaurados, será más fácil la renovación en profundidad de estos.

**ACTIVIDADES A DESARROLLAR**

1. Diseño de la hoja de ruta de las diferentes actuaciones de urbanismo táctico.
2. Elección de proyectos piloto en las diferentes acciones que propone el PMUS (supermanzanas (Avenida Emiliano Cabot o Avenida España), caminos escolares, redes ciclables, etc.)
3. Proceso de participación ciudadana para el diseño de las actuaciones (señales de tráfico, uso de pintura y mobiliario sencillo, gestión de horarios para usos diferentes, etc.).
4. Diseñar una campaña de comunicación y educación de la ciudadanía. Coordinación con el Programa "Todo se andará"

**CARACTERIZACIÓN**

| GRADO DE DESARROLLO     | No iniciada                               | Trabajos previos |      | En desarrollo |      | Realizada |      |      |
|-------------------------|---|------------------|------|---------------|------|-----------|------|------|
|                         | ●   | ●                | ●    | ●             | ●    | ●         | ●    |      |
| PROGRAMACIÓN ESTIMADA   | 2023                                      | 2024             | 2025 | 2026          | 2027 | 2028      | 2029 | 2030 |
|                         | ●   | ●                | ●    | ●             | ●    | ●         | ●    | ●    |
| ACTORES IMPLICADOS      | Ayuntamiento, policía local, asociaciones |                  |      |               |      |           |      |      |
| FUENTES DE FINANCIACIÓN | Ayuntamiento; PRTR (22)                   |                  |      |               |      |           |      |      |

**ENCAJE EN AGENDA URBANA ESPAÑOLA**

|                       |  |     |     |     |     |     |     |     |     |      |
|-----------------------|--|-----|-----|-----|-----|-----|-----|-----|-----|------|
| OBJETIVO ESTRATÉGICO  | OE5. FAVORECER LA PROXIMIDAD Y LA MOVILIDAD SOSTENIBLE |     |     |     |     |     |     |     |     |      |
| OBJETIVO ESPECÍFICO   | 5.1 Favorecer la ciudad de proximidad.                 |     |     |     |     |     |     |     |     |      |
| SINERGIA CON OTROS OE | OE1  | OE2 | OE3 | OE4 | OE5 | OE6 | OE7 | OE8 | OE9 | OE10 |
|                       | ●  | ●   | ●   | ●   | ●   | ●   | ●   | ●   | ●   | ●    |

**ENCAJE EN PLAN DE ACCIÓN LOCAL**

|                             |                                      |                   |    |    |    |    |                             |    |    |     |
|-----------------------------|--------------------------------------|-------------------|----|----|----|----|-----------------------------|----|----|-----|
| RELACIÓN CON DIAGNÓSTICO    | D                                    | D7,D8             |    |    |    | F  | F2, F5                      |    |    |     |
|                             | A                                    | A2                |    |    |    | O  | O3,O4                       |    |    |     |
| TIPOLOGÍA                   | Acción piloto                        |                   |    |    |    |    |                             |    |    |     |
| CONTRIBUCIÓN A LOS RETOS    | ●                                    | R1 Reto climático |    |    |    | ●  | R4 Reto medioambiental      |    |    |     |
|                             | ●                                    | R2 Reto económico |    |    |    | ●  | R5 Reto demográfico         |    |    |     |
|                             | ●                                    | R3 Reto social    |    |    |    | ●  | R6 Reto político y cultural |    |    |     |
| TRAZABILIDAD PARTICIPACIÓN  | P1                                   | P2                | P3 | P4 | P5 | P6 | P7                          | P8 | P9 | P10 |
|                             | ●                                    | ●                 | ●  | ●  | ●  | ●  | ●                           | ●  | ●  | ●   |
| RELACIÓN CON OTRAS ACCIONES | L12: 7, 8, 9, 15, 44, 46, 47, 48, 49 |                   |    |    |    |    |                             |    |    |     |

**INDICADORES**

5.1.2. Distribución modal de los viajes (todos los motivos) en el área urbana.

5.1.1. ¿ Se dispone en la ciudad de Planes de Transporte al Trabajo (PTT) para racionalizar los desplazamientos a los principales centros de trabajo?

**DESCRIPCIÓN**

El Plan de Movilidad Eléctrica de Isla Cristina tiene por objeto el impulso de la movilidad sostenible y del vehículo eléctrico en el municipio de Isla Cristina definiendo las acciones para lograrlo en el periodo 2020-2030. Se redacta en el contexto del Proyecto europeo Garveland, (impulso de la movilidad eléctrica en zonas de especial interés turístico y ambiental entre el Algarve y Andalucía, así como en los parques naturales y Ayuntamientos de ambas regiones) desarrollado conjuntamente por 4 socios, dos socios de España: Federación Andaluza de Municipios y Provincias (FAMP) y Agencia Andaluza de la Energía, y dos socios de Portugal: AREAL, Agencia Regional de Energía y Medioambiente del Algarve y APVE Asociación Portuguesa del Vehículo Eléctrico.

Tras su aprobación municipal, la Agenda urbana plantea la necesaria implementación de las principales acciones recogidas, complementarias al PMUS de Isla Cristina.

**ACTIVIDADES A DESARROLLAR**

El PME plantea las siguientes líneas de intervención, cada una de las cuales despliega una serie de acciones para su implementación:

1. Desarrollo de infraestructuras
2. Fomento de la demanda
3. Fomento del emprendimiento basado en la electromovilidad
4. Programas horizontales de difusión, formación, etc.

**CARACTERIZACIÓN**

| GRADO DE DESARROLLO     | No iniciada                     |      | Trabajos previos |      | En desarrollo |      | Realizada |      |
|-------------------------|---------------------------------|------|------------------|------|---------------|------|-----------|------|
|                         | ●                               | ●    | ●                | ●    | ●             | ●    | ●         | ●    |
| PROGRAMACIÓN ESTIMADA   | 2023                            | 2024 | 2025             | 2026 | 2027          | 2028 | 2029      | 2030 |
| ACTORES IMPLICADOS      | Ayuntamiento                    |      |                  |      |               |      |           |      |
| FUENTES DE FINANCIACIÓN | Ayuntamiento; EDUSI; PRTR (1,6) |      |                  |      |               |      |           |      |

**ENCAJE EN AGENDA URBANA ESPAÑOLA**

|                        |  |     |     |     |     |     |     |     |     |      |
|------------------------|--|-----|-----|-----|-----|-----|-----|-----|-----|------|
| OBJETIVO ESTRATÉGICO   | OE5. FAVORECER LA PROXIMIDAD Y LA MOVILIDAD SOSTENIBLE |     |     |     |     |     |     |     |     |      |
| OBJETIVO ESPECÍFICO    | 5.2 Potenciar modos de transporte sostenibles.         |     |     |     |     |     |     |     |     |      |
| SINERGIAS CON OTROS OE | OE1  | OE2 | OE3 | OE4 | OE5 | OE6 | OE7 | OE8 | OE9 | OE10 |
|                        | ●  | ●   | ●   | ●   | ●   | ●   | ●   | ●   | ●   | ●    |

**ENCAJE EN PLAN DE ACCIÓN LOCAL**

|                             |  |    |    |          |    |                               |    |    |    |     |
|-----------------------------|--|----|----|----------|----|-------------------------------|----|----|----|-----|
| RELACIÓN CON DIAGNÓSTICO    | D  |    |    | F        |    |                               |    |    |    |     |
|                             | A  |    |    | O O2, O3 |    |                               |    |    |    |     |
| TIPOLOGÍA                   | Planificación                              |    |    |          |    |                               |    |    |    |     |
| CONTRIBUCIÓN A LOS RETOS    | ● R1 Reto climático                        |    |    |          |    | ● R4 Reto medioambiental      |    |    |    |     |
|                             | ● R2 Reto económico                        |    |    |          |    | ● R5 Reto demográfico         |    |    |    |     |
|                             | ● R3 Reto social                           |    |    |          |    | ● R6 Reto político y cultural |    |    |    |     |
| TRAZABILIDAD PARTICIPACIÓN  | P1   | P2 | P3 | P4       | P5 | P6                            | P7 | P8 | P9 | P10 |
|                             | ●  | ●  | ●  | ●        | ●  | ●                             | ●  | ●  | ●  | ●   |
| RELACIÓN CON OTRAS ACCIONES | L2: 20, 21, 28, 32, 33, 34, 35, 43, 50, 89 |    |    |          |    |                               |    |    |    |     |

**INDICADORES**

IL. Flota de vehículos eléctricos en el municipio IL. ¿Existen beneficios concedidos en aparcamientos de pag? (SI/NO). I

IL Impacto: reducción contaminación en determinados espacios.

IL. Número de usuarios que se desplazan con vehículos eléctricos sobre el total.

**DESCRIPCIÓN**

Dentro de las estrategias y acciones que plantea el PMUS para instaurar un sistema adecuado de transporte colectivo e intermodal para el conjunto del municipio es implementar un sistema comarcal de movilidad a demanda y transporte público. Este sistema consiste en la integración de diferentes vehículos en una flota que dará servicios en función de la demanda real existente en cada momento, gestionada mediante una aplicación diseñada para la movilidad intermunicipal del municipio. La flota de vehículos integrará los recursos existentes (autobuses, taxis, etc.) y los ampliará, si fuera necesario.

**ACTIVIDADES A DESARROLLAR**

1. Estudiar la viabilidad del sistema de movilidad a demanda (económica, medioambiental, social, etc.)
2. Adaptar la aplicación que gestiona la movilidad, a las características del municipio.
3. Conveniar con los diferentes servicios públicos de movilidad para integrarse en el sistema de movilidad a demanda.
4. Diseñar una campaña de comunicación y educación de la ciudadanía para facilitar el uso de la aplicación.

**CARACTERIZACIÓN**

| GRADO DE DESARROLLO     | No iniciada                                  | Trabajos previos |      | En desarrollo |      | Realizada |      |      |
|-------------------------|--|------------------|------|---------------|------|-----------|------|------|
|                         | ●  | ●                | ●    | ●             | ●    | ●         | ●    |      |
| PROGRAMACIÓN ESTIMADA   | 2023   | 2024             | 2025 | 2026          | 2027 | 2028      | 2029 | 2030 |
|                         | ●  | ●                | ●    | ●             | ●    | ●         | ●    | ●    |
| ACTORES IMPLICADOS      | Ayuntamiento, empresas de transporte público |                  |      |               |      |           |      |      |
| FUENTES DE FINANCIACIÓN | PRTR (6)                                     |                  |      |               |      |           |      |      |

**ENCAJE EN AGENDA URBANA ESPAÑOLA**

|                       |  |     |     |     |     |     |     |     |     |      |
|-----------------------|--|-----|-----|-----|-----|-----|-----|-----|-----|------|
| OBJETIVO ESTRATÉGICO  | OE5. FAVORECER LA PROXIMIDAD Y LA MOVILIDAD SOSTENIBLE |     |     |     |     |     |     |     |     |      |
| OBJETIVO ESPECÍFICO   | 5.2 Potenciar modos de transporte sostenibles.         |     |     |     |     |     |     |     |     |      |
| SINERGIA CON OTROS OE | OE1  | OE2 | OE3 | OE4 | OE5 | OE6 | OE7 | OE8 | OE9 | OE10 |
|                       | ●  | ●   | ●   | ●   | ●   | ●   | ●   | ●   | ●   | ●    |

**ENCAJE EN PLAN DE ACCIÓN LOCAL**

|                             |                                  |            |    |    |                               |    |    |    |    |     |
|-----------------------------|----------------------------------|------------|----|----|-------------------------------|----|----|----|----|-----|
| RELACIÓN CON DIAGNÓSTICO    | D                                | D2         |    |    |                               | F  | F3 |    |    |     |
|                             | A                                | A2, A3, A4 |    |    |                               | O  | O3 |    |    |     |
| TIPOLOGÍA                   | Acción prospectiva               |            |    |    |                               |    |    |    |    |     |
| CONTRIBUCIÓN A LOS RETOS    | ● R1 Reto climático              |            |    |    | ● R4 Reto medioambiental      |    |    |    |    |     |
|                             | ● R2 Reto económico              |            |    |    | ● R5 Reto demográfico         |    |    |    |    |     |
|                             | ● R3 Reto social                 |            |    |    | ● R6 Reto político y cultural |    |    |    |    |     |
| TRAZABILIDAD PARTICIPACIÓN  | P1                               | P2         | P3 | P4 | P5                            | P6 | P7 | P8 | P9 | P10 |
|                             | ●                                | ●          | ●  | ●  | ●                             | ●  | ●  | ●  | ●  | ●   |
| RELACIÓN CON OTRAS ACCIONES | L10: 1, 5, 6, 10, 11, 16, 51, 68 |            |    |    |                               |    |    |    |    |     |

**INDICADORES**

5.2.2. Flota de autobuses de bajas emisiones o con combustibles "limpios" dedicados al transporte público urbano

5.2.3. Nº de viajes en transporte público

5.1.1. ¿ Se dispone en la ciudad de Planes de Transporte al Trabajo (PTT) para racionalizar los desplazamientos a los principales centros de trabajo?

**DESCRIPCIÓN**

Con el objeto de consolidar redes seguras de movilidad activa y saludable a escala municipal, el Ayuntamiento va a estudiar la posibilidad de crear una flota de bicis municipales para su alquiler asequible. Con el objeto de favorecer la intermodalidad, los puntos de alquiler de dichas bicis deben localizarse en las zonas de aparcamiento de los núcleos. Con el objeto de favorecer el uso de las bicicletas en época estival, estudiar la posibilidad del alquiler de bicis con remolques que favorezcan la movilidad activa a las playas y otros servicios.

**ACTIVIDADES A DESARROLLAR**

1. Estudiar la viabilidad del proyecto.
2. Comenzar con una pequeña flota de bicicletas que se aumentará conforme se instaure el proyecto en el municipio.
3. Buscar financiación.
4. Diseñar una campaña de comunicación y educación de la ciudadanía.

**CARACTERIZACIÓN**

|                                |              |                  |      |               |      |           |      |      |
|--------------------------------|--------------|------------------|------|---------------|------|-----------|------|------|
| <b>GRADO DE DESARROLLO</b>     | No iniciada  | Trabajos previos |      | En desarrollo |      | Realizada |      |      |
|                                | ●            | ●                | ●    | ●             | ●    | ●         | ●    |      |
| <b>PROGRAMACIÓN ESTIMADA</b>   | 2023         | 2024             | 2025 | 2026          | 2027 | 2028      | 2029 | 2030 |
|                                | ●            | ●                | ●    | ●             | ●    | ●         | ●    | ●    |
| <b>ACTORES IMPLICADOS</b>      | Ayuntamiento |                  |      |               |      |           |      |      |
| <b>FUENTES DE FINANCIACIÓN</b> | Ayuntamiento |                  |      |               |      |           |      |      |

**ENCAJE EN AGENDA URBANA ESPAÑOLA**

|                              |  |     |     |     |     |     |     |     |     |      |
|------------------------------|--|-----|-----|-----|-----|-----|-----|-----|-----|------|
| <b>OBJETIVO ESTRATÉGICO</b>  | OE5. FAVORECER LA PROXIMIDAD Y LA MOVILIDAD SOSTENIBLE |     |     |     |     |     |     |     |     |      |
| <b>OBJETIVO ESPECÍFICO</b>   | 5.2 Potenciar modos de transporte sostenibles.         |     |     |     |     |     |     |     |     |      |
| <b>SINERGIA CON OTROS OE</b> | OE1  | OE2 | OE3 | OE4 | OE5 | OE6 | OE7 | OE8 | OE9 | OE10 |
|                              | ●  | ●   | ●   | ●   | ●   | ●   | ●   | ●   | ●   | ●    |

**ENCAJE EN PLAN DE ACCIÓN LOCAL**

|                                    |  |                |    |    |    |                               |    |                |    |     |  |
|------------------------------------|--|----------------|----|----|----|-------------------------------|----|----------------|----|-----|--|
| <b>RELACIÓN CON DIAGNÓSTICO</b>    | D  | D3, D5, D6, D8 |    |    |    |                               | F  | F1, F2, F4, F5 |    |     |  |
|                                    | A  | A3, A4, A5     |    |    |    |                               | O  | O1, O3         |    |     |  |
| <b>TIPOLOGÍA</b>                   | Acción piloto                                      |                |    |    |    |                               |    |                |    |     |  |
| <b>CONTRIBUCIÓN A LOS RETOS</b>    | ● R1 Reto climático                                |                |    |    |    | ● R4 Reto medioambiental      |    |                |    |     |  |
|                                    | ● R2 Reto económico                                |                |    |    |    | ● R5 Reto demográfico         |    |                |    |     |  |
|                                    | ● R3 Reto social                                   |                |    |    |    | ● R6 Reto político y cultural |    |                |    |     |  |
| <b>TRAZABILIDAD PARTICIPACIÓN</b>  | P1   | P2             | P3 | P4 | P5 | P6                            | P7 | P8             | P9 | P10 |  |
|                                    | ●  | ●              | ●  | ●  | ●  | ●                             | ●  | ●              | ●  | ●   |  |
| <b>RELACIÓN CON OTRAS ACCIONES</b> | L1: 22, 23, 24, 25, 26, 27, 29, 30, 31, 45, 52, 88 |                |    |    |    |                               |    |                |    |     |  |

**INDICADORES**

IL. Número de bicicletas municipales (aumento flota bicis periodo 1 sobre periodo 0)

IL. Número de usuarios de bicicletas municipales

IL. ¿Existe un concierto con empresa (licitación)? (SI/NO).

**DESCRIPCIÓN**

Continuidad con el programa ERACIS de Isla Cristina que en los últimos años ha trabajado en las barriadas de El Rocío, Jesús del Gran Poder, El Cortijo, Plaza de las Estibadoras, Pisos blancos y Casas bajas. Desarrollar un programa que fomenten la igualdad de oportunidad social y económica desde la óptica del desarrollo comunitario:

- Ampliar la intervención a todos los ámbitos vulnerables del municipio de Isla Cristina.
- Puesta en contacto y mecanismos de diálogo y coordinación entre dispositivos y actores afectados (servicios sociales, empleo, urbanismo, educación, etc.).
- Crear mesas de participación ciudadana con residentes de barrios vulnerables.
- Alinear criterios con los del Observatorio de la Vulnerabilidad Urbana en España
- Puesta en marcha programas específicos para jóvenes que favorezcan la dinamización social, mediante la información y la participación. Favorecer encuentros sociales, culturales y artísticos.

**ACTIVIDADES A DESARROLLAR**

1. Favorecer las condiciones para el asociacionismo y la creación de comunidades de vecinos: apoyo administrativo, cesión de espacios para reuniones y actividades, etc.
2. Desarrollo de actividades sociales, culturales y/o deportivas por parte de asociaciones, comunidades de vecinos, jóvenes y otros colectivos.
3. Búsqueda de financiación para la ejecución de acciones en las que sea necesario.

**CARACTERIZACIÓN**

| GRADO DE DESARROLLO     | No iniciada                      |      | Trabajos previos |      | En desarrollo |      | Realizada |      |
|-------------------------|----------------------------------|------|------------------|------|---------------|------|-----------|------|
|                         | ●                                | ●    | ●                | ●    | ●             | ●    | ●         | ●    |
| PROGRAMACIÓN ESTIMADA   | 2023                             | 2024 | 2025             | 2026 | 2027          | 2028 | 2029      | 2030 |
| ACTORES IMPLICADOS      | Ayuntamiento; Servicios Sociales |      |                  |      |               |      |           |      |
| FUENTES DE FINANCIACIÓN | PRTR (22)                        |      |                  |      |               |      |           |      |

**ENCAJE EN AGENDA URBANA ESPAÑOLA**

|                        |  |     |     |     |     |     |     |     |     |      |
|------------------------|--|-----|-----|-----|-----|-----|-----|-----|-----|------|
| OBJETIVO ESTRATÉGICO   | OE6. FOMENTAR LA COHESIÓN SOCIAL Y BUSCAR LA EQUIDAD                                     |     |     |     |     |     |     |     |     |      |
| OBJETIVO ESPECÍFICO    | 6.1. Reducir el riesgo de pobreza y exclusión social en entornos urbanos desfavorecidos. |     |     |     |     |     |     |     |     |      |
| SINERGIAS CON OTROS OE | OE1  | OE2 | OE3 | OE4 | OE5 | OE6 | OE7 | OE8 | OE9 | OE10 |
|                        | ●  | ●   | ●   | ●   | ●   | ●   | ●   | ●   | ●   | ●    |

**ENCAJE EN PLAN DE ACCIÓN LOCAL**

|                             |                        |                    |    |    |    |    |    |                             |    |     |  |
|-----------------------------|------------------------|--------------------|----|----|----|----|----|-----------------------------|----|-----|--|
| RELACIÓN CON DIAGNÓSTICO    | D                      | D3, D4, D5, D6     |    |    |    |    | F  | F2, F3                      |    |     |  |
|                             | A                      | A1, A3, A4, A5, A6 |    |    |    |    | O  | O1, O4                      |    |     |  |
| TIPOLOGÍA                   | Planificación          |                    |    |    |    |    |    |                             |    |     |  |
| CONTRIBUCIÓN A LOS RETOS    | ●                      | R1 Reto climático  |    |    |    |    | ●  | R4 Reto medioambiental      |    |     |  |
|                             | ●                      | R2 Reto económico  |    |    |    |    | ●  | R5 Reto demográfico         |    |     |  |
|                             | ●                      | R3 Reto social     |    |    |    |    | ●  | R6 Reto político y cultural |    |     |  |
| TRAZABILIDAD PARTICIPACIÓN  | P1                     | P2                 | P3 | P4 | P5 | P6 | P7 | P8                          | P9 | P10 |  |
|                             | ●                      | ●                  | ●  | ●  | ●  | ●  | ●  | ●                           | ●  | ●   |  |
| RELACIÓN CON OTRAS ACCIONES | L7: 53, 54, 57, 63, 67 |                    |    |    |    |    |    |                             |    |     |  |

**INDICADORES**

6.1.1. ¿Se encuentran adecuadamente identificados los entornos urbanos que presentan un mayor grado de vulnerabilidad social, económica y ambiental?

6.1.2. Presupuesto invertido en actuaciones destinadas a garantizar la igualdad de oportunidades desde el punto de vista social, económico y ambiental.

**DESCRIPCIÓN**

Programa de formación para la inserción laboral y para el emprendimiento y apoyo tutorizado a proyectos laborales y vitales de personas en situación de vulnerabilidad, especialmente en el grupo de jóvenes.

- Impulsar y apoyar programas de formación para jóvenes, especialmente en idiomas para facilitar la inserción en el sector turístico.
- Medidas para la incorporación de los jóvenes al mercado laboral.
- Acciones de apoyo tutorizado y con seguimiento a jóvenes del municipio para realización de su proyecto personal y/o profesional con afianzamiento de los recursos que existan en el territorio.
- Campañas para atraer nuevos perfiles profesionales al municipio que no estén relacionados con el sector turístico o la pesca. Incentivar la vuelta de los universitarios.

**ACTIVIDADES A DESARROLLAR**

1. Proceso de articulación con dispositivos de empleo y servicios sociales y empresas; diagnóstico multiactoral, detección de carencias y oportunidades.
2. Diseño del programa: Orientación, formación, apoyo y seguimiento a proyectos laborales.
3. Dotación de recursos técnicos y económicos.
4. Puesta en marcha.

**CARACTERIZACIÓN**

|                         |  |                  |      |               |      |           |      |      |
|-------------------------|--|------------------|------|---------------|------|-----------|------|------|
| GRADO DE DESARROLLO     | No iniciada  | Trabajos previos |      | En desarrollo |      | Realizada |      |      |
|                         | ●  | ●                |      | ●             |      | ●         |      |      |
| PROGRAMACIÓN ESTIMADA   | 2023   | 2024             | 2025 | 2026          | 2027 | 2028      | 2029 | 2030 |
|                         | ●  | ●                | ●    | ●             | ●    | ●         | ●    | ●    |
| ACTORES IMPLICADOS      | Ayuntamiento, asociaciones, Junta de Andalucía, Diputación |                  |      |               |      |           |      |      |
| FUENTES DE FINANCIACIÓN | PRTR (3,20,22)   |                  |      |               |      |           |      |      |

**ENCAJE EN AGENDA URBANA ESPAÑOLA**

|                       |  |     |     |     |     |     |     |     |     |      |
|-----------------------|--|-----|-----|-----|-----|-----|-----|-----|-----|------|
| OBJETIVO ESTRATÉGICO  | OE6. FOMENTAR LA COHESIÓN SOCIAL Y BUSCAR LA EQUIDAD                                     |     |     |     |     |     |     |     |     |      |
| OBJETIVO ESPECÍFICO   | 6.1. Reducir el riesgo de pobreza y exclusión social en entornos urbanos desfavorecidos. |     |     |     |     |     |     |     |     |      |
| SINERGIA CON OTROS OE | OE1  | OE2 | OE3 | OE4 | OE5 | OE6 | OE7 | OE8 | OE9 | OE10 |
|                       | ●  | ●   | ●   | ●   | ●   | ●   | ●   | ●   | ●   | ●    |

**ENCAJE EN PLAN DE ACCIÓN LOCAL**

|                             |                        |                    |    |    |    |    |    |                             |    |     |  |
|-----------------------------|------------------------|--------------------|----|----|----|----|----|-----------------------------|----|-----|--|
| RELACIÓN CON DIAGNÓSTICO    | D                      | D3, D4, D5, D6     |    |    |    |    | F  | F2, F3                      |    |     |  |
|                             | A                      | A1, A3, A4, A5, A6 |    |    |    |    | O  | O1, O4                      |    |     |  |
| TIPOLOGÍA                   | Programa               |                    |    |    |    |    |    |                             |    |     |  |
| CONTRIBUCIÓN A LOS RETOS    | ●                      | R1 Reto climático  |    |    |    |    | ●  | R4 Reto medioambiental      |    |     |  |
|                             | ●                      | R2 Reto económico  |    |    |    |    | ●  | R5 Reto demográfico         |    |     |  |
|                             | ●                      | R3 Reto social     |    |    |    |    | ●  | R6 Reto político y cultural |    |     |  |
| TRAZABILIDAD PARTICIPACIÓN  | P1                     | P2                 | P3 | P4 | P5 | P6 | P7 | P8                          | P9 | P10 |  |
|                             | ●                      | ●                  | ●  | ●  | ●  | ●  | ●  | ●                           | ●  | ●   |  |
| RELACIÓN CON OTRAS ACCIONES | L7: 53, 54, 57, 63, 67 |                    |    |    |    |    |    |                             |    |     |  |

**INDICADORES**

6.2.1. ¿Se dispone de un Plan o Estrategia a nivel local para garantizar la igualdad de oportunidades, el acceso al mercado de trabajo y la vida pública en condiciones de igualdad?

6.2.3. Presupuesto invertido en actuaciones destinadas a garantizar la igualdad de oportu

**DESCRIPCIÓN**

Desarrollar un estudio estratégico municipal de regeneración y rehabilitación residencial de barrios y/o áreas con población en situación de vulnerabilidad. Vincular las operaciones urbanísticas de regeneración urbana a programas sociales educativos y laborales. Propiciar la implantación de otros usos compatibles con el residencial de manera que se impulse la formación de barrios multifuncionales.

- Crear un grupo de colaboración de los diferentes agentes participantes.
- Crear mesas de participación ciudadana con los residentes para determinar las problemáticas específicas.
- Desarrollo de proyectos o acciones pilotos.

**ACTIVIDADES A DESARROLLAR**

1. Estudio e identificación de entornos residenciales en situación de vulnerabilidad urbana.
2. Diagnóstico del estado del parque residencial, así como de sus entornos urbanos.
3. Inventario de las actuaciones que son necesarias llevar a cabo y concretando aquellas que son más prioritarias.
4. Definir el plan de etapas en las que se van a llevar a cabo las actuaciones.
5. Comenzar con el piloto de las barriadas de Jesús del Gran Poder y El Rocío.

**CARACTERIZACIÓN**

| GRADO DE DESARROLLO     | No iniciada  | Trabajos previos |      | En desarrollo |      | Realizada |      |      |
|-------------------------|--|------------------|------|---------------|------|-----------|------|------|
|                         | ●  | ●                | ●    | ●             | ●    | ●         | ●    |      |
| PROGRAMACIÓN ESTIMADA   | 2023   | 2024             | 2025 | 2026          | 2027 | 2028      | 2029 | 2030 |
|                         | ●  | ●                | ●    | ●             | ●    | ●         | ●    | ●    |
| ACTORES IMPLICADOS      | Servicios sociales. Residententes. Empleo. Urbanismo. Educación. |                  |      |               |      |           |      |      |
| FUENTES DE FINANCIACIÓN | PRTR (2)   |                  |      |               |      |           |      |      |

**ENCAJE EN AGENDA URBANA ESPAÑOLA**

|                       |  |     |     |     |     |     |     |     |     |      |
|-----------------------|--|-----|-----|-----|-----|-----|-----|-----|-----|------|
| OBJETIVO ESTRATÉGICO  | OE6. FOMENTAR LA COHESIÓN SOCIAL Y BUSCAR LA EQUIDAD                                     |     |     |     |     |     |     |     |     |      |
| OBJETIVO ESPECÍFICO   | 6.1. Reducir el riesgo de pobreza y exclusión social en entornos urbanos desfavorecidos. |     |     |     |     |     |     |     |     |      |
| SINERGIA CON OTROS OE | OE1  | OE2 | OE3 | OE4 | OE5 | OE6 | OE7 | OE8 | OE9 | OE10 |
|                       | ●  | ●   | ●   | ●   | ●   | ●   | ●   | ●   | ●   | ●    |

**ENCAJE EN PLAN DE ACCIÓN LOCAL**

|                             |  |                    |    |    |    |    |                             |    |    |     |
|-----------------------------|--|--------------------|----|----|----|----|-----------------------------|----|----|-----|
| RELACIÓN CON DIAGNÓSTICO    | D                                      | D3, D4, D5, D6     |    |    |    | F  | F2, F3                      |    |    |     |
|                             | A                                      | A1, A3, A4, A5, A6 |    |    |    | O  | O1, O4                      |    |    |     |
| TIPOLOGÍA                   | Planificación                          |                    |    |    |    |    |                             |    |    |     |
| CONTRIBUCIÓN A LOS RETOS    | ●                                      | R1 Reto climático  |    |    |    | ●  | R4 Reto medioambiental      |    |    |     |
|                             | ●                                      | R2 Reto económico  |    |    |    | ●  | R5 Reto demográfico         |    |    |     |
|                             | ●                                      | R3 Reto social     |    |    |    | ●  | R6 Reto político y cultural |    |    |     |
| TRAZABILIDAD PARTICIPACIÓN  | P1                                     | P2                 | P3 | P4 | P5 | P6 | P7                          | P8 | P9 | P10 |
|                             | ●                                      | ●                  | ●  | ●  | ●  | ●  | ●                           | ●  | ●  | ●   |
| RELACIÓN CON OTRAS ACCIONES | L8: 55, 56, 77, 78, 79, 80, 82, 83, 84 |                    |    |    |    |    |                             |    |    |     |

**INDICADORES**

6.1.2. Presupuesto invertido en actuaciones realizadas en barrios vulnerables desde el punto de vista social, económico y medioambiental

**DESCRIPCIÓN**

Esta acción consiste en la delimitación y captación de fondos para la rehabilitación de barrios en situación de vulnerabilidad. Se adscribe al programa del mismo nombre del PRTR, componente 2, al cual se ha solicitado ya el proyecto de un ámbito de rehabilitación residencial en dos barriadas: El Rocío y Jesús del Gran Poder.

Entre las acciones a considerar:

- Hacer un diagnóstico demográfico, social, económico y de la edificación.
- Estudio de las necesidades de intervención en las edificaciones residenciales y definir aquellas que van a ser subvencionables.
- Estudio de la viabilidad técnica, económica y de la consecución de los objetivos.
- Cumplimiento del ahorro energético.
- Determinar el modelo de gestión, los agentes intervinientes y la programación de las actuaciones. Concretar las diferentes vías de financiación de esta acción.
- Creación de una oficina de impulso a la rehabilitación.
- Diseño y ejecución de los proyectos.

**ACTIVIDADES A DESARROLLAR**

1. Creación de la Oficina de Rehabilitación, Vivienda y Desarrollo comunitario.
2. Formulación de proyectos de Entornos Residenciales de Rehabilitación Programada, con los siguientes pasos:
  - a) Delimitación cartográfica del ERRP y diagnóstico previo
  - b) Memoria-programa que describa las actuaciones, su viabilidad y gestión
  - c) Encargo para asistencia técnica, redacción y ejecución de los proyectos.
5. Seguimiento de las actuaciones en cumplimiento de plazos y objetivos.

**CARACTERIZACIÓN**

| GRADO DE DESARROLLO     | No iniciada   | Trabajos previos |      | En desarrollo |      | Realizada |      |      |
|-------------------------|---|------------------|------|---------------|------|-----------|------|------|
|                         | ●   | ●                | ●    | ●             | ●    | ●         | ●    |      |
| PROGRAMACIÓN ESTIMADA   | 2023  | 2024             | 2025 | 2026          | 2027 | 2028      | 2029 | 2030 |
|                         | ●   | ●                | ●    | ●             | ●    | ●         | ●    | ●    |
| ACTORES IMPLICADOS      | Ayuntamiento. Junta de Andalucía. Administración estatal. |                  |      |               |      |           |      |      |
| FUENTES DE FINANCIACIÓN | PRTR (2)  |                  |      |               |      |           |      |      |

**ENCAJE EN AGENDA URBANA ESPAÑOLA**

|                        |  |     |     |     |     |     |     |     |     |      |
|------------------------|--|-----|-----|-----|-----|-----|-----|-----|-----|------|
| OBJETIVO ESTRATÉGICO   | OE6. FOMENTAR LA COHESIÓN SOCIAL Y BUSCAR LA EQUIDAD                                     |     |     |     |     |     |     |     |     |      |
| OBJETIVO ESPECÍFICO    | 6.1. Reducir el riesgo de pobreza y exclusión social en entornos urbanos desfavorecidos. |     |     |     |     |     |     |     |     |      |
| SINERGIAS CON OTROS OE | OE1  | OE2 | OE3 | OE4 | OE5 | OE6 | OE7 | OE8 | OE9 | OE10 |
|                        | ●  | ●   | ●   | ●   | ●   | ●   | ●   | ●   | ●   | ●    |

**ENCAJE EN PLAN DE ACCIÓN LOCAL**

|                             |  |                   |    |    |    |    |                             |    |    |     |
|-----------------------------|--|-------------------|----|----|----|----|-----------------------------|----|----|-----|
| RELACIÓN CON DIAGNÓSTICO    | D                                      | D1, D2            |    |    |    | F  | F2, F3                      |    |    |     |
|                             | A                                      | A3                |    |    |    | O  | O1, O3, O4                  |    |    |     |
| TIPOLOGÍA                   | Programa                               |                   |    |    |    |    |                             |    |    |     |
| CONTRIBUCIÓN A LOS RETOS    | ●                                      | R1 Reto climático |    |    |    | ●  | R4 Reto medioambiental      |    |    |     |
|                             | ●                                      | R2 Reto económico |    |    |    | ●  | R5 Reto demográfico         |    |    |     |
|                             | ●                                      | R3 Reto social    |    |    |    | ●  | R6 Reto político y cultural |    |    |     |
| TRAZABILIDAD PARTICIPACIÓN  | P1                                     | P2                | P3 | P4 | P5 | P6 | P7                          | P8 | P9 | P10 |
|                             | ●                                      | ●                 | ●  | ●  | ●  | ●  | ●                           | ●  | ●  | ●   |
| RELACIÓN CON OTRAS ACCIONES | L8: 55, 56, 77, 78, 79, 80, 82, 83, 84 |                   |    |    |    |    |                             |    |    |     |

**INDICADORES**

6.1.2. Presupuesto invertido en actuaciones realizadas en barrios vulnerables desde el punto de vista social, económico y medioambiental

**DESCRIPCIÓN**

Plan de Igualdad para garantizar la igualdad de oportunidades, el acceso al mercado de trabajo y la vida pública en condiciones de igualdad. Se tendrán en cuenta entre otros los siguientes puntos: formación y empleo, emprendimiento, administración, urbanismo, dispositivos de prevención de la violencia. Participación y presencia equilibrada en órganos de decisión. Consideración de criterios como:

- Crear una mesa con los agentes de desarrollo local
- Análisis y diagnóstico de la situación de la mujer en IC. Detectar las problemáticas diarias a las que se enfrentan para mitigarlas y reconocer sus fortalezas.
- Favorecer presencia de la mujer como Agente de desarrollo en cada uno de los tres grupos motores de la implementación de la Agenda Urbana. Perspectiva transversal.
- Formación específica para mujeres emprendedoras y empresarias, asociaciones).

**ACTIVIDADES A DESARROLLAR**

1. Acuerdos institucionales municipales para impulso de las medidas del plan.
2. Proceso de redacción de Plan de Igualdad y mecanismos de participación.
3. Adopción de medidas contempladas en el Plan.

**CARACTERIZACIÓN**

|                         |  |                  |      |               |      |      |           |      |
|-------------------------|--|------------------|------|---------------|------|------|-----------|------|
| GRADO DE DESARROLLO     | No iniciada  | Trabajos previos |      | En desarrollo |      |      | Realizada |      |
|                         | ●  | ●                | ●    | ●             | ●    | ●    | ●         | ●    |
| PROGRAMACIÓN ESTIMADA   | 2023   | 2024             | 2025 | 2026          | 2027 | 2028 | 2029      | 2030 |
|                         | ●  | ●                | ●    | ●             | ●    | ●    | ●         | ●    |
| ACTORES IMPLICADOS      | Ayuntamiento, Centro de la Mujer, asociaciones de mujeres, empresarias, emprendedoras, estudiantes, ... Diputación |                  |      |               |      |      |           |      |
| FUENTES DE FINANCIACIÓN | PRTR (22)  |                  |      |               |      |      |           |      |

**ENCAJE EN AGENDA URBANA ESPAÑOLA**

|                       |   |     |     |     |     |     |     |     |     |      |
|-----------------------|---|-----|-----|-----|-----|-----|-----|-----|-----|------|
| OBJETIVO ESTRATÉGICO  | OE6. FOMENTAR LA COHESIÓN SOCIAL Y BUSCAR LA EQUIDAD  |     |     |     |     |     |     |     |     |      |
| OBJETIVO ESPECÍFICO   | 6.2. Buscar la igualdad de oportunidades desde una perspectiva de género, edad y capacidad. |     |     |     |     |     |     |     |     |      |
| SINERGIA CON OTROS OE | OE1   | OE2 | OE3 | OE4 | OE5 | OE6 | OE7 | OE8 | OE9 | OE10 |
|                       | ●   | ●   | ●   | ●   | ●   | ●   | ●   | ●   | ●   | ●    |

**ENCAJE EN PLAN DE ACCIÓN LOCAL**

|                             |                        |                    |    |    |    |    |                             |    |    |     |
|-----------------------------|------------------------|--------------------|----|----|----|----|-----------------------------|----|----|-----|
| RELACIÓN CON DIAGNÓSTICO    | D                      | D3; D4; D5; D6     |    |    |    | F  | F1; F2; F3; F4              |    |    |     |
|                             | A                      | A1; A3; A4; A5; A6 |    |    |    | O  | O1                          |    |    |     |
| TIPOLOGÍA                   | Planificación          |                    |    |    |    |    |                             |    |    |     |
| CONTRIBUCIÓN A LOS RETOS    | ●                      | R1 Reto climático  |    |    |    | ●  | R4 Reto medioambiental      |    |    |     |
|                             | ●                      | R2 Reto económico  |    |    |    | ●  | R5 Reto demográfico         |    |    |     |
|                             | ●                      | R3 Reto social     |    |    |    | ●  | R6 Reto político y cultural |    |    |     |
| TRAZABILIDAD PARTICIPACIÓN  | P1                     | P2                 | P3 | P4 | P5 | P6 | P7                          | P8 | P9 | P10 |
|                             | ●                      | ●                  | ●  | ●  | ●  | ●  | ●                           | ●  | ●  | ●   |
| RELACIÓN CON OTRAS ACCIONES | L7: 53, 54, 57, 63, 67 |                    |    |    |    |    |                             |    |    |     |

**INDICADORES**

6.2.1. ¿Se dispone de un Plan o Estrategia a nivel local para garantizar la igualdad de oportunidades, el acceso al mercado de trabajo y la vida pública en condiciones de igualdad?

6.2.3. Presupuesto invertido en actuaciones destinadas a garantizar la igualdad de oportunidades desde el punto de vista social, económico y ambiental.

### DESCRIPCIÓN

Analizar, diagnosticar y planificar el sistema local de cuidados, con especial atención a los cuidados de larga duración, vinculando los distintos perfiles y necesidades de cuidado con el conjunto de espacios habitables y servicios que los soporta.

- Crear mesas de participación ciudadana para analizar y diagnosticar las casuísticas propias de IC en relación al sistema de cuidados.
- Apoyar la "movilidad del cuidado" asegurando que los viajes vinculados al cuidado de otras personas y el mantenimiento del hogar se puedan desarrollar en el menor tiempo posible, en las franjas horarias requeridas y con un coste asumible.
- Actuaciones que fomenten la conciliación laboral (dotación de escuelas infantiles, servicios sociales para ancianos, horarios laborales, etc).
- Visibilizar y sustentar los cuidados como sector económico profesional cualificado.

### ACTIVIDADES A DESARROLLAR

1. Diagnóstico participativo de la situación actual del sistema municipal de cuidados desde la perspectiva de las personas cuidadoras, previo mapeo de actores. Identificar oportunidades, plantear objetivos, líneas de trabajo y primeras acciones.
2. Creación de mecanismo de seguimiento, dotación de estructura de gestión y desarrollo de acciones piloto.
3. Implementación de medidas a medio plazo

### CARACTERIZACIÓN

| GRADO DE DESARROLLO     | No iniciada   | Trabajos previos |      | En desarrollo |      | Realizada |      |      |
|-------------------------|---|------------------|------|---------------|------|-----------|------|------|
|                         | ●   | ●                | ●    | ●             | ●    | ●         | ●    |      |
| PROGRAMACIÓN ESTIMADA   | 2023  | 2024             | 2025 | 2026          | 2027 | 2028      | 2029 | 2030 |
|                         | ●   | ●                | ●    | ●             | ●    | ●         | ●    | ●    |
| ACTORES IMPLICADOS      | Ayuntamiento, CADE, empresas de atención a domicilio, SS.SS., AP Salud, AMAPAS, asociaciones, Diputación, JA. |                  |      |               |      |           |      |      |
| FUENTES DE FINANCIACIÓN | PRTR (22)   |                  |      |               |      |           |      |      |

### ENCAJE EN AGENDA URBANA ESPAÑOLA

|                       |   |     |     |     |     |     |     |     |     |      |
|-----------------------|---|-----|-----|-----|-----|-----|-----|-----|-----|------|
| OBJETIVO ESTRATÉGICO  | OE6. FOMENTAR LA COHESIÓN SOCIAL Y BUSCAR LA EQUIDAD  |     |     |     |     |     |     |     |     |      |
| OBJETIVO ESPECÍFICO   | 6.2. Buscar la igualdad de oportunidades desde una perspectiva de género, edad y capacidad. |     |     |     |     |     |     |     |     |      |
| SINERGIA CON OTROS OE | OE1   | OE2 | OE3 | OE4 | OE5 | OE6 | OE7 | OE8 | OE9 | OE10 |
|                       | ●   | ●   | ●   | ●   | ●   | ●   | ●   | ●   | ●   | ●    |

### ENCAJE EN PLAN DE ACCIÓN LOCAL

|                             |                             |                        |    |    |    |    |                             |    |    |     |
|-----------------------------|-----------------------------|------------------------|----|----|----|----|-----------------------------|----|----|-----|
| RELACIÓN CON DIAGNÓSTICO    | D                           | D1; D2; D3; D4; D5; D6 |    |    |    | F  | F1, F2, F3; F4              |    |    |     |
|                             | A                           | A1; A2; A3; A4; A5; A6 |    |    |    | O  | O1                          |    |    |     |
| TIPOLOGÍA                   | Planificación               |                        |    |    |    |    |                             |    |    |     |
| CONTRIBUCIÓN A LOS RETOS    | ●                           | R1 Reto climático      |    |    |    | ●  | R4 Reto medioambiental      |    |    |     |
|                             | ●                           | R2 Reto económico      |    |    |    | ●  | R5 Reto demográfico         |    |    |     |
|                             | ●                           | R3 Reto social         |    |    |    | ●  | R6 Reto político y cultural |    |    |     |
| TRAZABILIDAD PARTICIPACIÓN  | P1                          | P2                     | P3 | P4 | P5 | P6 | P7                          | P8 | P9 | P10 |
|                             | ●                           | ●                      | ●  | ●  | ●  | ●  | ●                           | ●  | ●  | ●   |
| RELACIÓN CON OTRAS ACCIONES | L13: 58, 59, 60, 61, 62, 91 |                        |    |    |    |    |                             |    |    |     |

### INDICADORES

6.2.1. ¿Se dispone de un Plan o Estrategia a nivel local para garantizar la igualdad de oportunidades, el acceso al mercado de trabajo y la vida pública en condiciones de igualdad?

6.2.3. Presupuesto invertido en actuaciones destinadas a garantizar la igualdad de oportunidades desde el punto de vista social, económico y ambiental.

**DESCRIPCIÓN**

La OMS propuso en 2007 el proyecto “Ciudades amigables con las personas mayores – Age friendly cities”. Su propósito era, y es, ayudar a las ciudades a mirarse desde la perspectiva de las personas mayores, a fin de identificar en qué aspectos y de qué manera pueden ser más “amigables” y disponer de una red adecuada de servicios y espacios cuidadores. La Unión Europea recogió esta propuesta en el marco del envejecimiento activo, sostenible y participativo en la sociedad. La realización del itinerario a seguir en los ámbitos municipales queda recogido en el **Manual para la implantación del proyecto “Ciudades amigables con las personas mayores” en tu comunidad**, sirviendo de referencia para la planificación en Isla Cristina en el diseño de su red de servicios y espacios cuidadores.

**ACTIVIDADES A DESARROLLAR**

1. Planificación:
  - Inventariar y diagnosticar el conjunto de espacios que soportan las tareas de cuidado, ligados a las redes de atención formal e informal.
  - Identificar espacios de oportunidad para la posible ampliación de la red, vinculada a las necesidades y potencialidades detectadas.
  - Proponer y programar proyectos y actuaciones.
2. Implementación de acciones.

**CARACTERIZACIÓN**

| GRADO DE DESARROLLO     | No iniciada  |      | Trabajos previos |      | En desarrollo |      | Realizada |      |
|-------------------------|--|------|------------------|------|---------------|------|-----------|------|
|                         | ●  | ●    | ●                | ●    | ●             | ●    | ●         | ●    |
| PROGRAMACIÓN ESTIMADA   | 2023   | 2024 | 2025             | 2026 | 2027          | 2028 | 2029      | 2030 |
| ACTORES IMPLICADOS      | Ayuntamiento; SS.SS. Comunitarios; AP Salud; Educación |      |                  |      |               |      |           |      |
| FUENTES DE FINANCIACIÓN | PRTR (22)  |      |                  |      |               |      |           |      |

**ENCAJE EN AGENDA URBANA ESPAÑOLA**

|                       |   |     |     |     |     |     |     |     |     |      |
|-----------------------|---|-----|-----|-----|-----|-----|-----|-----|-----|------|
| OBJETIVO ESTRATÉGICO  | OE6. FOMENTAR LA COHESIÓN SOCIAL Y BUSCAR LA EQUIDAD  |     |     |     |     |     |     |     |     |      |
| OBJETIVO ESPECÍFICO   | 6.2. Buscar la igualdad de oportunidades desde una perspectiva de género, edad y capacidad. |     |     |     |     |     |     |     |     |      |
| SINERGIA CON OTROS OE | OE1   | OE2 | OE3 | OE4 | OE5 | OE6 | OE7 | OE8 | OE9 | OE10 |
|                       | ●   | ●   | ●   | ●   | ●   | ●   | ●   | ●   | ●   | ●    |

**ENCAJE EN PLAN DE ACCIÓN LOCAL**

|                             |                             |        |    |    |    |                               |        |    |    |     |
|-----------------------------|-----------------------------|--------|----|----|----|-------------------------------|--------|----|----|-----|
| RELACIÓN CON DIAGNÓSTICO    | D                           | D2     |    |    |    | F                             | F2, F3 |    |    |     |
|                             | A                           | A2, A6 |    |    |    | O                             | O1, O3 |    |    |     |
| TIPOLOGÍA                   | Programa                    |        |    |    |    |                               |        |    |    |     |
| CONTRIBUCIÓN A LOS RETOS    | ● R1 Reto climático         |        |    |    |    | ● R4 Reto medioambiental      |        |    |    |     |
|                             | ● R2 Reto económico         |        |    |    |    | ● R5 Reto demográfico         |        |    |    |     |
|                             | ● R3 Reto social            |        |    |    |    | ● R6 Reto político y cultural |        |    |    |     |
| TRAZABILIDAD PARTICIPACIÓN  | P1                          | P2     | P3 | P4 | P5 | P6                            | P7     | P8 | P9 | P10 |
|                             | ●                           | ●      | ●  | ●  | ●  | ●                             | ●      | ●  | ●  | ●   |
| RELACIÓN CON OTRAS ACCIONES | L13: 58, 59, 60, 61, 62, 91 |        |    |    |    |                               |        |    |    |     |

**INDICADORES**

- 6.2.1. ¿Se dispone de un Plan o Estrategia a nivel local para garantizar la igualdad de oportunidades, el acceso al mercado de trabajo y la vida pública en condiciones de igualdad?
- 6.2.3. Presupuesto invertido en actuaciones destinadas a garantizar la igualdad de oportunidades desde el punto de vista social, económico y ambiental.

**DESCRIPCIÓN**

Todas las personas tenemos dependencia de cuidados de forma continua a lo largo de nuestra vida. Se sabe que con frecuencia en los municipios andaluces esta tarea de cuidar se desempeña en su gran mayoría por mujeres, y también es conocido la repercusión que esta tarea continuada en el tiempo tiene sobre su salud física, emocional y sobre sus oportunidades de desarrollar una vida independiente igual que el resto de sus vecinas y vecinos. Se entiende que un municipio comprometido con los cuidados valorará como un bien en sí mismo servicios que mejoren la vida de estas personas.

- Valoración de la sobrecarga de las personas cuidadoras. Establecer categorías
- Acompañamiento en el abordaje operativo del estrés por sobrecarga en el cuidado
- Elaboración de herramientas personales para el autocuidado

**ACTIVIDADES A DESARROLLAR**

Proporcionar un cupo de plazas en las escuelas infantiles  
 Proporcionar una discriminación positiva a las personas cuidadoras de grandes dependientes y familias monoparentales con hijos para acceder al empleo público municipal y actividades de formación profesional  
 Acuerdos con empresas para trabajos protegidos que permitan la conciliación con las personas a las que cuidan  
 Organizar bancos de tiempo con personas voluntarias que puedan sustituir tramos de horarios  
 Formación en igualdad para compartir las tareas de cuidados hombres y mujeres

**CARACTERIZACIÓN**

| GRADO DE DESARROLLO     | No iniciada                                       |      | Trabajos previos |      | En desarrollo |      | Realizada |      |
|-------------------------|---|------|------------------|------|---------------|------|-----------|------|
|                         | ●   |      | ●                |      | ●             |      | ●         |      |
| PROGRAMACIÓN ESTIMADA   | 2023  | 2024 | 2025             | 2026 | 2027          | 2028 | 2029      | 2030 |
|                         | ●   | ●    | ●                | ●    | ●             | ●    | ●         | ●    |
| ACTORES IMPLICADOS      | Ayuntamiento; SS.SS. Comunitarios; AP Salud; SEPE |      |                  |      |               |      |           |      |
| FUENTES DE FINANCIACIÓN | PRTR (22)   |      |                  |      |               |      |           |      |

**ENCAJE EN AGENDA URBANA ESPAÑOLA**

|                       |   |     |     |     |     |     |     |     |     |      |
|-----------------------|---|-----|-----|-----|-----|-----|-----|-----|-----|------|
| OBJETIVO ESTRATÉGICO  | OE6. FOMENTAR LA COHESIÓN SOCIAL Y BUSCAR LA EQUIDAD  |     |     |     |     |     |     |     |     |      |
| OBJETIVO ESPECÍFICO   | 6.2. Buscar la igualdad de oportunidades desde una perspectiva de género, edad y capacidad. |     |     |     |     |     |     |     |     |      |
| SINERGIA CON OTROS OE | OE1   | OE2 | OE3 | OE4 | OE5 | OE6 | OE7 | OE8 | OE9 | OE10 |
|                       | ●   | ●   | ●   | ●   | ●   | ●   | ●   | ●   | ●   | ●    |

**ENCAJE EN PLAN DE ACCIÓN LOCAL**

|                             |                             |                   |    |    |    |    |                             |    |    |     |
|-----------------------------|-----------------------------|-------------------|----|----|----|----|-----------------------------|----|----|-----|
| RELACIÓN CON DIAGNÓSTICO    | D                           | D2, D3, D4, D5    |    |    |    | F  | F2, F3, F4                  |    |    |     |
|                             | A                           | A1, A2, A3        |    |    |    | O  | O1                          |    |    |     |
| TIPOLOGÍA                   | Programa                    |                   |    |    |    |    |                             |    |    |     |
| CONTRIBUCIÓN A LOS RETOS    | ●                           | R1 Reto climático |    |    |    | ●  | R4 Reto medioambiental      |    |    |     |
|                             | ●                           | R2 Reto económico |    |    |    | ●  | R5 Reto demográfico         |    |    |     |
|                             | ●                           | R3 Reto social    |    |    |    | ●  | R6 Reto político y cultural |    |    |     |
| TRAZABILIDAD PARTICIPACIÓN  | P1                          | P2                | P3 | P4 | P5 | P6 | P7                          | P8 | P9 | P10 |
|                             | ●                           | ●                 | ●  | ●  | ●  | ●  | ●                           | ●  | ●  | ●   |
| RELACIÓN CON OTRAS ACCIONES | L13: 58, 59, 60, 61, 62, 91 |                   |    |    |    |    |                             |    |    |     |

**INDICADORES**

6.2.1. ¿Se dispone de un Plan o Estrategia a nivel local para garantizar la igualdad de oportunidades, el acceso al mercado de trabajo y la vida pública en condiciones de igualdad?

6.2.3. Presupuesto invertido en actuaciones destinadas a garantizar la igualdad de oportunidades desde el punto de vista social, económico y ambiental.

**DESCRIPCIÓN**

En recientes iniciativas de ciudades comprometidas con el trabajo comunitario se han desarrollado Encuentros-semillero sobre innovación social comunitaria e intergeneracional, con alto rendimiento y ofertando pilotos a replicar. Se trata de convocar a personas y representantes de entidades sociales interesadas en el trabajo intergeneracional para pensar conjuntamente y concretar cuáles son las claves fundamentales y distintivas del uso de una perspectiva intergeneracional en la mejora de nuestras comunidades urbanas. Se parte de criterios de colaboración para pensar las maneras en que el enfoque intergeneracional puede ayudar a innovar el trabajo comunitario, y conectar los esfuerzos al respecto, con el fin de aumentar el potencial actual de ese trabajo.

**ACTIVIDADES A DESARROLLAR**

1. Mapeo de iniciativas y diagnóstico de necesidades.
2. Inventariar posibles espacios y recursos públicos potenciales. Aprovechar oportunidades de financiación europea para ampliación de parque público de locales y espacios.
3. Diseño de proyectos y ofertas concretas.

**CARACTERIZACIÓN**

| GRADO DE DESARROLLO     | No iniciada                                       |      | Trabajos previos |      | En desarrollo |      | Realizada |      |
|-------------------------|---|------|------------------|------|---------------|------|-----------|------|
|                         | ●   | ●    | ●                | ●    | ●             | ●    | ●         | ●    |
| PROGRAMACIÓN ESTIMADA   | 2023  | 2024 | 2025             | 2026 | 2027          | 2028 | 2029      | 2030 |
|                         | ●   | ●    | ●                | ●    | ●             | ●    | ●         | ●    |
| ACTORES IMPLICADOS      | Ayuntamiento; SS.SS. Comunitarios; AP Salud; SEPE |      |                  |      |               |      |           |      |
| FUENTES DE FINANCIACIÓN | PRTR (22)   |      |                  |      |               |      |           |      |

**ENCAJE EN AGENDA URBANA ESPAÑOLA**

|                       |   |     |     |     |     |     |     |     |     |      |   |
|-----------------------|---|-----|-----|-----|-----|-----|-----|-----|-----|------|---|
| OBJETIVO ESTRATÉGICO  | OE6. FOMENTAR LA COHESIÓN SOCIAL Y BUSCAR LA EQUIDAD  |     |     |     |     |     |     |     |     |      |   |
| OBJETIVO ESPECÍFICO   | 6.2. Buscar la igualdad de oportunidades desde una perspectiva de género, edad y capacidad. |     |     |     |     |     |     |     |     |      |   |
| SINERGIA CON OTROS OE | OE1   | OE2 | OE3 | OE4 | OE5 | OE6 | OE7 | OE8 | OE9 | OE10 |   |
|                       | ●   | ●   | ●   | ●   | ●   | ●   | ●   | ●   | ●   | ●    | ● |

**ENCAJE EN PLAN DE ACCIÓN LOCAL**

|                             |                             |                   |    |    |    |    |    |                             |    |     |   |
|-----------------------------|-----------------------------|-------------------|----|----|----|----|----|-----------------------------|----|-----|---|
| RELACIÓN CON DIAGNÓSTICO    | D                           | D3, D4, D6        |    |    |    |    | F  | F1, F3, F4                  |    |     |   |
|                             | A                           | A1, A5, A6        |    |    |    |    | O  | O1                          |    |     |   |
| TIPOLOGÍA                   | Acción piloto               |                   |    |    |    |    |    |                             |    |     |   |
| CONTRIBUCIÓN A LOS RETOS    | ●                           | R1 Reto climático |    |    |    |    | ●  | R4 Reto medioambiental      |    |     |   |
|                             | ●                           | R2 Reto económico |    |    |    |    | ●  | R5 Reto demográfico         |    |     |   |
|                             | ●                           | R3 Reto social    |    |    |    |    | ●  | R6 Reto político y cultural |    |     |   |
| TRAZABILIDAD PARTICIPACIÓN  | P1                          | P2                | P3 | P4 | P5 | P6 | P7 | P8                          | P9 | P10 |   |
|                             | ●                           | ●                 | ●  | ●  | ●  | ●  | ●  | ●                           | ●  | ●   | ● |
| RELACIÓN CON OTRAS ACCIONES | L13: 58, 59, 60, 61, 62, 91 |                   |    |    |    |    |    |                             |    |     |   |

**INDICADORES**

IL. ¿Se ha hecho un mapeo de iniciativas y un diagnóstico de necesidades? (SI/NO) IL. ¿Se dispone de un inventario de espacios y recursos públicos potenciales para la realización de iniciativas intergeneracionales? (SI/NO)

IL. ¿Existe disponibilidad de financiación europea para ampliación del parque público de locales y espacios? (SI/NO)

IL: Porcentaje del presupuesto obtenido a partir de financiación europea

IL. ¿se han convocado a personas y representantes de entidades sociales interesadas en el trabajo intergeneracional para pensar en las claves fundamentales de mejora de las comunidades urbanas? (SI/NO)

**DESCRIPCIÓN**

Nuevo equipamiento de formación que compatibilice el uso matinal con ciclos de formación profesional con aulario para la educación de adultos en horario vespertino. La Educación Permanente para adultos en Andalucía está estructurada en varias actuaciones que tratan de cubrir las diferentes necesidades del alumnado. Estos planes educativos ofrecen formación sobre aspectos muy diversos (uso básico de lengua extranjera, las TIC, así como con el fomento de la cultura emprendedora o la interculturalidad. Los ciclos formativos están compuestos por un conjunto de módulos de duración variable que pueden acreditarse de forma individual. De ese modo, las personas adultas pueden realizar matrículas parciales que le aportan una mayor flexibilidad en sus estudios, cursando módulos independientes o accediendo a las acreditaciones mediante distintas combinaciones de estudios y pruebas libres.

**ACTIVIDADES A DESARROLLAR**

1. Diseño y planificación del centro y sus necesidades de uso
2. Elaboración de itinerarios adaptativos según los colectivos demandantes
3. Elección de temáticas de formación relacionadas con la actividad del municipio
4. Adecuación de profesionales con capacidades específicas para abordar la integración e itinerarios particularizados
5. Diseño de currículo innovador y comprensivo

**CARACTERIZACIÓN**

|                                |  |                  |      |               |      |           |      |      |
|--------------------------------|--|------------------|------|---------------|------|-----------|------|------|
| <b>GRADO DE DESARROLLO</b>     | No iniciada  | Trabajos previos |      | En desarrollo |      | Realizada |      |      |
|                                | ●  | ●                | ●    | ●             | ●    | ●         | ●    |      |
| <b>PROGRAMACIÓN ESTIMADA</b>   | 2023   | 2024             | 2025 | 2026          | 2027 | 2028      | 2029 | 2030 |
|                                | ●  | ●                | ●    | ●             | ●    | ●         | ●    | ●    |
| <b>ACTORES IMPLICADOS</b>      | Ayuntamiento; SS.SS. Comunitarios; AP Salud; Educación |                  |      |               |      |           |      |      |
| <b>FUENTES DE FINANCIACIÓN</b> | PRTR (22)  |                  |      |               |      |           |      |      |

**ENCAJE EN AGENDA URBANA ESPAÑOLA**

|                              |   |     |     |     |     |     |     |     |     |      |
|------------------------------|---|-----|-----|-----|-----|-----|-----|-----|-----|------|
| <b>OBJETIVO ESTRATÉGICO</b>  | OE6. FOMENTAR LA COHESIÓN SOCIAL Y BUSCAR LA EQUIDAD  |     |     |     |     |     |     |     |     |      |
| <b>OBJETIVO ESPECÍFICO</b>   | 6.2. Buscar la igualdad de oportunidades desde una perspectiva de género, edad y capacidad. |     |     |     |     |     |     |     |     |      |
| <b>SINERGIA CON OTROS OE</b> | OE1   | OE2 | OE3 | OE4 | OE5 | OE6 | OE7 | OE8 | OE9 | OE10 |
|                              | ●   | ●   | ●   | ●   | ●   | ●   | ●   | ●   | ●   | ●    |

**ENCAJE EN PLAN DE ACCIÓN LOCAL**

|                                    |                             |                   |    |    |    |    |                             |    |    |     |
|------------------------------------|-----------------------------|-------------------|----|----|----|----|-----------------------------|----|----|-----|
| <b>RELACIÓN CON DIAGNÓSTICO</b>    | D                           | D3, D5, D6        |    |    |    | F  | F1, F3, F4                  |    |    |     |
|                                    | A                           | A1, A5, A6        |    |    |    | O  | O1                          |    |    |     |
| <b>TIPOLOGÍA</b>                   | Acción singular             |                   |    |    |    |    |                             |    |    |     |
| <b>CONTRIBUCIÓN A LOS RETOS</b>    | ●                           | R1 Reto climático |    |    |    | ●  | R4 Reto medioambiental      |    |    |     |
|                                    | ●                           | R2 Reto económico |    |    |    | ●  | R5 Reto demográfico         |    |    |     |
|                                    | ●                           | R3 Reto social    |    |    |    | ●  | R6 Reto político y cultural |    |    |     |
| <b>TRAZABILIDAD PARTICIPACIÓN</b>  | P1                          | P2                | P3 | P4 | P5 | P6 | P7                          | P8 | P9 | P10 |
|                                    | ●                           | ●                 | ●  | ●  | ●  | ●  | ●                           | ●  | ●  | ●   |
| <b>RELACIÓN CON OTRAS ACCIONES</b> | L13: 58, 59, 60, 61, 62, 91 |                   |    |    |    |    |                             |    |    |     |

**INDICADORES**

6.2.1. ¿Se dispone de un Plan o Estrategia a nivel local para garantizar la igualdad de oportunidades, el acceso al mercado de trabajo y la vida pública en condiciones de igualdad?

6.2.3. Presupuesto invertido en actuaciones destinadas a garantizar la igualdad de oportunidades desde el punto de vista social, económico y ambiental.

## Centro de dinamización y participación juvenil. Promover la cultura, la participación y el ocio seguro para jóvenes

### DESCRIPCIÓN

Recuperación, adaptación y utilización de instalaciones municipales infrautilizadas para usos comunitarios, entre los que figuren las actividades de dinamización y participación juvenil, dotando de autonomía relacional a los jóvenes, dando cabida al seguimiento de programas iniciados años atrás (Red Creando Futuro) posibilitando:

- \_itinerarios formativos en Educación para la Participación
- \_Incrementar la autonomía de las personas jóvenes
- \_Mejorar las capacidades de los jóvenes para el trabajo grupal, la acción colectiva y el reconocimiento de su realidad
- \_Favorecer la participación articulada de las personas jóvenes en la vida social de su localidad
- \_Promover experiencias de aprendizaje cooperativo y en valores

### ACTIVIDADES A DESARROLLAR

1. Reconocimiento de las líneas prioritarias de intervención; cultura (literatura, teatro, poesía, artes escénicas...); ocio (festivales, talleres, intercambios...); deporte (espacios cotidianos, ligas y campeonatos, entrenamientos...)
2. Planificación participada de las actividades
3. Calendarización anual de actividades
4. Seguimiento y evaluación

### CARACTERIZACIÓN

| GRADO DE DESARROLLO     | No iniciada                       | Trabajos previos |      |      |      | En desarrollo |      | Realizada |  |
|-------------------------|-----------------------------------|------------------|------|------|------|---------------|------|-----------|--|
|                         | ●                                 | ●                | ●    | ●    | ●    | ●             | ●    | ●         |  |
| PROGRAMACIÓN ESTIMADA   | 2023                              | 2024             | 2025 | 2026 | 2027 | 2028          | 2029 | 2030      |  |
|                         | ●                                 | ●                | ●    | ●    | ●    | ●             | ●    | ●         |  |
| ACTORES IMPLICADOS      | Ayuntamiento; SS.SS. Comunitarios |                  |      |      |      |               |      |           |  |
| FUENTES DE FINANCIACIÓN | Ayuntamiento; SS.SS. Comunitarios |                  |      |      |      |               |      |           |  |

### ENCAJE EN AGENDA URBANA ESPAÑOLA

|                       |   |     |     |     |     |     |     |     |     |      |
|-----------------------|---|-----|-----|-----|-----|-----|-----|-----|-----|------|
| OBJETIVO ESTRATÉGICO  | OE6. FOMENTAR LA COHESIÓN SOCIAL Y BUSCAR LA EQUIDAD  |     |     |     |     |     |     |     |     |      |
| OBJETIVO ESPECÍFICO   | 6.2. Buscar la igualdad de oportunidades desde una perspectiva de género, edad y capacidad. |     |     |     |     |     |     |     |     |      |
| SINERGIA CON OTROS OE | OE1   | OE2 | OE3 | OE4 | OE5 | OE6 | OE7 | OE8 | OE9 | OE10 |
|                       | ●   | ●   | ●   | ●   | ●   | ●   | ●   | ●   | ●   | ●    |

### ENCAJE EN PLAN DE ACCIÓN LOCAL

|                             |                        |                   |    |    |    |    |                             |    |    |     |
|-----------------------------|------------------------|-------------------|----|----|----|----|-----------------------------|----|----|-----|
| RELACIÓN CON DIAGNÓSTICO    | D                      | D3, D5            |    |    |    | F  | F1, F2, F3, F4              |    |    |     |
|                             | A                      | A1, A3, A5        |    |    |    | O  | O1                          |    |    |     |
| TIPOLOGÍA                   | Acción singular        |                   |    |    |    |    |                             |    |    |     |
| CONTRIBUCIÓN A LOS RETOS    | ●                      | R1 Reto climático |    |    |    | ●  | R4 Reto medioambiental      |    |    |     |
|                             | ●                      | R2 Reto económico |    |    |    | ●  | R5 Reto demográfico         |    |    |     |
|                             | ●                      | R3 Reto social    |    |    |    | ●  | R6 Reto político y cultural |    |    |     |
| TRAZABILIDAD PARTICIPACIÓN  | P1                     | P2                | P3 | P4 | P5 | P6 | P7                          | P8 | P9 | P10 |
|                             | ●                      | ●                 | ●  | ●  | ●  | ●  | ●                           | ●  | ●  | ●   |
| RELACIÓN CON OTRAS ACCIONES | L7: 53, 54, 57, 63, 67 |                   |    |    |    |    |                             |    |    |     |

### INDICADORES

6.2.1. ¿Se dispone de un Plan o Estrategia a nivel local para garantizar la igualdad de oportunidades, el acceso al mercado de trabajo y la vida pública en condiciones de igualdad?

6.2.3. Presupuesto invertido en actuaciones destinadas a garantizar la igualdad de oportunidades desde el punto de vista social, económico y ambiental.

**DESCRIPCIÓN**

Identificar los nichos de actividad que resulten del estudio del potencial de los recursos del territorio, así como los sectores de empleo emergentes en el ámbito de la transición ecológica y social de la economía, y en función de ello orientar y diseñar itinerarios de formación profesional adaptada a dichos perfiles para el empleo y el emprendimiento, especialmente a jóvenes.

- Elaboración de itinerarios adaptativos de empleo y formación profesional.
- Impulsar la capacitación y en particular la formación profesional hacia los nuevos nichos de empleo, focalizando en la inclusión laboral de jóvenes y mujeres.
- Convenios buscando sinergias con empresas locales para el impulso del empleo.
- Apoyo económico y asesoramiento técnico para emprender nuevos negocios orientados a la transición ecológica, social y digital.
- Promover colaboraciones con universidades y Diputación de Huelva para el apoyo a la creación de nuevas empresas públicas/privadas en el sector energético, economía circular y turismo.

**ACTIVIDADES A DESARROLLAR**

1. Dotación y conformación de equipo de trabajo o consultoría
2. Proceso de elaboración de planificación estratégica de la promoción de empleo local a partir de los recursos del territorio y de los sectores emergentes relacionados con la transición ecológica e inclusiva de la economía y la digitalización.
3. Diseño y promoción de itinerarios formativos, apoyo y asesoría a iniciativas profesionales
4. Oferta reglada de formación profesional y convenios con empresas locales.

**CARACTERIZACIÓN**

|                                |                                       |                  |      |               |      |           |      |      |
|--------------------------------|---------------------------------------|------------------|------|---------------|------|-----------|------|------|
| <b>GRADO DE DESARROLLO</b>     | No iniciada                           | Trabajos previos |      | En desarrollo |      | Realizada |      |      |
|                                | ●                                     | ●                | ●    | ●             | ●    | ●         | ●    |      |
| <b>PROGRAMACIÓN ESTIMADA</b>   | 2023                                  | 2024             | 2025 | 2026          | 2027 | 2028      | 2029 | 2030 |
|                                | ●                                     | ●                | ●    | ●             | ●    | ●         | ●    | ●    |
| <b>ACTORES IMPLICADOS</b>      | Ayuntamiento; Diputación; Empresarios |                  |      |               |      |           |      |      |
| <b>FUENTES DE FINANCIACIÓN</b> | PRTR (3,14,20,22,23)                  |                  |      |               |      |           |      |      |

**ENCAJE EN AGENDA URBANA ESPAÑOLA**

|                              |  |     |     |     |     |     |     |     |     |      |
|------------------------------|--|-----|-----|-----|-----|-----|-----|-----|-----|------|
| <b>OBJETIVO ESTRATÉGICO</b>  | OE7. IMPULSAR Y FAVORECER LA ECONOMÍA URBANA   |     |     |     |     |     |     |     |     |      |
| <b>OBJETIVO ESPECÍFICO</b>   | 7.1. Buscar la productividad local, la generación de empleo y la dinamización y diversificación de la actividad económica. |     |     |     |     |     |     |     |     |      |
| <b>SINERGIA CON OTROS OE</b> | OE1  | OE2 | OE3 | OE4 | OE5 | OE6 | OE7 | OE8 | OE9 | OE10 |
|                              | ●  | ●   | ●   | ●   | ●   | ●   | ●   | ●   | ●   | ●    |

**ENCAJE EN PLAN DE ACCIÓN LOCAL**

|                                    |                                |                    |    |    |    |    |    |                             |    |     |  |
|------------------------------------|--------------------------------|--------------------|----|----|----|----|----|-----------------------------|----|-----|--|
| <b>RELACIÓN CON DIAGNÓSTICO</b>    | D                              | D1, D2, D3, D4, D6 |    |    |    |    | F  | F1, F2, F3, F4, F5, F6, F7  |    |     |  |
|                                    | A                              | A1, A2, A4, A5, A6 |    |    |    |    | O  | O1, O2, O4                  |    |     |  |
| <b>TIPOLOGÍA</b>                   | Planificación                  |                    |    |    |    |    |    |                             |    |     |  |
| <b>CONTRIBUCIÓN A LOS RETOS</b>    | ●                              | R1 Reto climático  |    |    |    |    | ●  | R4 Reto medioambiental      |    |     |  |
|                                    | ●                              | R2 Reto económico  |    |    |    |    | ●  | R5 Reto demográfico         |    |     |  |
|                                    | ●                              | R3 Reto social     |    |    |    |    | ●  | R6 Reto político y cultural |    |     |  |
| <b>TRAZABILIDAD PARTICIPACIÓN</b>  | P1                             | P2                 | P3 | P4 | P5 | P6 | P7 | P8                          | P9 | P10 |  |
|                                    | ●                              | ●                  | ●  | ●  | ●  | ●  | ●  | ●                           | ●  | ●   |  |
| <b>RELACIÓN CON OTRAS ACCIONES</b> | L5: 64, 70, 71, 72, 73, 74, 76 |                    |    |    |    |    |    |                             |    |     |  |

**INDICADORES**

7.1.1. ¿Se dispone de planes de mejora de la economía y competitividad local, o instrumentos equivalentes, que recojan actuaciones en materia de empleo y actividad económica?

**DESCRIPCIÓN**

Programa para articular actuaciones vinculadas a mejorar la competitividad de los comercios en general, en línea con las Actuaciones de apoyo a la competitividad del Ministerio de industria, comercio y turismo, haciendo énfasis en su digitalización y adaptación a nuevas tecnologías y hábitos de consumo, la promoción y dinamización de zonas y actividades comerciales, la formación en diferentes competencias de interés, y la mejora de la competitividad de las áreas comerciales urbanas.

**ACTIVIDADES A DESARROLLAR**

1. Campaña municipal de refuerzo y apoyo al comercio de cercanía
2. Itinerarios para elaboración de convenios con la Cámara de comercio, para apoyo a comercio minorista
3. Seguimiento de ayudas al comercio. Junta de Andalucía
4. Organización Centro comercial abierto
5. Promoción de productos propios

**CARACTERIZACIÓN**

| GRADO DE DESARROLLO     | No iniciada                                 | Trabajos previos |      | En desarrollo |      | Realizada |      |      |
|-------------------------|---|------------------|------|---------------|------|-----------|------|------|
|                         | ●   | ●                |      | ●             |      | ●         |      |      |
| PROGRAMACIÓN ESTIMADA   | 2023  | 2024             | 2025 | 2026          | 2027 | 2028      | 2029 | 2030 |
|                         | ●   | ●                | ●    | ●             | ●    | ●         | ●    | ●    |
| ACTORES IMPLICADOS      | Ayuntamiento, Cámara comercio, Comerciantes |                  |      |               |      |           |      |      |
| FUENTES DE FINANCIACIÓN | PRTR (11)                                   |                  |      |               |      |           |      |      |

**ENCAJE EN AGENDA URBANA ESPAÑOLA**

| OBJETIVO ESTRATÉGICO  | OE7. IMPULSAR Y FAVORECER LA ECONOMÍA URBANA   |     |     |     |     |     |     |     |     |      |
|-----------------------|--|-----|-----|-----|-----|-----|-----|-----|-----|------|
| OBJETIVO ESPECÍFICO   | 7.1. Buscar la productividad local, la generación de empleo y la dinamización y diversificación de la actividad económica. |     |     |     |     |     |     |     |     |      |
| SINERGIA CON OTROS OE | OE1  | OE2 | OE3 | OE4 | OE5 | OE6 | OE7 | OE8 | OE9 | OE10 |
|                       | ●  | ●   | ●   | ●   | ●   | ●   | ●   | ●   | ●   | ●    |

**ENCAJE EN PLAN DE ACCIÓN LOCAL**

| RELACIÓN CON DIAGNÓSTICO    | D                   | D1, D3, D4, D5, D6, D7 |    |    |    |                               | F  | F1, F2, F6 |    |     |
|-----------------------------|---------------------|------------------------|----|----|----|-------------------------------|----|------------|----|-----|
|                             | A                   | A5; A6                 |    |    |    |                               | O  | O2; O4     |    |     |
| TIPOLOGÍA                   | Programa            |                        |    |    |    |                               |    |            |    |     |
| CONTRIBUCIÓN A LOS RETOS    | ● R1 Reto climático |                        |    |    |    | ● R4 Reto medioambiental      |    |            |    |     |
|                             | ● R2 Reto económico |                        |    |    |    | ● R5 Reto demográfico         |    |            |    |     |
|                             | ● R3 Reto social    |                        |    |    |    | ● R6 Reto político y cultural |    |            |    |     |
| TRAZABILIDAD PARTICIPACIÓN  | P1                  | P2                     | P3 | P4 | P5 | P6                            | P7 | P8         | P9 | P10 |
|                             | ●                   | ●                      | ●  | ●  | ●  | ●                             | ●  | ●          | ●  | ●   |
| RELACIÓN CON OTRAS ACCIONES | L6: 65, 69, 75      |                        |    |    |    |                               |    |            |    |     |

**INDICADORES**

7.1.1. ¿Se dispone de planes de mejora de la economía y competitividad local, o instrumentos equivalentes, que recojan actuaciones en materia de empleo y actividad económica?

7.1.2. Presupuesto de las actuaciones previstas para la dinamización del comercio e industria local y de impulso de la actividad turística sostenible.

**DESCRIPCIÓN**

Propuesta de recuperación y reutilización de edificios públicos infrautilizados para la promoción de trabajo colaborativo, compartido y co-creativo, en la línea marcada por Econcult en Espacio para la Innovación, la creatividad y la cultura, donde se trata: la vuelta al espacio público como reacción a su progresiva desmantelación, la gestión del patrimonio construido y el valor del uso frente al contenedor cultural de nueva planta, la importancia de la implicación de los usuarios en los procesos y la ampliación de las formas de participación, el valor del trayecto previo a la obtención de resultados, el valor del intercambio disciplinar y las posibilidades que abre la cultura como instrumento de desarrollo urbano.

**ACTIVIDADES A DESARROLLAR**

1. Mapa de espacios y edificios públicos infrautilizados y privados con posibilidad de cesión (SIG municipal). Caracterización según idoneidad de uso
2. Compromiso municipal de cesión de uso
3. Habilitación estructural y habitacional
4. Planificación de actividades y calendarización de eventos
5. Difusión y comunicación de actividades

**CARACTERIZACIÓN**

|                         |                            |                  |      |               |      |           |      |      |
|-------------------------|----------------------------|------------------|------|---------------|------|-----------|------|------|
| GRADO DE DESARROLLO     | No iniciada                | Trabajos previos |      | En desarrollo |      | Realizada |      |      |
|                         | ●                          | ●                | ●    | ●             | ●    | ●         | ●    |      |
| PROGRAMACIÓN ESTIMADA   | 2023                       | 2024             | 2025 | 2026          | 2027 | 2028      | 2029 | 2030 |
|                         | ●                          | ●                | ●    | ●             | ●    | ●         | ●    | ●    |
| ACTORES IMPLICADOS      | Ayuntamiento; asociaciones |                  |      |               |      |           |      |      |
| FUENTES DE FINANCIACIÓN | PRTR (13,20)               |                  |      |               |      |           |      |      |

**ENCAJE EN AGENDA URBANA ESPAÑOLA**

|                       |  |     |     |     |     |     |     |     |     |      |
|-----------------------|--|-----|-----|-----|-----|-----|-----|-----|-----|------|
| OBJETIVO ESTRATÉGICO  | OE7. IMPULSAR Y FAVORECER LA ECONOMÍA URBANA   |     |     |     |     |     |     |     |     |      |
| OBJETIVO ESPECÍFICO   | 7.1. Buscar la productividad local, la generación de empleo y la dinamización y diversificación de la actividad económica. |     |     |     |     |     |     |     |     |      |
| SINERGIA CON OTROS OE | OE1  | OE2 | OE3 | OE4 | OE5 | OE6 | OE7 | OE8 | OE9 | OE10 |
|                       | ●  | ●   | ●   | ●   | ●   | ●   | ●   | ●   | ●   | ●    |

**ENCAJE EN PLAN DE ACCIÓN LOCAL**

|                             |   |            |    |    |                               |            |    |    |    |     |
|-----------------------------|---|------------|----|----|-------------------------------|------------|----|----|----|-----|
| RELACIÓN CON DIAGNÓSTICO    | D   |            |    |    | F                             |            |    |    |    |     |
|                             | A   | A2, A5, A6 |    |    | O                             | O1, O2, O4 |    |    |    |     |
| TIPOLOGÍA                   | Programa                                    |            |    |    |                               |            |    |    |    |     |
| CONTRIBUCIÓN A LOS RETOS    | ● R1 Reto climático                         |            |    |    | ● R4 Reto medioambiental      |            |    |    |    |     |
|                             | ● R2 Reto económico                         |            |    |    | ● R5 Reto demográfico         |            |    |    |    |     |
|                             | ● R3 Reto social                            |            |    |    | ● R6 Reto político y cultural |            |    |    |    |     |
| TRAZABILIDAD PARTICIPACIÓN  | P1  | P2         | P3 | P4 | P5                            | P6         | P7 | P8 | P9 | P10 |
|                             | ●   | ●          | ●  | ●  | ●                             | ●          | ●  | ●  | ●  | ●   |
| RELACIÓN CON OTRAS ACCIONES | L11: 12, 13, 14, 17, 18, 19, 66, 81, 87, 99 |            |    |    |                               |            |    |    |    |     |

**INDICADORES**

7.1.1. ¿Se dispone de planes de mejora de la economía y competitividad local, o instrumentos equivalentes, que recojan actuaciones en materia de empleo y actividad económica?

7.1.2. Presupuesto de las actuaciones previstas para la dinamización del comercio e industria local y de impulso de la actividad turística sostenible.

**DESCRIPCIÓN**

Promoción y fomento del emprendimiento cooperativo como salida laboral y profesional más allá del trabajo por cuenta ajena y especialmente vinculado al colectivo femenino. Se trata de abordarlo en todas las fases del proceso educativo a través de acciones formativas y motivadoras para iniciarse en el autoempleo y el cooperativismo de trabajo, como viene promoviendo la Confederación Española de Cooperativas de Trabajo Asociado (COCETA) a través del proyecto **e-MOTIVA-T**. Dirigido a a colegios e institutos, poniendo el foco en el alumnado mayor de 16 años, proporcionándoles información acerca del modelo empresarial de la cooperativa de trabajo, y permitiéndoles que los valores y principios cooperativos marcan la diferencia en favor de estas empresas de la economía social, a través de plataformas de teleformación.

**ACTIVIDADES A DESARROLLAR**

1. Formación generalista sobre el emprendimiento social cooperativo como alternativa en el proceso formativo y la salida laboral
2. Inventario de itinerarios con posibilidad de demanda y potenciación desde la activación municipal
  - cooperativas en el sector de cuidados
  - cooperativas en el sector pesquero y agrario
  - cooperativas para la activación y promoción del sector turístico local
3. Establecimiento de medidas favorcedoras en la contratación de la economía social

**CARACTERIZACIÓN**

| GRADO DE DESARROLLO     | No iniciada  |      | Trabajos previos |      | En desarrollo |      | Realizada |      |
|-------------------------|--|------|------------------|------|---------------|------|-----------|------|
|                         | ●  | ●    | ●                | ●    | ●             | ●    | ●         | ●    |
| PROGRAMACIÓN ESTIMADA   | 2023   | 2024 | 2025             | 2026 | 2027          | 2028 | 2029      | 2030 |
| ACTORES IMPLICADOS      | Ayuntamiento; Com. Escolar, Asociaciones. C. Mujer |      |                  |      |               |      |           |      |
| FUENTES DE FINANCIACIÓN | PRTR (13,22)                                       |      |                  |      |               |      |           |      |

**ENCAJE EN AGENDA URBANA ESPAÑOLA**

|                       |  |     |     |     |     |     |     |     |     |      |
|-----------------------|--|-----|-----|-----|-----|-----|-----|-----|-----|------|
| OBJETIVO ESTRATÉGICO  | OE7. IMPULSAR Y FAVORECER LA ECONOMÍA URBANA   |     |     |     |     |     |     |     |     |      |
| OBJETIVO ESPECÍFICO   | 7.1. Buscar la productividad local, la generación de empleo y la dinamización y diversificación de la actividad económica. |     |     |     |     |     |     |     |     |      |
| SINERGIA CON OTROS OE | OE1  | OE2 | OE3 | OE4 | OE5 | OE6 | OE7 | OE8 | OE9 | OE10 |
|                       | ●  | ●   | ●   | ●   | ●   | ●   | ●   | ●   | ●   | ●    |

**ENCAJE EN PLAN DE ACCIÓN LOCAL**

|                             |                        |                |    |    |                               |    |                |    |    |     |
|-----------------------------|------------------------|----------------|----|----|-------------------------------|----|----------------|----|----|-----|
| RELACIÓN CON DIAGNÓSTICO    | D                      | D1, D2, D3, D4 |    |    |                               | F  | F2, F3, F4, F6 |    |    |     |
|                             | A                      | A6             |    |    |                               | O  | O1, O2, O4     |    |    |     |
| TIPOLOGÍA                   | Programa               |                |    |    |                               |    |                |    |    |     |
| CONTRIBUCIÓN A LOS RETOS    | ● R1 Reto climático    |                |    |    | ● R4 Reto medioambiental      |    |                |    |    |     |
|                             | ● R2 Reto económico    |                |    |    | ● R5 Reto demográfico         |    |                |    |    |     |
|                             | ● R3 Reto social       |                |    |    | ● R6 Reto político y cultural |    |                |    |    |     |
| TRAZABILIDAD PARTICIPACIÓN  | P1                     | P2             | P3 | P4 | P5                            | P6 | P7             | P8 | P9 | P10 |
|                             | ●                      | ●              | ●  | ●  | ●                             | ●  | ●              | ●  | ●  | ●   |
| RELACIÓN CON OTRAS ACCIONES | L7: 53, 54, 57, 63, 67 |                |    |    |                               |    |                |    |    |     |

**INDICADORES**

7.1.1. ¿Se dispone de planes de mejora de la economía y competitividad local, o instrumentos equivalentes, que recojan actuaciones en materia de empleo y actividad económica?

7.1.2. (IL) Presupuesto de las actuaciones previstas para la dinamización del emprendimiento social cooperativo y femenino.

**DESCRIPCIÓN**

Se pretende actuar sobre la infraestructura de transporte intermodal del término municipal de Isla Cristina asociada a la industria agroalimentaria desarrollada en la comarca, y a través de la cual conecta con otros municipios. Se trata de cuatro de los caminos agrícolas y agropecuarios que discurren por el término municipal de Isla Cristina: Camino de la Chirina, Camino de la Redondela a Villablanca, Camino de Mataballos y Vereda de Pozo del Camino a Lepe, este último es una vía pecuaria deslindada. Los mencionados caminos son de gran importancia dentro del término ya que son elementos fundamentales en desarrollo del territorio y la cohesión social y territorial, e imprescindibles para la actividad agrícola.

**ACTIVIDADES A DESARROLLAR**

1. Reparación Camino de la Chirina de 2.200 metros de longitud
2. Reparación del Camino de La Redondela a Villablanca en el tramo que discurre en el término de Isla Cristina de 5.000 metros de longitud
3. Reparación del Camino de Mataballos de unos 3.000m de longitud
4. Reparación Vereda de Pozo del Camino a Lepe en su tramo que va de la Redondela al límite con el término municipal de Lepe: de unos 3.000 metros de longitud

**CARACTERIZACIÓN**

| GRADO DE DESARROLLO     | No iniciada                                 | Trabajos previos |      | En desarrollo |      | Realizada |      |      |
|-------------------------|---|------------------|------|---------------|------|-----------|------|------|
|                         | ●   | ●                | ●    | ●             | ●    | ●         | ●    |      |
| PROGRAMACIÓN ESTIMADA   | 2023  | 2024             | 2025 | 2026          | 2027 | 2028      | 2029 | 2030 |
|                         | ●   | ●                | ●    | ●             | ●    | ●         | ●    | ●    |
| ACTORES IMPLICADOS      | Ayuntamiento; Empresarios; Diputación; J.A. |                  |      |               |      |           |      |      |
| FUENTES DE FINANCIACIÓN | PRTR (6)                                    |                  |      |               |      |           |      |      |

**ENCAJE EN AGENDA URBANA ESPAÑOLA**

|                       |  |     |     |     |     |     |     |     |     |      |
|-----------------------|--|-----|-----|-----|-----|-----|-----|-----|-----|------|
| OBJETIVO ESTRATÉGICO  | OE7. IMPULSAR Y FAVORECER LA ECONOMÍA URBANA   |     |     |     |     |     |     |     |     |      |
| OBJETIVO ESPECÍFICO   | 7.1. Buscar la productividad local, la generación de empleo y la dinamización y diversificación de la actividad económica. |     |     |     |     |     |     |     |     |      |
| SINERGIA CON OTROS OE | OE1  | OE2 | OE3 | OE4 | OE5 | OE6 | OE7 | OE8 | OE9 | OE10 |
|                       | ●  | ●   | ●   | ●   | ●   | ●   | ●   | ●   | ●   | ●    |

**ENCAJE EN PLAN DE ACCIÓN LOCAL**

|                             |                                  |        |    |    |    |                               |    |    |    |     |
|-----------------------------|----------------------------------|--------|----|----|----|-------------------------------|----|----|----|-----|
| RELACIÓN CON DIAGNÓSTICO    | D                                | D4, D5 |    |    |    |                               | F  |    |    |     |
|                             | A                                |        |    |    |    |                               | O  |    |    |     |
| TIPOLOGÍA                   | Programa                         |        |    |    |    |                               |    |    |    |     |
| CONTRIBUCIÓN A LOS RETOS    | ● R1 Reto climático              |        |    |    |    | ● R4 Reto medioambiental      |    |    |    |     |
|                             | ● R2 Reto económico              |        |    |    |    | ● R5 Reto demográfico         |    |    |    |     |
|                             | ● R3 Reto social                 |        |    |    |    | ● R6 Reto político y cultural |    |    |    |     |
| TRAZABILIDAD PARTICIPACIÓN  | P1                               | P2     | P3 | P4 | P5 | P6                            | P7 | P8 | P9 | P10 |
|                             | ●                                | ●      | ●  | ●  | ●  | ●                             | ●  | ●  | ●  | ●   |
| RELACIÓN CON OTRAS ACCIONES | L10: 1, 5, 6, 10, 11, 16, 51, 68 |        |    |    |    |                               |    |    |    |     |

**INDICADORES**

7.1.2. Presupuesto de las actuaciones previstas para la dinamización del comercio e industria local y de impulso de la actividad turística sostenible.

### DESCRIPCIÓN

La oferta turística estacional ha venido generando disfunciones estructurales en las poblaciones litorales, poniendo en cuestión la sostenibilidad ambiental del sistema y los umbrales de capacidad urbana.

La diversificación y desestacionalización de los destinos turísticos se plantea como estrategia de planificación, por medio del uso de nuevos sistemas de comercialización ligados a las nuevas tecnologías de la información y la comunicación, atendiendo la demanda de modalidades turísticas alternativas o la mayor apertura de los mercados. Con ello se dota a la ciudad de mayor compatibilización de sus servicios, mayor cualificación de la oferta y en consecuencia un turismo más sostenible.

### ACTIVIDADES A DESARROLLAR

1. Planificación integrada de la oferta diferencial municipal
2. Capacitación de los servicios complementarios en temporada baja. Capacitación de la oferta en los núcleos secundarios
3. Documentación y comercialización de la oferta fuera de temporada alta
4. Establecimiento de mecanismos de co-responsabilización de las personas usuarias para el uso de equipamientos y servicios en temporada alta

### CARACTERIZACIÓN

| GRADO DE DESARROLLO     | No iniciada                                      | Trabajos previos |      | En desarrollo |      | Realizada |      |      |
|-------------------------|--|------------------|------|---------------|------|-----------|------|------|
|                         | ●  | ●                | ●    | ●             | ●    | ●         | ●    |      |
| PROGRAMACIÓN ESTIMADA   | 2023   | 2024             | 2025 | 2026          | 2027 | 2028      | 2029 | 2030 |
|                         | ●  | ●                | ●    | ●             | ●    | ●         | ●    | ●    |
| ACTORES IMPLICADOS      | Ayuntamiento; Diputación; Sector Horeca; Turismo |                  |      |               |      |           |      |      |
| FUENTES DE FINANCIACIÓN | Secretaría de Estado de Comercio; PRTR (11)      |                  |      |               |      |           |      |      |

### ENCAJE EN AGENDA URBANA ESPAÑOLA

|                       |  |     |     |     |     |     |     |     |     |      |
|-----------------------|--|-----|-----|-----|-----|-----|-----|-----|-----|------|
| OBJETIVO ESTRATÉGICO  | OE7. IMPULSAR Y FAVORECER LA ECONOMÍA URBANA   |     |     |     |     |     |     |     |     |      |
| OBJETIVO ESPECÍFICO   | 7.2. Fomentar el turismo inteligente, sostenible y de calidad y los sectores clave de la economía local. |     |     |     |     |     |     |     |     |      |
| SINERGIA CON OTROS OE | OE1  | OE2 | OE3 | OE4 | OE5 | OE6 | OE7 | OE8 | OE9 | OE10 |
|                       | ●  | ●   | ●   | ●   | ●   | ●   | ●   | ●   | ●   | ●    |

### ENCAJE EN PLAN DE ACCIÓN LOCAL

|                             |                |                        |    |    |    |    |    |                             |    |     |  |
|-----------------------------|----------------|------------------------|----|----|----|----|----|-----------------------------|----|-----|--|
| RELACIÓN CON DIAGNÓSTICO    | D              | D1, D3, D4, D5, D6, D7 |    |    |    |    | F  | F1, F2, F3, F4, F5, F6, F7  |    |     |  |
|                             | A              | A3, A5, A6             |    |    |    |    | O  | O2, O4                      |    |     |  |
| TIPOLOGÍA                   | Planificación  |                        |    |    |    |    |    |                             |    |     |  |
| CONTRIBUCIÓN A LOS RETOS    | ●              | R1 Reto climático      |    |    |    |    | ●  | R4 Reto medioambiental      |    |     |  |
|                             | ●              | R2 Reto económico      |    |    |    |    | ●  | R5 Reto demográfico         |    |     |  |
|                             | ●              | R3 Reto social         |    |    |    |    | ●  | R6 Reto político y cultural |    |     |  |
| TRAZABILIDAD PARTICIPACIÓN  | P1             | P2                     | P3 | P4 | P5 | P6 | P7 | P8                          | P9 | P10 |  |
|                             | ●              | ●                      | ●  | ●  | ●  | ●  | ●  | ●                           | ●  | ●   |  |
| RELACIÓN CON OTRAS ACCIONES | L6: 65, 69, 75 |                        |    |    |    |    |    |                             |    |     |  |

### INDICADORES

7.2.1. ¿Se dispone de planes específicos de reactivación económica e innovación en el ámbito del turismo inteligente, sostenible, comercio e industria en la ciudad o área urbana?

**DESCRIPCIÓN**

Plan de consolidación, mejora y cohesión de la oferta económica comarcal a partir de la articulación de dispositivos y oferta conjunta. Red de centros de información comarcal, compartir recursos. Desarrollar un paquete integrado para la oferta turística comarcal, en el que se desarrolle la oferta municipal diferenciada y que alcance proyección en el contexto de su entorno territorial (litoral occidental de Huelva, Marismas, cercanía a Portugal...).

- Refuerzo a las iniciativas promocionadas por el GDR.
- Crear una red comarcal integrada de itinerarios y recursos naturales, patrimoniales y gastronómicos. Elaboración de SIG
  - Planificar la promoción y marketing de la comarca, especialmente en el extranjero con paquetes de multiactividad.
  - Promover convenios con otros destinos turísticos complementarios de la provincia.
  - Realizar la gestión integrada de centros de información y de la red de centros de interpretación.

**ACTIVIDADES A DESARROLLAR**

1. Acuerdo entre gobiernos locales y marco institucional
2. Dimensionado del trabajo, financiación y asistencia técnica.
3. Redacción del Plan integrado económico comarcal .
4. Implementación

**CARACTERIZACIÓN**

| GRADO DE DESARROLLO     | No iniciada                    | Trabajos previos |      | En desarrollo |      | Realizada |      |      |
|-------------------------|--------------------------------|------------------|------|---------------|------|-----------|------|------|
|                         | ●                              | ●                | ●    | ●             | ●    | ●         | ●    |      |
| PROGRAMACIÓN ESTIMADA   | 2023                           | 2024             | 2025 | 2026          | 2027 | 2028      | 2029 | 2030 |
|                         | ●                              | ●                | ●    | ●             | ●    | ●         | ●    | ●    |
| ACTORES IMPLICADOS      | Ayuntamientos; GDR; Diputación |                  |      |               |      |           |      |      |
| FUENTES DE FINANCIACIÓN | Ayuntamientos; GDR; Diputación |                  |      |               |      |           |      |      |

**ENCAJE EN AGENDA URBANA ESPAÑOLA**

|                       |  |     |     |     |     |     |     |     |     |      |
|-----------------------|--|-----|-----|-----|-----|-----|-----|-----|-----|------|
| OBJETIVO ESTRATÉGICO  | OE7. IMPULSAR Y FAVORECER LA ECONOMÍA URBANA   |     |     |     |     |     |     |     |     |      |
| OBJETIVO ESPECÍFICO   | 7.2. Fomentar el turismo inteligente, sostenible y de calidad y los sectores clave de la economía local. |     |     |     |     |     |     |     |     |      |
| SINERGIA CON OTROS OE | OE1  | OE2 | OE3 | OE4 | OE5 | OE6 | OE7 | OE8 | OE9 | OE10 |
|                       | ●  | ●   | ●   | ●   | ●   | ●   | ●   | ●   | ●   | ●    |

**ENCAJE EN PLAN DE ACCIÓN LOCAL**

|                             |                                |                    |    |    |    |                               |    |                            |    |     |  |
|-----------------------------|--------------------------------|--------------------|----|----|----|-------------------------------|----|----------------------------|----|-----|--|
| RELACIÓN CON DIAGNÓSTICO    | D                              | D1, D2, D3, D4, D6 |    |    |    |                               | F  | F1, F2, F3, F4, F5, F6, F7 |    |     |  |
|                             | A                              | A2                 |    |    |    |                               | O  | O2, O4                     |    |     |  |
| TIPOLOGÍA                   | Planificación                  |                    |    |    |    |                               |    |                            |    |     |  |
| CONTRIBUCIÓN A LOS RETOS    | ● R1 Reto climático            |                    |    |    |    | ● R4 Reto medioambiental      |    |                            |    |     |  |
|                             | ● R2 Reto económico            |                    |    |    |    | ● R5 Reto demográfico         |    |                            |    |     |  |
|                             | ● R3 Reto social               |                    |    |    |    | ● R6 Reto político y cultural |    |                            |    |     |  |
| TRAZABILIDAD PARTICIPACIÓN  | P1                             | P2                 | P3 | P4 | P5 | P6                            | P7 | P8                         | P9 | P10 |  |
|                             | ●                              | ●                  | ●  | ●  | ●  | ●                             | ●  | ●                          | ●  | ●   |  |
| RELACIÓN CON OTRAS ACCIONES | L5: 64, 70, 71, 72, 73, 74, 76 |                    |    |    |    |                               |    |                            |    |     |  |

**INDICADORES**

7.2.1. ¿Se dispone de planes específicos de reactivación económica e innovación en el ámbito del turismo inteligente, sostenible, comercio e industria en la ciudad o área urbana?

**DESCRIPCIÓN**

Promoción de recursos gastronómicos locales de productos de excelencia (pesca y conservera, marisma, salinas...).

Establecer una carta de productos locales con niveles de excelencia a partir de la excepcionalidad naturalística y de la biodiversidad de su entorno climático

- Poner en conexión a las empresas del sector productor y transformador con el de restauración, para organizar itinerarios articulados de promoción.
- Crear una marca de productos de locales de calidad. Oportunidad de concertar productos comarcales o provinciales de interés (sabores de Huelva)
- Crear, mantener y potenciar los canales cortos para su venta.
- Crear itinerarios gastronómicos diferenciados apoyándose en los restaurantes y bares de los núcleos, complementados con el entorno comarcal.

**ACTIVIDADES A DESARROLLAR**

1. Elaboración de inventario de recursos gastronómicos locales y comarcales, en colaboración con el empresariado del sector y las organizaciones con incidencia en productos locales. Cartografía
2. Promover la asociación de empresas del sector de la restauración para la puesta en valor de los productos de calidad del ámbito, con la elección de menús y tapas "bandera", recogiendo y en colaboración con las iniciativas puestas en marcha (Diputación, GDR).
3. Jornadas de promoción del patrimonio gastronómico diferenciado (pesca de bajura y artes tradicionales, salazones y transformados) productos ligados al humedal (salicornia) salinas (flor de sal)
4. Campaña de promoción y valorización de productos de huertas locales

**CARACTERIZACIÓN**

| GRADO DE DESARROLLO     | No iniciada                                | Trabajos previos |      | En desarrollo |      |      | Realizada |      |
|-------------------------|--|------------------|------|---------------|------|------|-----------|------|
|                         | ●  | ●                | ●    | ●             | ●    | ●    | ●         | ●    |
| PROGRAMACIÓN ESTIMADA   | 2023                                       | 2024             | 2025 | 2026          | 2027 | 2028 | 2029      | 2030 |
|                         | ●  | ●                | ●    | ●             | ●    | ●    | ●         | ●    |
| ACTORES IMPLICADOS      | Empresas, Restaurantes, bares y hostelería |                  |      |               |      |      |           |      |
| FUENTES DE FINANCIACIÓN | PRTR (11)                                  |                  |      |               |      |      |           |      |

**ENCAJE EN AGENDA URBANA ESPAÑOLA**

|                        |  |     |     |     |     |     |     |     |     |      |
|------------------------|--|-----|-----|-----|-----|-----|-----|-----|-----|------|
| OBJETIVO ESTRATÉGICO   | OE7. IMPULSAR Y FAVORECER LA ECONOMÍA URBANA   |     |     |     |     |     |     |     |     |      |
| OBJETIVO ESPECÍFICO    | 7.2. Fomentar el turismo inteligente, sostenible y de calidad y los sectores clave de la economía local. |     |     |     |     |     |     |     |     |      |
| SINERGIAS CON OTROS OE | OE1  | OE2 | OE3 | OE4 | OE5 | OE6 | OE7 | OE8 | OE9 | OE10 |
|                        | ●  | ●   | ●   | ●   | ●   | ●   | ●   | ●   | ●   | ●    |

**ENCAJE EN PLAN DE ACCIÓN LOCAL**

|                             |                                |                        |    |    |    |    |    |                             |    |     |  |
|-----------------------------|--------------------------------|------------------------|----|----|----|----|----|-----------------------------|----|-----|--|
| RELACIÓN CON DIAGNÓSTICO    | D                              | D1; D2; D3; D4; D5; D6 |    |    |    |    | F  | F1; F2; F3; F6              |    |     |  |
|                             | A                              | A1; A6                 |    |    |    |    | O  | O2                          |    |     |  |
| TIPOLOGÍA                   | Programa                       |                        |    |    |    |    |    |                             |    |     |  |
| CONTRIBUCIÓN A LOS RETOS    | ●                              | R1 Reto climático      |    |    |    |    | ●  | R4 Reto medioambiental      |    |     |  |
|                             | ●                              | R2 Reto económico      |    |    |    |    | ●  | R5 Reto demográfico         |    |     |  |
|                             | ●                              | R3 Reto social         |    |    |    |    | ●  | R6 Reto político y cultural |    |     |  |
| TRAZABILIDAD PARTICIPACIÓN  | P1                             | P2                     | P3 | P4 | P5 | P6 | P7 | P8                          | P9 | P10 |  |
|                             | ●                              | ●                      | ●  | ●  | ●  | ●  | ●  | ●                           | ●  | ●   |  |
| RELACIÓN CON OTRAS ACCIONES | L5: 64, 70, 71, 72, 73, 74, 76 |                        |    |    |    |    |    |                             |    |     |  |

**INDICADORES**

IL. ¿Existe un e inventario de recursos gastronómicos locales y comarcales, en colaboración con el empresariado del sector y las organizaciones con incidencia en productos locales? (SI/NO)

IL. ¿Se ha creado la asociación de empresas del sector de la restauración?(SI/NO) IL. Número de empresas y agentes participantes en la asociación de empresas del sector de la resaturación.

IL. ¿Se has desarrollado Jornadas de promoción del patrimonio gastronómico diferenciado?(SI/NO)

IL. ¿Se ha diseñado la Campaña de promoción y valorización de productos de huertas locales?(SI/N

**DESCRIPCIÓN**

Modernización y reubicación del Puerto de Isla Cristina. La ampliación del puerto albergaría un nuevo muelle de lonja, dotado de espacios de maniobra para carga y descarga de pescado, aparcamiento para camiones y turismos y suelos industriales y logísticos de apoyo a la actividad portuaria.

El objetivo es garantizar un correcto funcionamiento de estas operaciones portuarias sin que estas afecten, ni se vean afectadas por la actividad urbana, como ocurre en la actualidad en el muelle de lonja existente, así como de disponer de áreas industriales y logísticas y servicios al transporte y al puerto y supondría una modernización total de las instalaciones portuarias, haciéndolas más eficientes, más sostenibles, más rentables.

**ACTIVIDADES A DESARROLLAR**

1. Rotonda de conexión de la A-5150 con la Bda. Román Pérez.
2. Reforma interior de la zona de Varaderos y Bda. Román Pérez: Nuevo muelle de lonja, Viales interiores, zona de aparcamiento...
3. Reubicación de los astilleros en funcionamiento.
4. Construcción de la Lonja y Oficinas del Puerto
5. Construcción de las áreas complementarias de apoyo logístico, industrial y terciario.

**CARACTERIZACIÓN**

| GRADO DE DESARROLLO     | No iniciada                  |      | Trabajos previos |      | En desarrollo |      | Realizada |      |
|-------------------------|------------------------------|------|------------------|------|---------------|------|-----------|------|
|                         | ●                            | ●    | ●                | ●    | ●             | ●    | ●         | ●    |
| PROGRAMACIÓN ESTIMADA   | 2023                         | 2024 | 2025             | 2026 | 2027          | 2028 | 2029      | 2030 |
| ACTORES IMPLICADOS      | Ayuntamiento; Aut. Portuaria |      |                  |      |               |      |           |      |
| FUENTES DE FINANCIACIÓN | PRTR (3)                     |      |                  |      |               |      |           |      |

**ENCAJE EN AGENDA URBANA ESPAÑOLA**

|                       |  |     |     |     |     |     |     |     |     |      |
|-----------------------|--|-----|-----|-----|-----|-----|-----|-----|-----|------|
| OBJETIVO ESTRATÉGICO  | OE7. IMPULSAR Y FAVORECER LA ECONOMÍA URBANA   |     |     |     |     |     |     |     |     |      |
| OBJETIVO ESPECÍFICO   | 7.2. Fomentar el turismo inteligente, sostenible y de calidad y los sectores clave de la economía local. |     |     |     |     |     |     |     |     |      |
| SINERGIA CON OTROS OE | OE1  | OE2 | OE3 | OE4 | OE5 | OE6 | OE7 | OE8 | OE9 | OE10 |
|                       | ●  | ●   | ●   | ●   | ●   | ●   | ●   | ●   | ●   | ●    |

**ENCAJE EN PLAN DE ACCIÓN LOCAL**

|                             |                                |                   |    |    |    |    |                             |        |    |     |
|-----------------------------|--------------------------------|-------------------|----|----|----|----|-----------------------------|--------|----|-----|
| RELACIÓN CON DIAGNÓSTICO    | D                              | D2, D5, D8        |    |    |    |    | F                           | F3     |    |     |
|                             | A                              | A1, A2, A6        |    |    |    |    | O                           | O1, O2 |    |     |
| TIPOLOGÍA                   | Acción prospectiva             |                   |    |    |    |    |                             |        |    |     |
| CONTRIBUCIÓN A LOS RETOS    | ●                              | R1 Reto climático |    |    |    | ●  | R4 Reto medioambiental      |        |    |     |
|                             | ●                              | R2 Reto económico |    |    |    | ●  | R5 Reto demográfico         |        |    |     |
|                             | ●                              | R3 Reto social    |    |    |    | ●  | R6 Reto político y cultural |        |    |     |
| TRAZABILIDAD PARTICIPACIÓN  | P1                             | P2                | P3 | P4 | P5 | P6 | P7                          | P8     | P9 | P10 |
|                             | ●                              | ●                 | ●  | ●  | ●  | ●  | ●                           | ●      | ●  | ●   |
| RELACIÓN CON OTRAS ACCIONES | L5: 64, 70, 71, 72, 73, 74, 76 |                   |    |    |    |    |                             |        |    |     |

**INDICADORES**

7.2.1. ¿Se dispone de planes específicos de reactivación económica e innovación en el ámbito del turismo inteligente, sostenible, comercio e industria en la ciudad o área urbana?

**DESCRIPCIÓN**

Estudio prospectivo de la capacidad del sector de la transformación tanto pesquera como agraria, en línea con la tutela y ayudas desplegadas por los Incentivos Económicos Regionales de la Junta de Andalucía, de los que pueden beneficiarse el sector empresarial, en general industria transformadora, particularmente las de tecnología avanzada; servicios de apoyo a la industria; y los que mejoren significativamente las estructuras comerciales y alojamientos turísticos e instalaciones complementarias de ocio.

**ACTIVIDADES A DESARROLLAR**

1. Análisis prospectivo de la propuesta de intervención estratégica de la Junta de Andalucía (Programa 7. Industrias transformadoras)
2. Selección de líneas de actuación preferentes para su activación municipal
3. Planificación integrada de acciones
4. Seguimiento y evaluación de medidas

**CARACTERIZACIÓN**

| GRADO DE DESARROLLO     | No iniciada   |      | Trabajos previos |      | En desarrollo |      | Realizada |      |
|-------------------------|---|------|------------------|------|---------------|------|-----------|------|
|                         | ●   | ●    | ●                | ●    | ●             | ●    | ●         | ●    |
| PROGRAMACIÓN ESTIMADA   | 2023  | 2024 | 2025             | 2026 | 2027          | 2028 | 2029      | 2030 |
| ACTORES IMPLICADOS      | Ayuntamiento; Empresas; Consejería de Agricultura y Pesca |      |                  |      |               |      |           |      |
| FUENTES DE FINANCIACIÓN | PRTR (3,11)   |      |                  |      |               |      |           |      |

**ENCAJE EN AGENDA URBANA ESPAÑOLA**

|                       |  |     |     |     |     |     |     |     |     |      |
|-----------------------|--|-----|-----|-----|-----|-----|-----|-----|-----|------|
| OBJETIVO ESTRATÉGICO  | OE7. IMPULSAR Y FAVORECER LA ECONOMÍA URBANA   |     |     |     |     |     |     |     |     |      |
| OBJETIVO ESPECÍFICO   | 7.2. Fomentar el turismo inteligente, sostenible y de calidad y los sectores clave de la economía local. |     |     |     |     |     |     |     |     |      |
| SINERGIA CON OTROS OE | OE1  | OE2 | OE3 | OE4 | OE5 | OE6 | OE7 | OE8 | OE9 | OE10 |
|                       | ●  | ●   | ●   | ●   | ●   | ●   | ●   | ●   | ●   | ●    |

**ENCAJE EN PLAN DE ACCIÓN LOCAL**

|                             |                                |                   |    |    |    |    |                             |        |    |     |
|-----------------------------|--------------------------------|-------------------|----|----|----|----|-----------------------------|--------|----|-----|
| RELACIÓN CON DIAGNÓSTICO    | D                              | Todas             |    |    |    |    | F                           | F3, F6 |    |     |
|                             | A                              | A1, A2, A5, A6    |    |    |    |    | O                           | O1, O2 |    |     |
| TIPOLOGÍA                   | Acción prospectiva             |                   |    |    |    |    |                             |        |    |     |
| CONTRIBUCIÓN A LOS RETOS    | ●                              | R1 Reto climático |    |    |    | ●  | R4 Reto medioambiental      |        |    |     |
|                             | ●                              | R2 Reto económico |    |    |    | ●  | R5 Reto demográfico         |        |    |     |
|                             | ●                              | R3 Reto social    |    |    |    | ●  | R6 Reto político y cultural |        |    |     |
| TRAZABILIDAD PARTICIPACIÓN  | P1                             | P2                | P3 | P4 | P5 | P6 | P7                          | P8     | P9 | P10 |
|                             | ●                              | ●                 | ●  | ●  | ●  | ●  | ●                           | ●      | ●  | ●   |
| RELACIÓN CON OTRAS ACCIONES | L5: 64, 70, 71, 72, 73, 74, 76 |                   |    |    |    |    |                             |        |    |     |

**INDICADORES**

7.2.1. ¿Se dispone de planes específicos de reactivación económica e innovación en el ámbito del turismo inteligente, sostenible, comercio e industria en la ciudad o área urbana?

**DESCRIPCIÓN**

Las ciudades se están convirtiendo en sujetos de consumo, en marcas con identidades y valores propios. En este punto, la creación y desarrollo de marca ciudad puede ayudar a mejorar la posición de mercado de Isla Cristina en turismo, inversión y comercio. En conexión con la esencia de sus valores, cultura, historia, personalidad, beneficios, atributos de su población y público objetivo, la ciudad puede crear una estrategia de marca que muestre su identidad, y aquellos factores que la hagan diferente y seductora para residir en ella o visitarla.

Apostar por la promoción de los productos locales desde una plataforma digital unitaria que favorezca la imagen de marca, de manera que se consiga una proyección de estos productos en otros territorios y en el extranjero  
+ promoción digital de productos locales

**ACTIVIDADES A DESARROLLAR**

1. Acuerdo entre ayuntamientos, mancomunidad y empresas locales.
2. Búsqueda de financiación y asistencia técnica
3. Concurso de ideas
4. Definición de producto (alcance y características: escaparate, venta en su caso...), integrado en la estrategia promocional general de la comarca
5. Diseño del paquete digital y su promoción en RR.SS.
6. Gestión y mantenimiento. Evaluación e introducción de mejoras.

**CARACTERIZACIÓN**

| GRADO DE DESARROLLO     | No iniciada                   |      | Trabajos previos |      | En desarrollo |      | Realizada |      |
|-------------------------|-------------------------------|------|------------------|------|---------------|------|-----------|------|
|                         | ●                             | ●    | ●                | ●    | ●             | ●    | ●         | ●    |
| PROGRAMACIÓN ESTIMADA   | 2023                          | 2024 | 2025             | 2026 | 2027          | 2028 | 2029      | 2030 |
| ACTORES IMPLICADOS      | Ayuntamiento; Turismo; HORECA |      |                  |      |               |      |           |      |
| FUENTES DE FINANCIACIÓN | PRTR (11)                     |      |                  |      |               |      |           |      |

**ENCAJE EN AGENDA URBANA ESPAÑOLA**

|                       |  |     |     |     |     |     |     |     |     |      |
|-----------------------|--|-----|-----|-----|-----|-----|-----|-----|-----|------|
| OBJETIVO ESTRATÉGICO  | OE7. IMPULSAR Y FAVORECER LA ECONOMÍA URBANA   |     |     |     |     |     |     |     |     |      |
| OBJETIVO ESPECÍFICO   | 7.2. Fomentar el turismo inteligente, sostenible y de calidad y los sectores clave de la economía local. |     |     |     |     |     |     |     |     |      |
| SINERGIA CON OTROS OE | OE1  | OE2 | OE3 | OE4 | OE5 | OE6 | OE7 | OE8 | OE9 | OE10 |
|                       | ●  | ●   | ●   | ●   | ●   | ●   | ●   | ●   | ●   | ●    |

**ENCAJE EN PLAN DE ACCIÓN LOCAL**

|                             |                                |            |    |    |    |                               |    |                |    |     |  |
|-----------------------------|--------------------------------|------------|----|----|----|-------------------------------|----|----------------|----|-----|--|
| RELACIÓN CON DIAGNÓSTICO    | D                              | D1, D3, D6 |    |    |    |                               | F  | F1, F3, F4, F6 |    |     |  |
|                             | A                              | A2, A6     |    |    |    |                               | O  | O1, O2         |    |     |  |
| TIPOLOGÍA                   | Acción singular                |            |    |    |    |                               |    |                |    |     |  |
| CONTRIBUCIÓN A LOS RETOS    | ● R1 Reto climático            |            |    |    |    | ● R4 Reto medioambiental      |    |                |    |     |  |
|                             | ● R2 Reto económico            |            |    |    |    | ● R5 Reto demográfico         |    |                |    |     |  |
|                             | ● R3 Reto social               |            |    |    |    | ● R6 Reto político y cultural |    |                |    |     |  |
| TRAZABILIDAD PARTICIPACIÓN  | P1                             | P2         | P3 | P4 | P5 | P6                            | P7 | P8             | P9 | P10 |  |
|                             | ●                              | ●          | ●  | ●  | ●  | ●                             | ●  | ●              | ●  | ●   |  |
| RELACIÓN CON OTRAS ACCIONES | L5: 64, 70, 71, 72, 73, 74, 76 |            |    |    |    |                               |    |                |    |     |  |

**INDICADORES**

7.1.2. Presupuesto de las actuaciones previstas para la dinamización del comercio e industria local y de impulso de la actividad turística sostenible.

**DESCRIPCIÓN**

Proyecto con el que se pretende el aprovechamiento de los recursos de la industria pesquera como elemento tractor e impulsor del sector turístico de la comarca. El Parque Temático de la Pesca Litoral tiene como principal objetivo el incorporar una nueva atracción turística a la provincia de Huelva, y especialmente a la comarca de la Costa Occidental.

**ACTIVIDADES A DESARROLLAR**

- Creación Centro visitantes y de interpretación. Parque temático de la Pesca Litoral.
  - Adquisición y adaptación de embarcaciones pesqueras para su ubicación en un recorrido físico por el boulevard portuario.
  - Reproducciones de artes de pesca.
  - Diaporamas en el exterior de la "Carpintería de Ribera" y otros oficios tradicionales.
  - Creación de sala para proyecciones y audiovisuales 360 y "Simulador de embarcación pesquera" acercamiento de la actividad marinera a personas con movilidad reducida.
 Elaboración de Paneles y muestras interpretativas.
- Creación de Rutas por muelle pesquero, lonjas y marismas. Elaboración de catálogo para la conservación del Patrimonio material e inmaterial de la cultura marinera.
- Acciones de sostenibilidad en el entorno marino.

**CARACTERIZACIÓN**

| GRADO DE DESARROLLO     | No iniciada   |      | Trabajos previos |      | En desarrollo |      | Realizada |      |
|-------------------------|---|------|------------------|------|---------------|------|-----------|------|
|                         | ●   | ●    | ●                | ●    | ●             | ●    | ●         | ●    |
| PROGRAMACIÓN ESTIMADA   | 2023  | 2024 | 2025             | 2026 | 2027          | 2028 | 2029      | 2030 |
| ACTORES IMPLICADOS      | Ayuntamiento; Empresas; Consejería de Agricultura y Pesca |      |                  |      |               |      |           |      |
| FUENTES DE FINANCIACIÓN | Ayuntamiento; Empresas; Consejería de Agricultura y Pesca |      |                  |      |               |      |           |      |

**ENCAJE EN AGENDA URBANA ESPAÑOLA**

|                       |  |     |     |     |     |     |     |     |     |      |
|-----------------------|--|-----|-----|-----|-----|-----|-----|-----|-----|------|
| OBJETIVO ESTRATÉGICO  | OE7. IMPULSAR Y FAVORECER LA ECONOMÍA URBANA   |     |     |     |     |     |     |     |     |      |
| OBJETIVO ESPECÍFICO   | 7.2. Fomentar el turismo inteligente, sostenible y de calidad y los sectores clave de la economía local. |     |     |     |     |     |     |     |     |      |
| SINERGIA CON OTROS OE | OE1  | OE2 | OE3 | OE4 | OE5 | OE6 | OE7 | OE8 | OE9 | OE10 |
|                       | ●  | ●   | ●   | ●   | ●   | ●   | ●   | ●   | ●   | ●    |

**ENCAJE EN PLAN DE ACCIÓN LOCAL**

|                             |                 |                   |    |    |    |    |                             |    |    |     |
|-----------------------------|-----------------|-------------------|----|----|----|----|-----------------------------|----|----|-----|
| RELACIÓN CON DIAGNÓSTICO    | D               | D2, D6            |    |    |    | F  | F3                          |    |    |     |
|                             | A               | A1, A2            |    |    |    | O  | O1, O2                      |    |    |     |
| TIPOLOGÍA                   | Acción singular |                   |    |    |    |    |                             |    |    |     |
| CONTRIBUCIÓN A LOS RETOS    | ●               | R1 Reto climático |    |    |    | ●  | R4 Reto medioambiental      |    |    |     |
|                             | ●               | R2 Reto económico |    |    |    | ●  | R5 Reto demográfico         |    |    |     |
|                             | ●               | R3 Reto social    |    |    |    | ●  | R6 Reto político y cultural |    |    |     |
| TRAZABILIDAD PARTICIPACIÓN  | P1              | P2                | P3 | P4 | P5 | P6 | P7                          | P8 | P9 | P10 |
|                             | ●               | ●                 | ●  | ●  | ●  | ●  | ●                           | ●  | ●  | ●   |
| RELACIÓN CON OTRAS ACCIONES | L6: 65, 69, 75  |                   |    |    |    |    |                             |    |    |     |

**INDICADORES**

7.2.2. (IL) Número de visitantes atraídos por los activos de patrimonio cultural, natural y paisajístico. Concretamente visitantes del museo.

7.1.2. Presupuesto de las actuaciones previstas para la dinamización del comercio e industria local y de impulso de la actividad turística sostenible.

**DESCRIPCIÓN**

Centro Náutico–Deportivo en Playa Santana, aspirando a destino referente de los deportes náuticos, avanzar en el desarrollo turístico y deportivo y con ello, además, contribuir a la desestacionalizar de la oferta turística de la comarca.

Un Centro Náutico–deportivo para el fomento del Deporte en el Medio Natural, sostenible y con modalidades no agresivas con el entorno. Como conexión perfecta entre el núcleo urbano y el mar, en el que los vecinos y personas que nos visitan puedan aprender y practicar estas modalidades deportivas y por otro lado, se puedan atraer a esta localidad costera eventos deportivos de alto nivel.

El Centro se edificará sobre una parcela de 1.800 m2 y con una superficie de techo de 950 m2 distribuidas en semisótano, planta cero y planta uno.

**ACTIVIDADES A DESARROLLAR**

1. Promoción y ejecución del equipamiento.
2. Diseño del programa de promoción del desarrollo turístico-deportivo.
3. Dotación de recursos y mecanismos de gestión.
4. Ejecución de la acción, evaluación y seguimiento.

**CARACTERIZACIÓN**

| GRADO DE DESARROLLO     | No iniciada                                     |      | Trabajos previos |      | En desarrollo |      | Realizada |      |
|-------------------------|---|------|------------------|------|---------------|------|-----------|------|
|                         | ●   | ●    | ●                | ●    | ●             | ●    | ●         | ●    |
| PROGRAMACIÓN ESTIMADA   | 2023  | 2024 | 2025             | 2026 | 2027          | 2028 | 2029      | 2030 |
| ACTORES IMPLICADOS      | Ayuntamiento; Empresas; Asociaciones deportivas |      |                  |      |               |      |           |      |
| FUENTES DE FINANCIACIÓN | PRTR (26)                                       |      |                  |      |               |      |           |      |

**ENCAJE EN AGENDA URBANA ESPAÑOLA**

|                        |  |     |     |     |     |     |     |     |     |      |
|------------------------|--|-----|-----|-----|-----|-----|-----|-----|-----|------|
| OBJETIVO ESTRATÉGICO   | OE7. IMPULSAR Y FAVORECER LA ECONOMÍA URBANA   |     |     |     |     |     |     |     |     |      |
| OBJETIVO ESPECÍFICO    | 7.2. Fomentar el turismo inteligente, sostenible y de calidad y los sectores clave de la economía local. |     |     |     |     |     |     |     |     |      |
| SINERGIAS CON OTROS OE | OE1  | OE2 | OE3 | OE4 | OE5 | OE6 | OE7 | OE8 | OE9 | OE10 |
|                        | ●  | ●   | ●   | ●   | ●   | ●   | ●   | ●   | ●   | ●    |

**ENCAJE EN PLAN DE ACCIÓN LOCAL**

|                             |                                |                    |    |    |    |                               |            |    |    |     |
|-----------------------------|--------------------------------|--------------------|----|----|----|-------------------------------|------------|----|----|-----|
| RELACIÓN CON DIAGNÓSTICO    | D                              | D4, D5, D6, D7, D8 |    |    |    | F                             | F2, F5, F6 |    |    |     |
|                             | A                              | A5, A6             |    |    |    | O                             | O4         |    |    |     |
| TIPOLOGÍA                   | Acción singular                |                    |    |    |    |                               |            |    |    |     |
| CONTRIBUCIÓN A LOS RETOS    | ● R1 Reto climático            |                    |    |    |    | ● R4 Reto medioambiental      |            |    |    |     |
|                             | ● R2 Reto económico            |                    |    |    |    | ● R5 Reto demográfico         |            |    |    |     |
|                             | ● R3 Reto social               |                    |    |    |    | ● R6 Reto político y cultural |            |    |    |     |
| TRAZABILIDAD PARTICIPACIÓN  | P1                             | P2                 | P3 | P4 | P5 | P6                            | P7         | P8 | P9 | P10 |
|                             | ●                              | ●                  | ●  | ●  | ●  | ●                             | ●          | ●  | ●  | ●   |
| RELACIÓN CON OTRAS ACCIONES | L5: 64, 70, 71, 72, 73, 74, 76 |                    |    |    |    |                               |            |    |    |     |

**INDICADORES**

IL. ¿Se ha creado el centro náutico-deportivo? (SI/NO)

IL: Número de Usuarios del centro náutico-deportivo (Desglosados por edad, sexo).

**DESCRIPCIÓN**

El municipio cuenta con un Plan de Vivienda y Suelo que es necesario revisar y adaptar a las nuevas políticas de vivienda. Este Plan debe aportar iniciativas innovadoras al reto de la demanda de vivienda en un municipio turístico, con demandantes con perfiles vulnerables y con poca oferta de vivienda no turística.

**ACTIVIDADES A DESARROLLAR**

1. Revisión del PMVS que contenga un análisis y diagnóstico del parque residencial del municipio, demanda y oferta de vivienda y propuesta de acciones en materia de vivienda.
2. Elaboración de una programación anual y orientación de la de las acciones. Ligazón con otros programas de la Agenda Urbana.
3. Búsqueda de subvenciones para la rehabilitación del parque residencial.
4. Gestión de la necesidad de vivienda y de la demanda potencial.

**CARACTERIZACIÓN**

| GRADO DE DESARROLLO     | No iniciada                                     |      | Trabajos previos |      | En desarrollo |      | Realizada |      |
|-------------------------|---|------|------------------|------|---------------|------|-----------|------|
|                         | 2023  | 2024 | 2025             | 2026 | 2027          | 2028 | 2029      | 2030 |
| PROGRAMACIÓN ESTIMADA   | ●   | ●    | ●                | ●    | ●             | ●    | ●         | ●    |
| ACTORES IMPLICADOS      | Ayuntamiento, asociaciones, Junta de Andalucía. |      |                  |      |               |      |           |      |
| FUENTES DE FINANCIACIÓN | Ayuntamiento                                    |      |                  |      |               |      |           |      |

**ENCAJE EN AGENDA URBANA ESPAÑOLA**

|                       |   |     |     |     |     |     |     |     |     |      |
|-----------------------|---|-----|-----|-----|-----|-----|-----|-----|-----|------|
| OBJETIVO ESTRATÉGICO  | OE8. GARANTIZAR EL ACCESO A LA VIVIENDA   |     |     |     |     |     |     |     |     |      |
| OBJETIVO ESPECÍFICO   | 8.1. Fomentar la existencia de un parque de vivienda adecuado a precio asequible. |     |     |     |     |     |     |     |     |      |
| SINERGIA CON OTROS OE | OE1   | OE2 | OE3 | OE4 | OE5 | OE6 | OE7 | OE8 | OE9 | OE10 |
|                       | ●   | ●   | ●   | ●   | ●   | ●   | ●   | ●   | ●   | ●    |

**ENCAJE EN PLAN DE ACCIÓN LOCAL**

|                             |  |                    |    |                               |    |    |        |        |    |     |
|-----------------------------|--|--------------------|----|-------------------------------|----|----|--------|--------|----|-----|
| RELACIÓN CON DIAGNÓSTICO    | D                                      | D1, D2, D3, D4, D5 |    |                               |    |    | F      | F1, F2 |    |     |
|                             | A                                      | A1, A2             |    |                               |    | O  | O1, O2 |        |    |     |
| TIPOLOGÍA                   | Planificación                          |                    |    |                               |    |    |        |        |    |     |
| CONTRIBUCIÓN A LOS RETOS    | ● R1 Reto climático                    |                    |    | ● R4 Reto medioambiental      |    |    |        |        |    |     |
|                             | ● R2 Reto económico                    |                    |    | ● R5 Reto demográfico         |    |    |        |        |    |     |
|                             | ● R3 Reto social                       |                    |    | ● R6 Reto político y cultural |    |    |        |        |    |     |
| TRAZABILIDAD PARTICIPACIÓN  | P1                                     | P2                 | P3 | P4                            | P5 | P6 | P7     | P8     | P9 | P10 |
|                             | ●                                      | ●                  | ●  | ●                             | ●  | ●  | ●      | ●      | ●  | ●   |
| RELACIÓN CON OTRAS ACCIONES | L8: 55, 56, 77, 78, 79, 80, 82, 83, 84 |                    |    |                               |    |    |        |        |    |     |

**INDICADORES**

- 8.1.1. ¿Se dispone de un Plan de Vivienda local revisado y actualizado que favorezca la existencia de un parque público y privado de vivienda adecuado a la demanda e impulse en particular la vivienda en alquiler a precios asequibles?
- 8.1.2. Número de viviendas sujetas a regimenes de protección incluidas en los planes locales de vivienda.
- 8.1.3. Número de viviendas destinadas a alquiler social a precio asequible.

**DESCRIPCIÓN**

En general, la capacidad de gestión en materia de vivienda es limitada a nivel local, por lo que se hace necesario la búsqueda de nuevos modelos habitacionales que den respuesta a las necesidades de vivienda del municipio como son los proyectos de autopromoción colectiva de vivienda: cohousing senior y cooperativas o los convenios entre propietarios de vivienda y el autamtamiento para disponer de viviendas en el modelo de cesión de uso.

**ACTIVIDADES A DESARROLLAR**

1. Análisis y diagnóstico de la demanda de vivienda en el municipio.
2. Propuesta de diferentes acciones que den respuesta a los diferentes tipos de demanda y la estudio de la viabilidad de las mismas.
3. Búsqueda de financiación.
4. Redacción de ordenanzas que faciliten la gestión de las mismas.

**CARACTERIZACIÓN**

|                                |  |                  |      |               |      |           |      |      |
|--------------------------------|--|------------------|------|---------------|------|-----------|------|------|
| <b>GRADO DE DESARROLLO</b>     | No iniciada  | Trabajos previos |      | En desarrollo |      | Realizada |      |      |
|                                | ●  | ●                | ●    | ●             | ●    | ●         | ●    |      |
| <b>PROGRAMACIÓN ESTIMADA</b>   | 2023   | 2024             | 2025 | 2026          | 2027 | 2028      | 2029 | 2030 |
|                                | ●  | ●                | ●    | ●             | ●    | ●         | ●    | ●    |
| <b>ACTORES IMPLICADOS</b>      | Ayuntamiento, asociaciones, Junta de Andalucía, Diputación |                  |      |               |      |           |      |      |
| <b>FUENTES DE FINANCIACIÓN</b> | Ayuntamiento   |                  |      |               |      |           |      |      |

**ENCAJE EN AGENDA URBANA ESPAÑOLA**

|                              |   |     |     |     |     |     |     |     |     |      |
|------------------------------|---|-----|-----|-----|-----|-----|-----|-----|-----|------|
| <b>OBJETIVO ESTRATÉGICO</b>  | OE8. GARANTIZAR EL ACCESO A LA VIVIENDA   |     |     |     |     |     |     |     |     |      |
| <b>OBJETIVO ESPECÍFICO</b>   | 8.1. Fomentar la existencia de un parque de vivienda adecuado a precio asequible. |     |     |     |     |     |     |     |     |      |
| <b>SINERGIA CON OTROS OE</b> | OE1   | OE2 | OE3 | OE4 | OE5 | OE6 | OE7 | OE8 | OE9 | OE10 |
|                              | ●   | ●   | ●   | ●   | ●   | ●   | ●   | ●   | ●   | ●    |

**ENCAJE EN PLAN DE ACCIÓN LOCAL**

|                                    |  |            |    |    |    |  |    |    |    |     |
|------------------------------------|--|------------|----|----|----|--|----|----|----|-----|
| <b>RELACIÓN CON DIAGNÓSTICO</b>    | D  | D3, D4, D5 |    |    | F  |  |    |    |    |     |
|                                    | A  | A2         |    |    | O  |  | O1 |    |    |     |
| <b>TIPOLOGÍA</b>                   | Planificación  |            |    |    |    |  |    |    |    |     |
| <b>CONTRIBUCIÓN A LOS RETOS</b>    | <ul style="list-style-type: none"> <li>● R1 Reto climático</li> <li>● R2 Reto económico</li> <li>● R3 Reto social</li> </ul> |            |    |    |    | <ul style="list-style-type: none"> <li>● R4 Reto medioambiental</li> <li>● R5 Reto demográfico</li> <li>● R6 Reto político y cultural</li> </ul> |    |    |    |     |
| <b>TRAZABILIDAD PARTICIPACIÓN</b>  | P1   | P2         | P3 | P4 | P5 | P6   | P7 | P8 | P9 | P10 |
|                                    | ●  | ●          | ●  | ●  | ●  | ●  | ●  | ●  | ●  | ●   |
| <b>RELACIÓN CON OTRAS ACCIONES</b> | L8: 55, 56, 77, 78, 79, 80, 82, 83, 84   |            |    |    |    |  |    |    |    |     |

**INDICADORES**

8.2.1. ¿Se dispone de un Plan de Ayudas para garantizar el acceso a la vivienda por parte de los hogares y colectivos más vulnerables, con una particular atención a jóvenes, mayores y afectados por procesos de desahucio?

**DESCRIPCIÓN**

Creación o ampliación de parque público de vivienda, mediante compra de vivienda y suelo y en su caso promoción; y fomentar el acceso asequible a la vivienda, especialmente por parte de perfiles vulnerables, ya sea en parque público o privado.

- Ampliar bolsa de edificaciones y suelos públicos y estudiar su potencial para política de vivienda.

**ACTIVIDADES A DESARROLLAR**

1. Acuerdos entre Ayuntamiento, Junta de Andalucía.
2. Inventario de espacios de oportunidad. Posibilidades de financiación.
3. Estudio de viabilidad de líneas de actuación: promoción pública, privada o mixta; fórmulas innovadoras de producción de vivienda pública-social (iniciativas colectivas, cooperativas). Definición de proyectos.
4. Implementación de acciones.

**CARACTERIZACIÓN**

| GRADO DE DESARROLLO     | No iniciada                      |      | Trabajos previos |      | En desarrollo |      | Realizada |      |
|-------------------------|----------------------------------|------|------------------|------|---------------|------|-----------|------|
|                         | ●                                | ●    | ●                | ●    | ●             | ●    | ●         | ●    |
| PROGRAMACIÓN ESTIMADA   | 2023                             | 2024 | 2025             | 2026 | 2027          | 2028 | 2029      | 2030 |
| ACTORES IMPLICADOS      | Ayuntamiento, Junta de Andalucía |      |                  |      |               |      |           |      |
| FUENTES DE FINANCIACIÓN | Ayuntamiento                     |      |                  |      |               |      |           |      |

**ENCAJE EN AGENDA URBANA ESPAÑOLA**

|                       |   |     |     |     |     |     |     |     |     |      |
|-----------------------|---|-----|-----|-----|-----|-----|-----|-----|-----|------|
| OBJETIVO ESTRATÉGICO  | OE8. GARANTIZAR EL ACCESO A LA VIVIENDA   |     |     |     |     |     |     |     |     |      |
| OBJETIVO ESPECÍFICO   | 8.1. Fomentar la existencia de un parque de vivienda adecuado a precio asequible. |     |     |     |     |     |     |     |     |      |
| SINERGIA CON OTROS OE | OE1   | OE2 | OE3 | OE4 | OE5 | OE6 | OE7 | OE8 | OE9 | OE10 |
|                       | ●   | ●   | ●   | ●   | ●   | ●   | ●   | ●   | ●   | ●    |

**ENCAJE EN PLAN DE ACCIÓN LOCAL**

|                             |  |                   |    |    |    |    |                             |    |    |     |
|-----------------------------|--|-------------------|----|----|----|----|-----------------------------|----|----|-----|
| RELACIÓN CON DIAGNÓSTICO    | D                                      | D2, D3, D4, D5    |    |    |    | F  | F1                          |    |    |     |
|                             | A                                      | A1, A2            |    |    |    | O  | O1                          |    |    |     |
| TIPOLOGÍA                   | Programa                               |                   |    |    |    |    |                             |    |    |     |
| CONTRIBUCIÓN A LOS RETOS    | ●                                      | R1 Reto climático |    |    |    | ●  | R4 Reto medioambiental      |    |    |     |
|                             | ●                                      | R2 Reto económico |    |    |    | ●  | R5 Reto demográfico         |    |    |     |
|                             | ●                                      | R3 Reto social    |    |    |    | ●  | R6 Reto político y cultural |    |    |     |
| TRAZABILIDAD PARTICIPACIÓN  | P1                                     | P2                | P3 | P4 | P5 | P6 | P7                          | P8 | P9 | P10 |
|                             | ●                                      | ●                 | ●  | ●  | ●  | ●  | ●                           | ●  | ●  | ●   |
| RELACIÓN CON OTRAS ACCIONES | L8: 55, 56, 77, 78, 79, 80, 82, 83, 84 |                   |    |    |    |    |                             |    |    |     |

**INDICADORES**

8.1.2. Número de viviendas sujetas a regimenes de protección incluidas en los planes locales de vivienda.

8.1.3. Número de viviendas destinadas a alquiler social a precio asequible (incrementadas del parque existente).

**DESCRIPCIÓN**

El objetivo del proyecto es dotar a los núcleos urbanos menores del municipio de viviendas que faciliten a las familias y especialmente a los jóvenes, el acceso a las mismas como primera residencia. Se pretende fijar población en los núcleos de La Redondela, Pozo del Camino y Urbasur. Para ello se llevarán a cabo acciones como:

- Recuperación y puesta en uso de vivienda vacía.
- Construcción de viviendas nuevas en suelos previstos por el planeamiento. Promociones de viviendas protegidas.
- Promociones de vivienda pública para ofertar mediante alquileres asequibles que faciliten el desarrollo socioeconómicos de jóvenes, inmigrantes, y otros colectivos.
- Ejecución de dotación docente en La Redondela y en Pozo del Camino. Esto es: Centros de Educación Primaria C1 y Centros de Educación Infantil.
- Ejecución de operaciones de rehabilitación de plazas, calles, parques y jardines, dentro del concepto de ciudad amable.

**ACTIVIDADES A DESARROLLAR**

1. Acuerdos entre Ayuntamiento, Junta de Andalucía.
2. Inventario de espacios de oportunidad. Posibilidades de financiación.
3. Estudio de viabilidad de líneas de actuación: movilización de vivienda vacía; promoción pública, privada o mixta; fórmulas innovadoras de producción de vivienda pública-social (iniciativas colectivas, cooperativas). Definición de proyectos.
4. Implementación de acciones.

**CARACTERIZACIÓN**

| GRADO DE DESARROLLO     | No iniciada                       | Trabajos previos |      | En desarrollo |      | Realizada |      |      |
|-------------------------|-----------------------------------|------------------|------|---------------|------|-----------|------|------|
|                         | ●                                 | ●                | ●    | ●             | ●    | ●         | ●    |      |
| PROGRAMACIÓN ESTIMADA   | 2023                              | 2024             | 2025 | 2026          | 2027 | 2028      | 2029 | 2030 |
|                         | ●                                 | ●                | ●    | ●             | ●    | ●         | ●    | ●    |
| ACTORES IMPLICADOS      | Ayuntamiento. Junta de Andalucía. |                  |      |               |      |           |      |      |
| FUENTES DE FINANCIACIÓN | Ayuntamiento                      |                  |      |               |      |           |      |      |

**ENCAJE EN AGENDA URBANA ESPAÑOLA**

|                        |   |     |     |     |     |     |     |     |     |      |
|------------------------|---|-----|-----|-----|-----|-----|-----|-----|-----|------|
| OBJETIVO ESTRATÉGICO   | OE8. GARANTIZAR EL ACCESO A LA VIVIENDA   |     |     |     |     |     |     |     |     |      |
| OBJETIVO ESPECÍFICO    | 8.1. Fomentar la existencia de un parque de vivienda adecuado a precio asequible. |     |     |     |     |     |     |     |     |      |
| SINERGIAS CON OTROS OE | OE1   | OE2 | OE3 | OE4 | OE5 | OE6 | OE7 | OE8 | OE9 | OE10 |
|                        | ●   | ●   | ●   | ●   | ●   | ●   | ●   | ●   | ●   | ●    |

**ENCAJE EN PLAN DE ACCIÓN LOCAL**

|                             |  |                |    |    |    |                               |        |    |    |     |
|-----------------------------|--|----------------|----|----|----|-------------------------------|--------|----|----|-----|
| RELACIÓN CON DIAGNÓSTICO    | D                                      | D1, D3, D4, D5 |    |    |    | F                             | F1     |    |    |     |
|                             | A                                      | A2             |    |    |    | O                             | O1, O2 |    |    |     |
| TIPOLOGÍA                   | Programa                               |                |    |    |    |                               |        |    |    |     |
| CONTRIBUCIÓN A LOS RETOS    | ● R1 Reto climático                    |                |    |    |    | ● R4 Reto medioambiental      |        |    |    |     |
|                             | ● R2 Reto económico                    |                |    |    |    | ● R5 Reto demográfico         |        |    |    |     |
|                             | ● R3 Reto social                       |                |    |    |    | ● R6 Reto político y cultural |        |    |    |     |
| TRAZABILIDAD PARTICIPACIÓN  | P1                                     | P2             | P3 | P4 | P5 | P6                            | P7     | P8 | P9 | P10 |
|                             | ●                                      | ●              | ●  | ●  | ●  | ●                             | ●      | ●  | ●  | ●   |
| RELACIÓN CON OTRAS ACCIONES | L8: 55, 56, 77, 78, 79, 80, 82, 83, 84 |                |    |    |    |                               |        |    |    |     |

**INDICADORES**

8.2.2. Número de personas beneficiarias de los programas incluidos en planes públicos de vivienda.

**DESCRIPCIÓN**

Identificación de aquella vivienda vacía, y en especial aquella que está en manos de entidades bancarias para su puesta en uso como primera vivienda que cubra la demanda de primera residencia.

Crear programa local de incentivos a la cesión de la vivienda en propiedad para su alquiler. Puede ser para la gestión pública o mediante la alianza de la administración con el sector inmobiliario local.

Paralelamente diseñar un Protocolo coordinado frente a ocupaciones irregulares.

**ACTIVIDADES A DESARROLLAR**

1. Realización del censo real de viviendas vacías en condiciones de ofertar.
2. Intermediación pública en la gestión de la vivienda vacía para su alquiler.
3. Estudiar fórmulas que promuevan la puesta en uso de las viviendas.
4. Definición e implementación del protocolo coordinado de actuación frente a ocupaciones irregulares de viviendas.

**CARACTERIZACIÓN**

| GRADO DE DESARROLLO     | No iniciada                                     |      | Trabajos previos |      | En desarrollo |      | Realizada |      |
|-------------------------|---|------|------------------|------|---------------|------|-----------|------|
|                         | ●   | ●    | ●                | ●    | ●             | ●    | ●         | ●    |
| PROGRAMACIÓN ESTIMADA   | 2023  | 2024 | 2025             | 2026 | 2027          | 2028 | 2029      | 2030 |
| ACTORES IMPLICADOS      | Ayuntamiento, propietarios de viviendas vacías. |      |                  |      |               |      |           |      |
| FUENTES DE FINANCIACIÓN | Ayuntamiento                                    |      |                  |      |               |      |           |      |

**ENCAJE EN AGENDA URBANA ESPAÑOLA**

|                       |   |     |     |     |     |     |     |     |     |      |
|-----------------------|---|-----|-----|-----|-----|-----|-----|-----|-----|------|
| OBJETIVO ESTRATÉGICO  | OE8. GARANTIZAR EL ACCESO A LA VIVIENDA   |     |     |     |     |     |     |     |     |      |
| OBJETIVO ESPECÍFICO   | 8.1. Fomentar la existencia de un parque de vivienda adecuado a precio asequible. |     |     |     |     |     |     |     |     |      |
| SINERGIA CON OTROS OE | OE1   | OE2 | OE3 | OE4 | OE5 | OE6 | OE7 | OE8 | OE9 | OE10 |
|                       | ●   | ●   | ●   | ●   | ●   | ●   | ●   | ●   | ●   | ●    |

**ENCAJE EN PLAN DE ACCIÓN LOCAL**

|                             |   |                   |    |    |    |    |                             |    |    |     |
|-----------------------------|---|-------------------|----|----|----|----|-----------------------------|----|----|-----|
| RELACIÓN CON DIAGNÓSTICO    | D   | D1, D3, D4, D5    |    |    |    |    | F                           | F1 |    |     |
|                             | A   | A2                |    |    |    |    | O                           | O1 |    |     |
| TIPOLOGÍA                   | Acción piloto                               |                   |    |    |    |    |                             |    |    |     |
| CONTRIBUCIÓN A LOS RETOS    | ●   | R1 Reto climático |    |    |    | ●  | R4 Reto medioambiental      |    |    |     |
|                             | ●   | R2 Reto económico |    |    |    | ●  | R5 Reto demográfico         |    |    |     |
|                             | ●   | R3 Reto social    |    |    |    | ●  | R6 Reto político y cultural |    |    |     |
| TRAZABILIDAD PARTICIPACIÓN  | P1  | P2                | P3 | P4 | P5 | P6 | P7                          | P8 | P9 | P10 |
|                             | ●   | ●                 | ●  | ●  | ●  | ●  | ●                           | ●  | ●  | ●   |
| RELACIÓN CON OTRAS ACCIONES | L11: 12, 13, 14, 17, 18, 19, 66, 81, 87, 99 |                   |    |    |    |    |                             |    |    |     |

**INDICADORES**

8.2.1. ¿Se dispone de un Plan de Ayudas para garantizar el acceso a la vivienda por parte de los hogares y colectivos más vulnerables, con una particular atención a jóvenes, mayores y afectados por procesos de desahucio?

**DESCRIPCIÓN**

Esta acción consiste en la creación de una Oficina de Rehabilitación, Vivienda y Desarrollo Comunitario, como dispositivo técnico de gestión e impulso a la rehabilitación. Ha de integrar los trabajos técnico, social, jurídico y administrativo, mediante una composición pluridisciplinar compuesto por personas de los siguientes perfiles profesionales: arquitecta, licenciada en derecho, economista y trabajadora social. Desde la oficina se realizarán las tareas de información y comunicación tanto de las estrategias llevadas a cabo por el Ayuntamiento como de otras administraciones, así como el acceso a ayudas y subvenciones. Será responsable de la planificación y la coordinación de los proyectos de iniciativa municipal desarrollando labores de coordinación de los proyectos y de los actores en las diferentes fases.

**ACTIVIDADES A DESARROLLAR**

1. Acuerdo municipal para la creación de la oficina y contratación del equipo responsable.
2. Localización de la sede y adecuación de las oficinas.
3. Contratación del personal adscrito a la oficina.
4. Diseñar las estrategias información para la rehabilitación de las viviendas.

**CARACTERIZACIÓN**

| GRADO DE DESARROLLO     | No iniciada                       | Trabajos previos |      | En desarrollo |      | Realizada |      |      |
|-------------------------|-----------------------------------|------------------|------|---------------|------|-----------|------|------|
|                         | ●                                 | ●                |      | ●             |      | ●         |      |      |
| PROGRAMACIÓN ESTIMADA   | 2023                              | 2024             | 2025 | 2026          | 2027 | 2028      | 2029 | 2030 |
|                         | ●                                 | ●                | ●    | ●             | ●    | ●         | ●    | ●    |
| ACTORES IMPLICADOS      | Ayuntamiento, Junta de Andalucía. |                  |      |               |      |           |      |      |
| FUENTES DE FINANCIACIÓN | PRTR (2)                          |                  |      |               |      |           |      |      |

**ENCAJE EN AGENDA URBANA ESPAÑOLA**

|                        |   |     |     |     |     |     |     |     |     |      |
|------------------------|---|-----|-----|-----|-----|-----|-----|-----|-----|------|
| OBJETIVO ESTRATÉGICO   | OE8. GARANTIZAR EL ACCESO A LA VIVIENDA   |     |     |     |     |     |     |     |     |      |
| OBJETIVO ESPECÍFICO    | 8.2. Garantizar el acceso a la vivienda, especialmente de los colectivos más vulnerables. |     |     |     |     |     |     |     |     |      |
| SINERGIAS CON OTROS OE | OE1   | OE2 | OE3 | OE4 | OE5 | OE6 | OE7 | OE8 | OE9 | OE10 |
|                        | ●   | ●   | ●   | ●   | ●   | ●   | ●   | ●   | ●   | ●    |

**ENCAJE EN PLAN DE ACCIÓN LOCAL**

|                             |  |                    |    |    |    |                               |        |    |    |     |
|-----------------------------|--|--------------------|----|----|----|-------------------------------|--------|----|----|-----|
| RELACIÓN CON DIAGNÓSTICO    | D                                      | D1, D2, D3, D4, D5 |    |    |    | F                             | F1     |    |    |     |
|                             | A                                      | A1, A2             |    |    |    | O                             | O1, O2 |    |    |     |
| TIPOLOGÍA                   | Programa                               |                    |    |    |    |                               |        |    |    |     |
| CONTRIBUCIÓN A LOS RETOS    | ● R1 Reto climático                    |                    |    |    |    | ● R4 Reto medioambiental      |        |    |    |     |
|                             | ● R2 Reto económico                    |                    |    |    |    | ● R5 Reto demográfico         |        |    |    |     |
|                             | ● R3 Reto social                       |                    |    |    |    | ● R6 Reto político y cultural |        |    |    |     |
| TRAZABILIDAD PARTICIPACIÓN  | P1                                     | P2                 | P3 | P4 | P5 | P6                            | P7     | P8 | P9 | P10 |
|                             | ●                                      | ●                  | ●  | ●  | ●  | ●                             | ●      | ●  | ●  | ●   |
| RELACIÓN CON OTRAS ACCIONES | L8: 55, 56, 77, 78, 79, 80, 82, 83, 84 |                    |    |    |    |                               |        |    |    |     |

**INDICADORES**

IL. ¿Se ha creado la Oficina de Rehabilitación, vivienda y desarrollo comunitario? (SI/NO)

L. Atenciones ejecutadas desde la Oficina de rehabilitación.

**DESCRIPCIÓN**

Estudio para la detección de situaciones de precariedad habitacional, localizando las zonas donde prevalece este problema. Estas realidades responden a situaciones de exclusión social y pobreza que se perpetúan, en la que los hogares no cuentan con las condiciones habitacionales exigibles y que además está vinculados a espacios urbanos deteriorados.

Entre las posibles acciones a realizar:

- Localización de los hogares en situación de precariedad habitacional.
- Realizar a intervenciones integrales en ámbitos con situaciones de vulnerabilidad.
- Coordinación entre administraciones y actores afectados (servicios sociales, empleo, urbanismo, educación, etc.).
- Crear mesas de participación ciudadana con residentes.

**ACTIVIDADES A DESARROLLAR**

1. Identificación de ámbitos urbanos y localizaciones precariedad habitacional, detectar las principales problemáticas y carencias.
2. Elaboración de programa para emprender las intervenciones y establecer fases.
3. Información y asesoramiento desde la Oficina de Rehabilitación, Vivienda y Desarrollo Comunitario.
4. Desarrollo de proyectos piloto.
5. Evaluación y transferencia.

**CARACTERIZACIÓN**

| GRADO DE DESARROLLO     | No iniciada                      |      | Trabajos previos |      | En desarrollo |      | Realizada |      |
|-------------------------|----------------------------------|------|------------------|------|---------------|------|-----------|------|
|                         | ●                                | ●    | ●                | ●    | ●             | ●    | ●         | ●    |
| PROGRAMACIÓN ESTIMADA   | 2023                             | 2024 | 2025             | 2026 | 2027          | 2028 | 2029      | 2030 |
| ACTORES IMPLICADOS      | Ayuntamiento, Junta de Andalucía |      |                  |      |               |      |           |      |
| FUENTES DE FINANCIACIÓN | Ayuntamiento                     |      |                  |      |               |      |           |      |

**ENCAJE EN AGENDA URBANA ESPAÑOLA**

|                       |   |     |     |     |     |     |     |     |     |      |
|-----------------------|---|-----|-----|-----|-----|-----|-----|-----|-----|------|
| OBJETIVO ESTRATÉGICO  | OE8. GARANTIZAR EL ACCESO A LA VIVIENDA   |     |     |     |     |     |     |     |     |      |
| OBJETIVO ESPECÍFICO   | 8.2. Garantizar el acceso a la vivienda, especialmente de los colectivos más vulnerables. |     |     |     |     |     |     |     |     |      |
| SINERGIA CON OTROS OE | OE1   | OE2 | OE3 | OE4 | OE5 | OE6 | OE7 | OE8 | OE9 | OE10 |
|                       | ●   | ●   | ●   | ●   | ●   | ●   | ●   | ●   | ●   | ●    |

**ENCAJE EN PLAN DE ACCIÓN LOCAL**

|                             |  |                    |    |    |    |    |    |                             |    |     |  |
|-----------------------------|--|--------------------|----|----|----|----|----|-----------------------------|----|-----|--|
| RELACIÓN CON DIAGNÓSTICO    | D                                      | D1, D2, D3, D4, D5 |    |    |    |    | F  | F1                          |    |     |  |
|                             | A                                      | A1, A2             |    |    |    |    | O  | O1, O2                      |    |     |  |
| TIPOLOGÍA                   | Programa                               |                    |    |    |    |    |    |                             |    |     |  |
| CONTRIBUCIÓN A LOS RETOS    | ●                                      | R1 Reto climático  |    |    |    |    | ●  | R4 Reto medioambiental      |    |     |  |
|                             | ●                                      | R2 Reto económico  |    |    |    |    | ●  | R5 Reto demográfico         |    |     |  |
|                             | ●                                      | R3 Reto social     |    |    |    |    | ●  | R6 Reto político y cultural |    |     |  |
| TRAZABILIDAD PARTICIPACIÓN  | P1                                     | P2                 | P3 | P4 | P5 | P6 | P7 | P8                          | P9 | P10 |  |
|                             | ●                                      | ●                  | ●  | ●  | ●  | ●  | ●  | ●                           | ●  | ●   |  |
| RELACIÓN CON OTRAS ACCIONES | L8: 55, 56, 77, 78, 79, 80, 82, 83, 84 |                    |    |    |    |    |    |                             |    |     |  |

**INDICADORES**

8.2.1. ¿Se dispone de un Plan de Ayudas para garantizar el acceso a la vivienda por parte de los hogares y colectivos más vulnerables, con una particular atención a jóvenes, mayores y afectados por procesos de desahucio?

### DESCRIPCIÓN

Dentro de las estrategias y acciones vinculadas al acceso a la vivienda es necesario dar respuesta a mujeres víctimas de violencia de género que necesitan salir de sus hogares y a las que hay que ofrecerles protección y apoyo. Por otro lado, desde los alojamientos protegidos para personas sin hogar además de cubrir la necesidad básica de alojamiento se podrán desarrollar programas que les pueda conducir a la recuperación personal y social. Posibles acciones a considerar:

- Acuerdos con otras administraciones para la implantación y gestión de los alojamientos.

### ACTIVIDADES A DESARROLLAR

1. Acuerdos municipales para creación de los alojamientos dotación, alcance y objetivos generales.
2. Actualización con los servicios sociales de personas sin hogar y víctimas de violencia de género demandantes de vivienda
3. Implementación
4. Evaluación y reorientación.

### CARACTERIZACIÓN

| GRADO DE DESARROLLO     | No iniciada                      | Trabajos previos |      | En desarrollo |      | Realizada |           |
|-------------------------|----------------------------------|------------------|------|---------------|------|-----------|-----------|
| PROGRAMACIÓN ESTIMADA   | 2023                             | 2024             | 2025 | 2026          | 2027 | 2028      | 2029 2030 |
| ACTORES IMPLICADOS      | Ayuntamiento, Junta de Andalucía |                  |      |               |      |           |           |
| FUENTES DE FINANCIACIÓN | PRTR (22)                        |                  |      |               |      |           |           |

### ENCAJE EN AGENDA URBANA ESPAÑOLA

|                       |   |     |     |     |     |     |     |     |     |      |
|-----------------------|---|-----|-----|-----|-----|-----|-----|-----|-----|------|
| OBJETIVO ESTRATÉGICO  | OE8. GARANTIZAR EL ACCESO A LA VIVIENDA   |     |     |     |     |     |     |     |     |      |
| OBJETIVO ESPECÍFICO   | 8.2. Garantizar el acceso a la vivienda, especialmente de los colectivos más vulnerables. |     |     |     |     |     |     |     |     |      |
| SINERGIA CON OTROS OE | OE1   | OE2 | OE3 | OE4 | OE5 | OE6 | OE7 | OE8 | OE9 | OE10 |
|                       | ●   | ●   | ●   | ●   | ●   | ●   | ●   | ●   | ●   | ●    |

### ENCAJE EN PLAN DE ACCIÓN LOCAL

|                             |  |                    |    |    |    |                             |    |        |    |     |
|-----------------------------|--|--------------------|----|----|----|-----------------------------|----|--------|----|-----|
| RELACIÓN CON DIAGNÓSTICO    | D                                      | D1, D2, D3, D4, D5 |    |    |    |                             | F  | O1, O2 |    |     |
|                             | A                                      | A1, A2             |    |    |    |                             | O  |        |    |     |
| TIPOLOGÍA                   | Acción singular                        |                    |    |    |    |                             |    |        |    |     |
| CONTRIBUCIÓN A LOS RETOS    | ●                                      | R1 Reto climático  |    |    | ●  | R4 Reto medioambiental      |    |        |    |     |
|                             | ●                                      | R2 Reto económico  |    |    | ●  | R5 Reto demográfico         |    |        |    |     |
|                             | ●                                      | R3 Reto social     |    |    | ●  | R6 Reto político y cultural |    |        |    |     |
| TRAZABILIDAD PARTICIPACIÓN  | P1                                     | P2                 | P3 | P4 | P5 | P6                          | P7 | P8     | P9 | P10 |
|                             | ●                                      | ●                  | ●  | ●  | ●  | ●                           | ●  | ●      | ●  | ●   |
| RELACIÓN CON OTRAS ACCIONES | L8: 55, 56, 77, 78, 79, 80, 82, 83, 84 |                    |    |    |    |                             |    |        |    |     |

### INDICADORES

8.2.2. Número de personas beneficiarias víctimas de violencia de género y personas sin hogar.

**DESCRIPCIÓN**

Plan integral de Transformación Digital IC 2021-2026: Isla Cristina apuesta por la utilización intensiva de las TIC en la gestión interna del Ayuntamiento, de los servicios públicos y del desarrollo inteligente de la ciudad para mejorar la calidad de vida y el bienestar social de sus habitantes. Las necesidades actuales en materia de innovación tecnológica y de innovación en las técnicas de gestión de los servicios municipales y de la ciudad, nos obliga a un salto cualitativo y cuantitativo en la gestión de los servicios públicos y de la propia ciudad. Para ello, se plantea una hoja de ruta para el período 2021-2026, con la intención de acometer las actuaciones que permitirán avanzar en el desarrollo inteligente y sostenible de Isla Cristina. Se abordará la planificación local en la adopción de soluciones tecnológicas en todos los ámbitos smart: gobernanza, sociedad, economía, entorno, movilidad, bienestar y plataforma. Análisis y priorización de los sectores de actividad que podrían verse reforzados mediante soluciones tecnológicas.

**ACTIVIDADES A DESARROLLAR**

1. Análisis de partida
2. Contratación suministro de equipamiento
3. Instalación de equipamiento
4. Transformación organizativa. Gestión de recursos humanos.
5. Contratación servicios
6. Digitalización y creación de contenidos
7. Acompañamiento de procesos

**CARACTERIZACIÓN**

| GRADO DE DESARROLLO     | No iniciada  | Trabajos previos |      | En desarrollo |      | Realizada |      |      |
|-------------------------|--------------|------------------|------|---------------|------|-----------|------|------|
|                         | ●            | ●                | ●    | ●             | ●    | ●         | ●    |      |
| PROGRAMACIÓN ESTIMADA   | 2023         | 2024             | 2025 | 2026          | 2027 | 2028      | 2029 | 2030 |
|                         | ●            | ●                | ●    | ●             | ●    | ●         | ●    | ●    |
| ACTORES IMPLICADOS      | Ayuntamiento |                  |      |               |      |           |      |      |
| FUENTES DE FINANCIACIÓN | PRTR (11)    |                  |      |               |      |           |      |      |

**ENCAJE EN AGENDA URBANA ESPAÑOLA**

|                       |  |     |     |     |     |     |     |     |     |      |
|-----------------------|--|-----|-----|-----|-----|-----|-----|-----|-----|------|
| OBJETIVO ESTRATÉGICO  | OE9. LIDERAR Y FOMENTAR LA INNOVACIÓN DIGITAL  |     |     |     |     |     |     |     |     |      |
| OBJETIVO ESPECÍFICO   | 9.1. Favorecer la sociedad del conocimiento y avanzar hacia el desarrollo de las ciudades inteligentes (Smart cities). |     |     |     |     |     |     |     |     |      |
| SINERGIA CON OTROS OE | OE1  | OE2 | OE3 | OE4 | OE5 | OE6 | OE7 | OE8 | OE9 | OE10 |
|                       | ●  | ●   | ●   | ●   | ●   | ●   | ●   | ●   | ●   | ●    |

**ENCAJE EN PLAN DE ACCIÓN LOCAL**

|                             |                     |                      |    |                       |    |    |                               |            |    |     |
|-----------------------------|---------------------|----------------------|----|-----------------------|----|----|-------------------------------|------------|----|-----|
| RELACIÓN CON DIAGNÓSTICO    | D                   | D1,D2,D3,D4,D6,D7,D8 |    |                       |    |    | F                             | F1, F2     |    |     |
|                             | A                   | A1, A2, A3           |    |                       |    |    | O                             | O1, O2, O3 |    |     |
| TIPOLOGÍA                   | Planificación       |                      |    |                       |    |    |                               |            |    |     |
| CONTRIBUCIÓN A LOS RETOS    | ● R1 Reto climático |                      |    | ● R2 Reto económico   |    |    | ● R4 Reto medioambiental      |            |    |     |
|                             | ● R3 Reto social    |                      |    | ● R5 Reto demográfico |    |    | ● R6 Reto político y cultural |            |    |     |
|                             |                     |                      |    |                       |    |    |                               |            |    |     |
| TRAZABILIDAD PARTICIPACIÓN  | P1                  | P2                   | P3 | P4                    | P5 | P6 | P7                            | P8         | P9 | P10 |
|                             | ●                   | ●                    | ●  | ●                     | ●  | ●  | ●                             | ●          | ●  | ●   |
| RELACIÓN CON OTRAS ACCIONES | L14: 85, 86, 90, 92 |                      |    |                       |    |    |                               |            |    |     |

**INDICADORES**

IL. Número de procesos de soluciones y cambios tecnológicos municipales acompañados.

**DESCRIPCIÓN**

Apoyo a las políticas de promoción económica y empleo mediante la adopción escalonada de soluciones inteligentes, tanto en el sector turístico como el pesquero, agroalimentario y empresarial en general. Podrán promoverse actuaciones como:

- web de oferta turística integrada, rutas o itinerarios didácticos, sistemas físicos integrados (tótems, QR...), mapa digital de alojamientos.
- portales de empleo, catálogo o mapa de empresas locales, portal informativo de apoyo al emprendimiento, plataforma de soporte a la formación para el empleo, digitalización de la cadena logística de la industria pesquera, marketing de proximidad, promoción digital de centro comercial abierto, espacio web para la estrategia alimentaria de cercanía y localización de redes de producción y consumo.

**ACTIVIDADES A DESARROLLAR**

1. Concepción de estrategia para el diseño del programa: mapeo de actores, constitución de espacios de trabajo y seguimiento.
2. Diagnóstico y diseño multiactoral de objetivos y definición de proyectos.
3. Captación de financiación.
4. Desarrollo de proyectos.

**CARACTERIZACIÓN**

|                                |                                   |                  |      |               |      |           |      |      |
|--------------------------------|-----------------------------------|------------------|------|---------------|------|-----------|------|------|
| <b>GRADO DE DESARROLLO</b>     | No iniciada                       | Trabajos previos |      | En desarrollo |      | Realizada |      |      |
|                                | ●                                 | ●                | ●    | ●             | ●    | ●         | ●    |      |
| <b>PROGRAMACIÓN ESTIMADA</b>   | 2023                              | 2024             | 2025 | 2026          | 2027 | 2028      | 2029 | 2030 |
|                                | ●                                 | ●                | ●    | ●             | ●    | ●         | ●    | ●    |
| <b>ACTORES IMPLICADOS</b>      | Ayuntamiento; empresas; comercios |                  |      |               |      |           |      |      |
| <b>FUENTES DE FINANCIACIÓN</b> | PRTR (11)                         |                  |      |               |      |           |      |      |

**ENCAJE EN AGENDA URBANA ESPAÑOLA**

|                              |  |     |     |     |     |     |     |     |     |      |
|------------------------------|--|-----|-----|-----|-----|-----|-----|-----|-----|------|
| <b>OBJETIVO ESTRATÉGICO</b>  | OE9. LIDERAR Y FOMENTAR LA INNOVACIÓN DIGITAL  |     |     |     |     |     |     |     |     |      |
| <b>OBJETIVO ESPECÍFICO</b>   | 9.1. Favorecer la sociedad del conocimiento y avanzar hacia el desarrollo de las ciudades inteligentes (Smart cities). |     |     |     |     |     |     |     |     |      |
| <b>SINERGIA CON OTROS OE</b> | OE1  | OE2 | OE3 | OE4 | OE5 | OE6 | OE7 | OE8 | OE9 | OE10 |
|                              | ●  | ●   | ●   | ●   | ●   | ●   | ●   | ●   | ●   | ●    |

**ENCAJE EN PLAN DE ACCIÓN LOCAL**

|                                    |                     |                   |    |    |    |    |    |                             |    |     |  |
|------------------------------------|---------------------|-------------------|----|----|----|----|----|-----------------------------|----|-----|--|
| <b>RELACIÓN CON DIAGNÓSTICO</b>    | D                   | D3, D4, D6        |    |    |    |    | F  | F1, F2                      |    |     |  |
|                                    | A                   | A2, A3            |    |    |    |    | O  | O1, O2                      |    |     |  |
| <b>TIPOLOGÍA</b>                   | Planificación       |                   |    |    |    |    |    |                             |    |     |  |
| <b>CONTRIBUCIÓN A LOS RETOS</b>    | ●                   | R1 Reto climático |    |    |    |    | ●  | R4 Reto medioambiental      |    |     |  |
|                                    | ●                   | R2 Reto económico |    |    |    |    | ●  | R5 Reto demográfico         |    |     |  |
|                                    | ●                   | R3 Reto social    |    |    |    |    | ●  | R6 Reto político y cultural |    |     |  |
| <b>TRAZABILIDAD PARTICIPACIÓN</b>  | P1                  | P2                | P3 | P4 | P5 | P6 | P7 | P8                          | P9 | P10 |  |
|                                    | ●                   | ●                 | ●  | ●  | ●  | ●  | ●  | ●                           | ●  | ●   |  |
| <b>RELACIÓN CON OTRAS ACCIONES</b> | L14: 85, 86, 90, 92 |                   |    |    |    |    |    |                             |    |     |  |

**INDICADORES**

9.1.1. ¿Se dispone de un Plan o Estrategia local para avanzar en un modelo urbano inteligente?

9.1.2. Número de usuarios que están cubiertos por un determinado servicio público electrónico de Smart Cities

**DESCRIPCIÓN**

A través del programa WiFi4EU de la Comisión Europea, Isla Cristina cuenta ya con dos líneas de financiación para la instalación de zonas wifi que permitirán el acceso libre y gratuito en espacios públicos, tanto en el núcleo principal de Isla Cristina como en los núcleos de Pozo del Camino y La Redondela. La localización de las zonas en las que se va a instalar esta Red WIFI fueron propuestas y elegidas por las niñas y niños del Consejo Local de Infancia y Adolescencia de Isla Cristina, el CLIA. En total se va a disponer un total de veinticinco antenas distribuidas por el término municipal. El proyecto ya se encuentra en fase de ejecución.

**ACTIVIDADES A DESARROLLAR**

1. Conclusión de la ejecución de instalaciones.
2. Puesta en uso y mantenimiento.

**CARACTERIZACIÓN**

| GRADO DE DESARROLLO     | No iniciada  |      | Trabajos previos |      | En desarrollo |      | Realizada |      |
|-------------------------|--------------|------|------------------|------|---------------|------|-----------|------|
|                         | ●            | ●    | ●                | ●    | ●             | ●    | ●         | ●    |
| PROGRAMACIÓN ESTIMADA   | 2023         | 2024 | 2025             | 2026 | 2027          | 2028 | 2029      | 2030 |
| ACTORES IMPLICADOS      | Ayuntamiento |      |                  |      |               |      |           |      |
| FUENTES DE FINANCIACIÓN | Ayuntamiento |      |                  |      |               |      |           |      |

**ENCAJE EN AGENDA URBANA ESPAÑOLA**

|                       |  |     |     |     |     |     |     |     |     |      |
|-----------------------|--|-----|-----|-----|-----|-----|-----|-----|-----|------|
| OBJETIVO ESTRATÉGICO  | OE9. LIDERAR Y FOMENTAR LA INNOVACIÓN DIGITAL  |     |     |     |     |     |     |     |     |      |
| OBJETIVO ESPECÍFICO   | 9.1. Favorecer la sociedad del conocimiento y avanzar hacia el desarrollo de las ciudades inteligentes (Smart cities). |     |     |     |     |     |     |     |     |      |
| SINERGIA CON OTROS OE | OE1  | OE2 | OE3 | OE4 | OE5 | OE6 | OE7 | OE8 | OE9 | OE10 |
|                       | ●  | ●   | ●   | ●   | ●   | ●   | ●   | ●   | ●   | ●    |

**ENCAJE EN PLAN DE ACCIÓN LOCAL**

|                             |   |                   |    |    |    |    |    |                             |    |     |  |
|-----------------------------|---|-------------------|----|----|----|----|----|-----------------------------|----|-----|--|
| RELACIÓN CON DIAGNÓSTICO    | D   | D1, D2, D3, D8    |    |    |    |    | F  | F1, F2                      |    |     |  |
|                             | A   | A2, A3            |    |    |    |    | O  | O1, O2                      |    |     |  |
| TIPOLOGÍA                   | Programa                                    |                   |    |    |    |    |    |                             |    |     |  |
| CONTRIBUCIÓN A LOS RETOS    | ●   | R1 Reto climático |    |    |    |    | ●  | R4 Reto medioambiental      |    |     |  |
|                             | ●   | R2 Reto económico |    |    |    |    | ●  | R5 Reto demográfico         |    |     |  |
|                             | ●   | R3 Reto social    |    |    |    |    | ●  | R6 Reto político y cultural |    |     |  |
| TRAZABILIDAD PARTICIPACIÓN  | P1  | P2                | P3 | P4 | P5 | P6 | P7 | P8                          | P9 | P10 |  |
|                             | ●   | ●                 | ●  | ●  | ●  | ●  | ●  | ●                           | ●  | ●   |  |
| RELACIÓN CON OTRAS ACCIONES | L11: 12, 13, 14, 17, 18, 19, 66, 81, 87, 99 |                   |    |    |    |    |    |                             |    |     |  |

**INDICADORES**

9.1.1. ¿Se dispone de un Plan o Estrategia local para avanzar en un modelo urbano inteligente?

**DESCRIPCIÓN**

Instalación de Nodos Sensores, solares e inalámbricos, que transmiten la información con distintos parámetros tales como humedad y temperatura del suelo, y Actuadores Remotos que activan el riego de forma autónoma e independiente, sectorizando las zonas de riego de forma individual.

**ACTIVIDADES A DESARROLLAR**

1. Dimensionado de zonas de riego, definición de las condiciones y necesidades de riego y mecanismos de control.
2. Definición del proyecto.
3. Captación de recursos.
4. Implementación y capacitación al personal responsable de la gestión.

**CARACTERIZACIÓN**

| GRADO DE DESARROLLO     | No iniciada  | Trabajos previos |      | En desarrollo |      | Realizada |      |      |
|-------------------------|--------------|------------------|------|---------------|------|-----------|------|------|
|                         | ●            | ●                | ●    | ●             | ●    | ●         | ●    |      |
| PROGRAMACIÓN ESTIMADA   | 2023         | 2024             | 2025 | 2026          | 2027 | 2028      | 2029 | 2030 |
|                         | ●            | ●                | ●    | ●             | ●    | ●         | ●    | ●    |
| ACTORES IMPLICADOS      | Ayuntamiento |                  |      |               |      |           |      |      |
| FUENTES DE FINANCIACIÓN | PRTR (5)     |                  |      |               |      |           |      |      |

**ENCAJE EN AGENDA URBANA ESPAÑOLA**

|                       |  |     |     |     |     |     |     |     |     |      |
|-----------------------|--|-----|-----|-----|-----|-----|-----|-----|-----|------|
| OBJETIVO ESTRATÉGICO  | OE9. LIDERAR Y FOMENTAR LA INNOVACIÓN DIGITAL  |     |     |     |     |     |     |     |     |      |
| OBJETIVO ESPECÍFICO   | 9.1. Favorecer la sociedad del conocimiento y avanzar hacia el desarrollo de las ciudades inteligentes (Smart cities). |     |     |     |     |     |     |     |     |      |
| SINERGIA CON OTROS OE | OE1  | OE2 | OE3 | OE4 | OE5 | OE6 | OE7 | OE8 | OE9 | OE10 |
|                       | ●  | ●   | ●   | ●   | ●   | ●   | ●   | ●   | ●   | ●    |

**ENCAJE EN PLAN DE ACCIÓN LOCAL**

|                             |  |            |    |    |    |  |    |        |    |     |
|-----------------------------|--|------------|----|----|----|--|----|--------|----|-----|
| RELACIÓN CON DIAGNÓSTICO    | D  | D1, D2, D3 |    |    |    |  | F  | F1, F2 |    |     |
|                             | A  | A1, A2, A3 |    |    |    |  | O  | O1     |    |     |
| TIPOLOGÍA                   | Programa   |            |    |    |    |  |    |        |    |     |
| CONTRIBUCIÓN A LOS RETOS    | <ul style="list-style-type: none"> <li>● R1 Reto climático</li> <li>● R2 Reto económico</li> <li>● R3 Reto social</li> </ul> |            |    |    |    | <ul style="list-style-type: none"> <li>● R4 Reto medioambiental</li> <li>● R5 Reto demográfico</li> <li>● R6 Reto político y cultural</li> </ul> |    |        |    |     |
| TRAZABILIDAD PARTICIPACIÓN  | P1   | P2         | P3 | P4 | P5 | P6   | P7 | P8     | P9 | P10 |
|                             | ●  | ●          | ●  | ●  | ●  | ●  | ●  | ●      | ●  | ●   |
| RELACIÓN CON OTRAS ACCIONES | L1: 22, 23, 24, 25, 26, 27, 29, 30, 31, 45, 52, 88   |            |    |    |    |  |    |        |    |     |

**INDICADORES**

9.1.1. ¿Se dispone de un Plan o Estrategia local para avanzar en un modelo urbano inteligente?

**DESCRIPCIÓN**

El objetivo de este proyecto es la implantación de sistemas de gestión inteligente que contribuyan al ahorro energético que se traduzca en reducción del gasto y de emisiones de CO2, a mayor calidad de iluminación y a menor contaminación lumínica.

El proyecto se refiere a dos ámbitos: el alumbrado público, que contendrá medidas de ahorro energético de esta infraestructura, y el ahorro energético y la implantación de energías limpias en las dotaciones municipales en las que recae el mayor consumo. Estas actuaciones están sustentadas por la Auditoría Energética del Alumbrado y equipamientos públicos de la ciudad.

Las actuaciones en el alumbrado público consisten en la implantación de tecnología LED. Actualmente ya está en licitación la sustitución de cuadros de alumbrado público.

Las actuaciones de eficiencia energética e implantación de energías renovables en edificios municipales afectan a: renovación de instalaciones, implantación de LED, sustitución de sistemas de climatización y producción de agua caliente, implantación de sistemas fotovoltaicos y mejora de la envolvente térmica.

En ambos casos se propone la implantación de sistemas de telegestión y control telemático para optimizar el funcionamiento y reducir los consumos.

**ACTIVIDADES A DESARROLLAR**

1. Implantación de sistemas de control y gestión telemática en las nuevas instalaciones de alumbrado público y en los edificios públicos sujetos a actuaciones de optimización de consumo energético.
2. Capacitación al personal responsable de la gestión.
3. Puesta en uso y mantenimiento.

**CARACTERIZACIÓN**

| GRADO DE DESARROLLO     | No iniciada  | Trabajos previos |      | En desarrollo |      | Realizada |      |      |
|-------------------------|--------------|------------------|------|---------------|------|-----------|------|------|
|                         | ●            | ●                | ●    | ●             | ●    | ●         | ●    |      |
| PROGRAMACIÓN ESTIMADA   | 2023         | 2024             | 2025 | 2026          | 2027 | 2028      | 2029 | 2030 |
|                         | ●            | ●                | ●    | ●             | ●    | ●         | ●    | ●    |
| ACTORES IMPLICADOS      | Ayuntamiento |                  |      |               |      |           |      |      |
| FUENTES DE FINANCIACIÓN | PRTR (2,7)   |                  |      |               |      |           |      |      |

**ENCAJE EN AGENDA URBANA ESPAÑOLA**

|                        |  |     |     |     |     |     |     |     |     |      |
|------------------------|--|-----|-----|-----|-----|-----|-----|-----|-----|------|
| OBJETIVO ESTRATÉGICO   | OE9. LIDERAR Y FOMENTAR LA INNOVACIÓN DIGITAL  |     |     |     |     |     |     |     |     |      |
| OBJETIVO ESPECÍFICO    | 9.1. Favorecer la sociedad del conocimiento y avanzar hacia el desarrollo de las ciudades inteligentes (Smart cities). |     |     |     |     |     |     |     |     |      |
| SINERGIAS CON OTROS OE | OE1  | OE2 | OE3 | OE4 | OE5 | OE6 | OE7 | OE8 | OE9 | OE10 |
|                        | ●  | ●   | ●   | ●   | ●   | ●   | ●   | ●   | ●   | ●    |

**ENCAJE EN PLAN DE ACCIÓN LOCAL**

|                             |  |                   |    |    |    |    |    |                             |    |     |  |
|-----------------------------|--|-------------------|----|----|----|----|----|-----------------------------|----|-----|--|
| RELACIÓN CON DIAGNÓSTICO    | D  | D1, D2, D3        |    |    |    |    | F  | F1, F2                      |    |     |  |
|                             | A  | A1, A2, A3        |    |    |    |    | O  | O1, O2, O3                  |    |     |  |
| TIPOLOGÍA                   | Programa                                   |                   |    |    |    |    |    |                             |    |     |  |
| CONTRIBUCIÓN A LOS RETOS    | ●  | R1 Reto climático |    |    |    |    | ●  | R4 Reto medioambiental      |    |     |  |
|                             | ●  | R2 Reto económico |    |    |    |    | ●  | R5 Reto demográfico         |    |     |  |
|                             | ●  | R3 Reto social    |    |    |    |    | ●  | R6 Reto político y cultural |    |     |  |
| TRAZABILIDAD PARTICIPACIÓN  | P1   | P2                | P3 | P4 | P5 | P6 | P7 | P8                          | P9 | P10 |  |
|                             | ●  | ●                 | ●  | ●  | ●  | ●  | ●  | ●                           | ●  | ●   |  |
| RELACIÓN CON OTRAS ACCIONES | L2: 20, 21, 28, 32, 33, 34, 35, 43, 50, 89 |                   |    |    |    |    |    |                             |    |     |  |

**INDICADORES**

9.1.1. ¿Se dispone de un Plan o Estrategia local para avanzar en un modelo urbano inteligente?

**DESCRIPCIÓN**

La Gobernanza inteligente comprende la gestión interna, la administración electrónica y la participación ciudadana por medios digitales.

- Administración digital: Registro electrónico, Expediente electrónico, Notificaciones electrónicas, Archivo electrónico y digitalización de expedientes, Acompañamiento y gestión del cambio para el PITD.

- Transparencia y Buen gobierno: Web accessible, Reutilización de información y datos abiertos, Participación ciudadana.

En cuanto a gestión interna se acaba de sustituir el sistema "Simplifica" por "Gestiona".

**ACTIVIDADES A DESARROLLAR**

1. Priorización, secuencia y dimensionado de acciones.
2. Captación de recursos.
3. Desarrollo de proyectos.

**CARACTERIZACIÓN**

| GRADO DE DESARROLLO     | No iniciada  | Trabajos previos |      | En desarrollo |      | Realizada |      |      |
|-------------------------|--------------|------------------|------|---------------|------|-----------|------|------|
|                         | ●            | ●                | ●    | ●             | ●    | ●         | ●    |      |
| PROGRAMACIÓN ESTIMADA   | 2023         | 2024             | 2025 | 2026          | 2027 | 2028      | 2029 | 2030 |
|                         | ●            | ●                | ●    | ●             | ●    | ●         | ●    | ●    |
| ACTORES IMPLICADOS      | Ayuntamiento |                  |      |               |      |           |      |      |
| FUENTES DE FINANCIACIÓN | PRTR (11)    |                  |      |               |      |           |      |      |

**ENCAJE EN AGENDA URBANA ESPAÑOLA**

|                       |  |     |     |     |     |     |     |     |     |      |
|-----------------------|--|-----|-----|-----|-----|-----|-----|-----|-----|------|
| OBJETIVO ESTRATÉGICO  | OE9. LIDERAR Y FOMENTAR LA INNOVACIÓN DIGITAL                            |     |     |     |     |     |     |     |     |      |
| OBJETIVO ESPECÍFICO   | 9.2. Fomentar la Administración electrónica y reducir la brecha digital. |     |     |     |     |     |     |     |     |      |
| SINERGIA CON OTROS OE | OE1  | OE2 | OE3 | OE4 | OE5 | OE6 | OE7 | OE8 | OE9 | OE10 |
|                       | ●  | ●   | ●   | ●   | ●   | ●   | ●   | ●   | ●   | ●    |

**ENCAJE EN PLAN DE ACCIÓN LOCAL**

|                             |                     |                   |    |    |    |    |    |                             |    |     |  |
|-----------------------------|---------------------|-------------------|----|----|----|----|----|-----------------------------|----|-----|--|
| RELACIÓN CON DIAGNÓSTICO    | D                   | D1, D2, D3        |    |    |    |    | F  | F1, F2                      |    |     |  |
|                             | A                   | A1, A2, A3        |    |    |    |    | O  | O1, O2, O3                  |    |     |  |
| TIPOLOGÍA                   | Planificación       |                   |    |    |    |    |    |                             |    |     |  |
| CONTRIBUCIÓN A LOS RETOS    | ●                   | R1 Reto climático |    |    |    |    | ●  | R4 Reto medioambiental      |    |     |  |
|                             | ●                   | R2 Reto económico |    |    |    |    | ●  | R5 Reto demográfico         |    |     |  |
|                             | ●                   | R3 Reto social    |    |    |    |    | ●  | R6 Reto político y cultural |    |     |  |
| TRAZABILIDAD PARTICIPACIÓN  | P1                  | P2                | P3 | P4 | P5 | P6 | P7 | P8                          | P9 | P10 |  |
|                             | ●                   | ●                 | ●  | ●  | ●  | ●  | ●  | ●                           | ●  | ●   |  |
| RELACIÓN CON OTRAS ACCIONES | L14: 85, 86, 90, 92 |                   |    |    |    |    |    |                             |    |     |  |

**INDICADORES**

9.1.1. ¿Se dispone de un Plan o Estrategia local para avanzar en un modelo urbano inteligente?

9.2.2. Porcentaje de trámites y gestiones a través de internet de empresas y ciudadanos.

## Reducción de brecha digital y cultural. Refuerzo de Aula Mentor y CAPI (Sociedad inteligente)

### DESCRIPCIÓN

Isla Cristina viene trabajando en la línea de promover la alfabetización tecnológica y la reducción de la brecha digital y cultural en el acceso a la utilización y aprovechamiento de las nuevas tecnologías por parte de los sectores de población con más dificultades, por generación, renta o cultura. Para ello dispone de dos tipos de dispositivos: un Aula mentor y dos CAPI (Centros de Acceso Público a Internet), en dos barriadas del núcleo urbano. La acción persigue el refuerzo de ambos tipos de dispositivo para ampliar el alcance de su incidencia social.

### ACTIVIDADES A DESARROLLAR

1. Diagnóstico: evaluación de alcance del servicio, diagnóstico de necesidades y recursos existentes.
2. Definición de actores, diseño del proceso y planificación.
  - Mapeo de actores con los que trabajar (dispositivos de atención social, empleo, Aula Mentor y CAPI, asociaciones, centros de mayores...)
  - Determinar los sectores de población con dificultades de acceso al uso de tecnologías.
  - Definir programa. Posibilidades y medidas para la facilitación de recursos.
3. Captación de recursos y dotación de asistencia técnica.
4. Desarrollo de acciones.

### CARACTERIZACIÓN

|                         |                                  |                  |      |               |      |           |      |      |
|-------------------------|----------------------------------|------------------|------|---------------|------|-----------|------|------|
| GRADO DE DESARROLLO     | No iniciada                      | Trabajos previos |      | En desarrollo |      | Realizada |      |      |
|                         | ●                                | ●                | ●    | ●             | ●    | ●         | ●    |      |
| PROGRAMACIÓN ESTIMADA   | 2023                             | 2024             | 2025 | 2026          | 2027 | 2028      | 2029 | 2030 |
|                         | ●                                | ●                | ●    | ●             | ●    | ●         | ●    | ●    |
| ACTORES IMPLICADOS      | Ayuntamiento; SS.SS comunitarios |                  |      |               |      |           |      |      |
| FUENTES DE FINANCIACIÓN | PRTR (11)                        |                  |      |               |      |           |      |      |

### ENCAJE EN AGENDA URBANA ESPAÑOLA

|                       |  |     |     |     |     |     |     |     |     |      |
|-----------------------|--|-----|-----|-----|-----|-----|-----|-----|-----|------|
| OBJETIVO ESTRATÉGICO  | OE9. LIDERAR Y FOMENTAR LA INNOVACIÓN DIGITAL                            |     |     |     |     |     |     |     |     |      |
| OBJETIVO ESPECÍFICO   | 9.2. Fomentar la Administración electrónica y reducir la brecha digital. |     |     |     |     |     |     |     |     |      |
| SINERGIA CON OTROS OE | OE1  | OE2 | OE3 | OE4 | OE5 | OE6 | OE7 | OE8 | OE9 | OE10 |
|                       | ●  | ●   | ●   | ●   | ●   | ●   | ●   | ●   | ●   | ●    |

### ENCAJE EN PLAN DE ACCIÓN LOCAL

|                             |                             |                   |    |    |    |    |    |                             |    |     |  |
|-----------------------------|-----------------------------|-------------------|----|----|----|----|----|-----------------------------|----|-----|--|
| RELACIÓN CON DIAGNÓSTICO    | D                           | Todos             |    |    |    |    | F  | F1, F2                      |    |     |  |
|                             | A                           | A1, A2, A3        |    |    |    |    | O  | O1, O2, O3                  |    |     |  |
| TIPOLOGÍA                   | Programa                    |                   |    |    |    |    |    |                             |    |     |  |
| CONTRIBUCIÓN A LOS RETOS    | ●                           | R1 Reto climático |    |    |    |    | ●  | R4 Reto medioambiental      |    |     |  |
|                             | ●                           | R2 Reto económico |    |    |    |    | ●  | R5 Reto demográfico         |    |     |  |
|                             | ●                           | R3 Reto social    |    |    |    |    | ●  | R6 Reto político y cultural |    |     |  |
| TRAZABILIDAD PARTICIPACIÓN  | P1                          | P2                | P3 | P4 | P5 | P6 | P7 | P8                          | P9 | P10 |  |
|                             | ●                           | ●                 | ●  | ●  | ●  | ●  | ●  | ●                           | ●  | ●   |  |
| RELACIÓN CON OTRAS ACCIONES | L13: 58, 59, 60, 61, 62, 91 |                   |    |    |    |    |    |                             |    |     |  |

### INDICADORES

- 9.1.1. ¿Se dispone de un Plan o Estrategia local para avanzar en un modelo urbano inteligente?
- 9.1.2. Número de usuarios que están cubiertos por un determinado servicio público electrónico de Smart Cities

**DESCRIPCIÓN**

El ayuntamiento de Isla Cristina cuenta con un sistema de información geográfica (SIG) que utilizan de forma interna los servicios técnicos municipales; parte de esa información es de acceso público. Esta base de información territorializada se va incrementando paulatinamente.

Esta acción plantea dar un salto de escala para habilitar un SIG integral que amplíe, organice y centralice en una base de datos toda la información útil para la gestión operativa municipal, parte de la cual podrá presentarse de forma accesible en una plataforma de público acceso y uso para la ciudadanía, incluyendo a los sectores empresarial, educativo e investigador.

**ACTIVIDADES A DESARROLLAR**

1. Establecimiento de persona técnica responsable de la gestión integrada del SIG
2. Compilación de la información vectorial de cada uno de los servicios municipales
3. Integración de los trabajos realizados por asesorías externas, especialmente las relacionadas con la redacción de la agenda urbana
4. Planificación de la gestión del SIG. Documentación sectorial
5. Diseño operativo y corporativo para la entrega de información
6. Programa de disseminación de la información temática procesada

**CARACTERIZACIÓN**

| GRADO DE DESARROLLO     | No iniciada                     | Trabajos previos |      | En desarrollo |      | Realizada |      |      |
|-------------------------|---------------------------------|------------------|------|---------------|------|-----------|------|------|
|                         | ●                               | ●                | ●    | ●             | ●    | ●         | ●    |      |
| PROGRAMACIÓN ESTIMADA   | 2023                            | 2024             | 2025 | 2026          | 2027 | 2028      | 2029 | 2030 |
|                         | ●                               | ●                | ●    | ●             | ●    | ●         | ●    | ●    |
| ACTORES IMPLICADOS      | Servicios técnicos Ayuntamiento |                  |      |               |      |           |      |      |
| FUENTES DE FINANCIACIÓN | PRTR (11)                       |                  |      |               |      |           |      |      |

**ENCAJE EN AGENDA URBANA ESPAÑOLA**

|                        |  |     |     |     |     |     |     |     |     |      |
|------------------------|--|-----|-----|-----|-----|-----|-----|-----|-----|------|
| OBJETIVO ESTRATÉGICO   | OE9. LIDERAR Y FOMENTAR LA INNOVACIÓN DIGITAL                            |     |     |     |     |     |     |     |     |      |
| OBJETIVO ESPECÍFICO    | 9.2. Fomentar la Administración electrónica y reducir la brecha digital. |     |     |     |     |     |     |     |     |      |
| SINERGIAS CON OTROS OE | OE1  | OE2 | OE3 | OE4 | OE5 | OE6 | OE7 | OE8 | OE9 | OE10 |
|                        | ●  | ●   | ●   | ●   | ●   | ●   | ●   | ●   | ●   | ●    |

**ENCAJE EN PLAN DE ACCIÓN LOCAL**

|                             |                     |                   |    |    |    |    |                             |        |    |     |
|-----------------------------|---------------------|-------------------|----|----|----|----|-----------------------------|--------|----|-----|
| RELACIÓN CON DIAGNÓSTICO    | D                   | D1, D2, D3        |    |    |    |    | F                           | F1     |    |     |
|                             | A                   | A1, A2, A3        |    |    |    |    | O                           | O1, O2 |    |     |
| TIPOLOGÍA                   | Programa            |                   |    |    |    |    |                             |        |    |     |
| CONTRIBUCIÓN A LOS RETOS    | ●                   | R1 Reto climático |    |    |    | ●  | R4 Reto medioambiental      |        |    |     |
|                             | ●                   | R2 Reto económico |    |    |    | ●  | R5 Reto demográfico         |        |    |     |
|                             | ●                   | R3 Reto social    |    |    |    | ●  | R6 Reto político y cultural |        |    |     |
| TRAZABILIDAD PARTICIPACIÓN  | P1                  | P2                | P3 | P4 | P5 | P6 | P7                          | P8     | P9 | P10 |
|                             | ●                   | ●                 | ●  | ●  | ●  | ●  | ●                           | ●      | ●  | ●   |
| RELACIÓN CON OTRAS ACCIONES | L14: 85, 86, 90, 92 |                   |    |    |    |    |                             |        |    |     |

**INDICADORES**

9.1.1. ¿Se dispone de un Plan o Estrategia local para avanzar en un modelo urbano inteligente?

**DESCRIPCIÓN**

A través de una Estrategia Municipal de gobernanza e Innovación, que ha empezado ya a perfilarse durante el diseño del Plan de Acción Local, se pondrá en marcha un modelo estrechamente ligado a la implementación, según el cual se crearán espacios de coordinación y seguimiento conjunto entre aquellas acciones o proyectos especialmente sinérgicos entre sí. Se pretende con ello evitar que las acciones en que concrete la Agenda Urbana terminen funcionando de forma aislada. Se articularán conjuntos de acciones en torno a cuyo diseño e implementación se crearán grupos de cooperación entre las concejalías y equipos técnicos de las áreas concernidas.

El foco de la gobernanza y seguimiento de cada acción no estará puesto por tanto en el área competencial de la que depende sino en la acción en sí, y a partir de ahí, en su relación con otras áreas de gobierno y con otras acciones.

**ACTIVIDADES A DESARROLLAR**

1. Análisis previo de las relaciones entre áreas y la vinculación con los objetivos de la Agenda Urbana (paso realizado en el contexto del curso de formación Agenda urbana: gestión participativa e integrada)
2. Conformación de Equipo DINAMO de implementación, cuya composición se renovará cada anualidad de la implementación.
3. Elaboración por parte de dicho equipo de la propuesta de Programación Anual Operativa (PROA), para ser discutida y validada por la Comisión de seguimiento.
4. Dinamización y motorización de las acciones programadas.

**CARACTERIZACIÓN**

| GRADO DE DESARROLLO     | No iniciada  | Trabajos previos |      | En desarrollo |      | Realizada |      |      |
|-------------------------|--------------|------------------|------|---------------|------|-----------|------|------|
|                         | ●            | ●                | ●    | ●             | ●    | ●         | ●    |      |
| PROGRAMACIÓN ESTIMADA   | 2023         | 2024             | 2025 | 2026          | 2027 | 2028      | 2029 | 2030 |
|                         | ●            | ●                | ●    | ●             | ●    | ●         | ●    | ●    |
| ACTORES IMPLICADOS      | Ayuntamiento |                  |      |               |      |           |      |      |
| FUENTES DE FINANCIACIÓN | Ayuntamiento |                  |      |               |      |           |      |      |

**ENCAJE EN AGENDA URBANA ESPAÑOLA**

|                        |   |     |     |     |     |     |     |     |     |      |
|------------------------|---|-----|-----|-----|-----|-----|-----|-----|-----|------|
| OBJETIVO ESTRATÉGICO   | OE10. MEJORAR LOS INSTRUMENTOS DE INTERVENCIÓN Y GOBERNANZA                                       |     |     |     |     |     |     |     |     |      |
| OBJETIVO ESPECÍFICO    | 10.2. Asegurar la participación ciudadana, la transparencia y favorecer la gobernanza multinivel. |     |     |     |     |     |     |     |     |      |
| SINERGIAS CON OTROS OE | OE1   | OE2 | OE3 | OE4 | OE5 | OE6 | OE7 | OE8 | OE9 | OE10 |
|                        | ●   | ●   | ●   | ●   | ●   | ●   | ●   | ●   | ●   | ●    |

**ENCAJE EN PLAN DE ACCIÓN LOCAL**

|                             |                 |                   |    |    |    |    |                             |    |    |     |
|-----------------------------|-----------------|-------------------|----|----|----|----|-----------------------------|----|----|-----|
| RELACIÓN CON DIAGNÓSTICO    | D               | D1, D2            |    |    |    | F  | F3, F7                      |    |    |     |
|                             | A               | A4                |    |    |    | O  | O3                          |    |    |     |
| TIPOLOGÍA                   | Planificación   |                   |    |    |    |    |                             |    |    |     |
| CONTRIBUCIÓN A LOS RETOS    | ●               | R1 Reto climático |    |    |    | ●  | R4 Reto medioambiental      |    |    |     |
|                             | ●               | R2 Reto económico |    |    |    | ●  | R5 Reto demográfico         |    |    |     |
|                             | ●               | R3 Reto social    |    |    |    | ●  | R6 Reto político y cultural |    |    |     |
| TRAZABILIDAD PARTICIPACIÓN  | P1              | P2                | P3 | P4 | P5 | P6 | P7                          | P8 | P9 | P10 |
|                             | ●               | ●                 | ●  | ●  | ●  | ●  | ●                           | ●  | ●  | ●   |
| RELACIÓN CON OTRAS ACCIONES | L15: 93, 94, 95 |                   |    |    |    |    |                             |    |    |     |

**INDICADORES**

10.2.1. ¿Se dispone de presupuestos participativos y/o un plan municipal de participación ciudadana que impulse la ciudadanía activa y el empoderamiento?

10.2.3. ¿Se dispone de mecanismos efectivos para favorecer la gobernanza multinivel y, en particular, la coordinación de los instrumentos de ordenación?

**DESCRIPCIÓN**

El liderazgo del proceso de elaboración del Plan de Acción Local ha recaído en Alcaldía, con el objeto de facilitar los requisitos de gobernanza multinivel, horizontal y vertical. Como continuidad de este proceso, dentro de la estrategia de gobernanza, y para facilitar la implementación del Plan de Acción, se crea una nueva Delegación municipal de Agenda Urbana, con carácter transversal y troncal, que tendrá a su cargo la estructura de implementación del Plan de Acción Local Isla Cristina 2030. Se trata de un área de nueva creación que asume materias de planificación estratégica, transición digital y reto demográfico, y que se concibe asimismo con el objeto de planificar y coordinar en el contexto del Plan de Acción los procesos de integración de nuevos planes, programas y actuaciones en el contexto del PRTR (Next Generation EU), así como del Marco Europeo Pluriaenual 2021-2027 de la U.E.

**ACTIVIDADES A DESARROLLAR**

1. Aprobación en Pleno municipal de la creación de la Delegación de Agenda Urbana.
2. Constitución de la Comisión de Seguimiento del Plan de Acción, como mesa intersectorial donde se concitan representantes del sector público, privado, social y educativo.
3. Conformación de equipo técnico municipal como dispositivo de asistencia técnica para la dinamización de la implementación del Plan de Acción.
4. Programación Operativa Anual (PROA).
5. Previsión de estructuras y dinámicas de participación para las acciones que se pongan en marcha.

**CARACTERIZACIÓN**

| GRADO DE DESARROLLO     | No iniciada  | Trabajos previos |      | En desarrollo |      | Realizada |      |      |
|-------------------------|--------------|------------------|------|---------------|------|-----------|------|------|
|                         | ●            | ●                | ●    | ●             | ●    | ●         | ●    |      |
| PROGRAMACIÓN ESTIMADA   | 2023         | 2024             | 2025 | 2026          | 2027 | 2028      | 2029 | 2030 |
|                         | ●            | ●                | ●    | ●             | ●    | ●         | ●    | ●    |
| ACTORES IMPLICADOS      | Ayuntamiento |                  |      |               |      |           |      |      |
| FUENTES DE FINANCIACIÓN | Ayuntamiento |                  |      |               |      |           |      |      |

**ENCAJE EN AGENDA URBANA ESPAÑOLA**

|                       |   |     |     |     |     |     |     |     |     |      |
|-----------------------|---|-----|-----|-----|-----|-----|-----|-----|-----|------|
| OBJETIVO ESTRATÉGICO  | OE10. MEJORAR LOS INSTRUMENTOS DE INTERVENCIÓN Y GOBERNANZA                                       |     |     |     |     |     |     |     |     |      |
| OBJETIVO ESPECÍFICO   | 10.2. Asegurar la participación ciudadana, la transparencia y favorecer la gobernanza multinivel. |     |     |     |     |     |     |     |     |      |
| SINERGIA CON OTROS OE | OE1   | OE2 | OE3 | OE4 | OE5 | OE6 | OE7 | OE8 | OE9 | OE10 |
|                       | ●   | ●   | ●   | ●   | ●   | ●   | ●   | ●   | ●   | ●    |

**ENCAJE EN PLAN DE ACCIÓN LOCAL**

|                             |                 |                   |    |    |    |    |                             |    |    |     |
|-----------------------------|-----------------|-------------------|----|----|----|----|-----------------------------|----|----|-----|
| RELACIÓN CON DIAGNÓSTICO    | D               | D1, D2            |    |    |    | F  | F3, F7                      |    |    |     |
|                             | A               | A4                |    |    |    | O  | O3                          |    |    |     |
| TIPOLOGÍA                   | Planificación   |                   |    |    |    |    |                             |    |    |     |
| CONTRIBUCIÓN A LOS RETOS    | ●               | R1 Reto climático |    |    |    | ●  | R4 Reto medioambiental      |    |    |     |
|                             | ●               | R2 Reto económico |    |    |    | ●  | R5 Reto demográfico         |    |    |     |
|                             | ●               | R3 Reto social    |    |    |    | ●  | R6 Reto político y cultural |    |    |     |
| TRAZABILIDAD PARTICIPACIÓN  | P1              | P2                | P3 | P4 | P5 | P6 | P7                          | P8 | P9 | P10 |
|                             | ●               | ●                 | ●  | ●  | ●  | ●  | ●                           | ●  | ●  | ●   |
| RELACIÓN CON OTRAS ACCIONES | L15: 93, 94, 95 |                   |    |    |    |    |                             |    |    |     |

**INDICADORES**

10.2.3. ¿Se dispone de mecanismos efectivos para favorecer la gobernanza multinivel y, en particular, la coordinación de los instrumentos de ordenación?

**DESCRIPCIÓN**

Elaboración y aprobación de Reglamento municipal de participación ciudadana, coforme a la Ley 7/2017, de 27 de diciembre, de Participación Ciudadana de Andalucía.

Su contenido atenderá a la regulación de:

- Procesos de participación ciudadana: presupuestos participativos, consultas, encuestas, foros paneles...
- Organización municipal de la participación ciudadana.
- Sistema público de participación digital municipal.
- Medidas de fomento de la participación.
- Otras figuras: Consejos, Foros, Asambleas, Observatorios...

**ACTIVIDADES A DESARROLLAR**

1. Conformación de equipo técnico responsable del proceso de elaboración del Reglamento. Se podrá contar con asistencia técnica externa.
2. Proceso de comunicación pública, convocatoria y desarrollo de proceso de participación.
3. Redacción de Reglamento municipal de Participación ciudadana.
4. Aprobación plenaria.

**CARACTERIZACIÓN**

| GRADO DE DESARROLLO     | No iniciada  |      | Trabajos previos |      | En desarrollo |      | Realizada |      |
|-------------------------|--------------|------|------------------|------|---------------|------|-----------|------|
|                         | ●            | ●    | ●                | ●    | ●             | ●    | ●         | ●    |
| PROGRAMACIÓN ESTIMADA   | 2023         | 2024 | 2025             | 2026 | 2027          | 2028 | 2029      | 2030 |
| ACTORES IMPLICADOS      | Ayuntamiento |      |                  |      |               |      |           |      |
| FUENTES DE FINANCIACIÓN | Ayuntamiento |      |                  |      |               |      |           |      |

**ENCAJE EN AGENDA URBANA ESPAÑOLA**

|                        |   |     |     |     |     |     |     |     |     |      |
|------------------------|---|-----|-----|-----|-----|-----|-----|-----|-----|------|
| OBJETIVO ESTRATÉGICO   | OE10. MEJORAR LOS INSTRUMENTOS DE INTERVENCIÓN Y GOBERNANZA                                       |     |     |     |     |     |     |     |     |      |
| OBJETIVO ESPECÍFICO    | 10.2. Asegurar la participación ciudadana, la transparencia y favorecer la gobernanza multinivel. |     |     |     |     |     |     |     |     |      |
| SINERGIAS CON OTROS OE | OE1   | OE2 | OE3 | OE4 | OE5 | OE6 | OE7 | OE8 | OE9 | OE10 |
|                        | ●   | ●   | ●   | ●   | ●   | ●   | ●   | ●   | ●   | ●    |

**ENCAJE EN PLAN DE ACCIÓN LOCAL**

|                             |                     |                |    |    |    |                               |    |                            |    |     |  |
|-----------------------------|---------------------|----------------|----|----|----|-------------------------------|----|----------------------------|----|-----|--|
| RELACIÓN CON DIAGNÓSTICO    | D                   | D1, D2, D4, D5 |    |    |    |                               | F  | F1, F2, F3, F4, F5, F6, F7 |    |     |  |
|                             | A                   | A2, A4         |    |    |    |                               | O  | O2, O3                     |    |     |  |
| TIPOLOGÍA                   | Acción singular     |                |    |    |    |                               |    |                            |    |     |  |
| CONTRIBUCIÓN A LOS RETOS    | ● R1 Reto climático |                |    |    |    | ● R4 Reto medioambiental      |    |                            |    |     |  |
|                             | ● R2 Reto económico |                |    |    |    | ● R5 Reto demográfico         |    |                            |    |     |  |
|                             | ● R3 Reto social    |                |    |    |    | ● R6 Reto político y cultural |    |                            |    |     |  |
| TRAZABILIDAD PARTICIPACIÓN  | P1                  | P2             | P3 | P4 | P5 | P6                            | P7 | P8                         | P9 | P10 |  |
|                             | ●                   | ●              | ●  | ●  | ●  | ●                             | ●  | ●                          | ●  | ●   |  |
| RELACIÓN CON OTRAS ACCIONES | L15: 93, 94, 95     |                |    |    |    |                               |    |                            |    |     |  |

**INDICADORES**

10.2.1. ¿Se dispone de presupuestos participativos y/o un plan municipal de participación ciudadana que impulse la ciudadanía activa y el empoderamiento?

**DESCRIPCIÓN**

Se concibe como un programa de acciones formativas en materias relacionadas con las materias abordadas por la Agenda Urbana Española, orientadas tanto a perfiles técnicos y profesionales como a ciudadanía. Se pretende con ello aportar información y generar conocimiento y foros de reflexión en el municipio en torno a la implementación del Plan Isla Cristina 2030.

Como primer paso del programa, el proceso de diseño del Plan de Acción ha contado con el desarrollo del curso Agenda Urbana: gestión integrada y participativa, diseñado e impartido mediante convenio con la Universidad de Sevilla, en cuyo contexto una parte del personal técnico municipal ha participado en la elaboración del plan en dicho contexto formativo.

**ACTIVIDADES A DESARROLLAR**

1. Priorización de acciones formativas, temáticas y perfiles destinatarios.
2. Diseño anual del programa.
3. Dotación y desarrollo de la programación prevista.

**CARACTERIZACIÓN**

| GRADO DE DESARROLLO     | No iniciada  |      | Trabajos previos |      | En desarrollo |      | Realizada |      |
|-------------------------|--------------|------|------------------|------|---------------|------|-----------|------|
|                         | ●            | ●    | ●                | ●    | ●             | ●    | ●         | ●    |
| PROGRAMACIÓN ESTIMADA   | 2023         | 2024 | 2025             | 2026 | 2027          | 2028 | 2029      | 2030 |
| ACTORES IMPLICADOS      | Ayuntamiento |      |                  |      |               |      |           |      |
| FUENTES DE FINANCIACIÓN | Ayuntamiento |      |                  |      |               |      |           |      |

**ENCAJE EN AGENDA URBANA ESPAÑOLA**

|                        |   |     |     |     |     |     |     |     |     |      |
|------------------------|---|-----|-----|-----|-----|-----|-----|-----|-----|------|
| OBJETIVO ESTRATÉGICO   | OE10. MEJORAR LOS INSTRUMENTOS DE INTERVENCIÓN Y GOBERNANZA     |     |     |     |     |     |     |     |     |      |
| OBJETIVO ESPECÍFICO    | 10.3. Impulsar la capacitación local y mejorar la financiación. |     |     |     |     |     |     |     |     |      |
| SINERGIAS CON OTROS OE | OE1   | OE2 | OE3 | OE4 | OE5 | OE6 | OE7 | OE8 | OE9 | OE10 |
|                        | ●   | ●   | ●   | ●   | ●   | ●   | ●   | ●   | ●   | ●    |

**ENCAJE EN PLAN DE ACCIÓN LOCAL**

|                             |                      |                   |    |    |    |    |                             |    |    |     |
|-----------------------------|----------------------|-------------------|----|----|----|----|-----------------------------|----|----|-----|
| RELACIÓN CON DIAGNÓSTICO    | D                    | D1, D2, D4        |    |    |    | F  | F1, F3, F7                  |    |    |     |
|                             | A                    | A1, A2            |    |    |    | O  | O3                          |    |    |     |
| TIPOLOGÍA                   | Programa             |                   |    |    |    |    |                             |    |    |     |
| CONTRIBUCIÓN A LOS RETOS    | ●                    | R1 Reto climático |    |    |    | ●  | R4 Reto medioambiental      |    |    |     |
|                             | ●                    | R2 Reto económico |    |    |    | ●  | R5 Reto demográfico         |    |    |     |
|                             | ●                    | R3 Reto social    |    |    |    | ●  | R6 Reto político y cultural |    |    |     |
| TRAZABILIDAD PARTICIPACIÓN  | P1                   | P2                | P3 | P4 | P5 | P6 | P7                          | P8 | P9 | P10 |
|                             | ●                    | ●                 | ●  | ●  | ●  | ●  | ●                           | ●  | ●  | ●   |
| RELACIÓN CON OTRAS ACCIONES | L16: 96, 97, 98, 100 |                   |    |    |    |    |                             |    |    |     |

**INDICADORES**

10.3.1. ¿Se cuenta con los medios para acceder a los programas y ayudas públicas de alcance europeo, nacional y autonómico en materia de desarrollo urbano?

10.4.1 ¿Se dispone de un plan o estrategia de formación y sensibilización ciudadana que favorezca la consecución de los objetivos establecidos en la Agenda Urbana?

**DESCRIPCIÓN**

Reforzar o establecer redes de cooperación con entidades del mundo del conocimiento y la innovación: universidades del ámbito de influencia de la comarca (Huelva y Sevilla), institutos y centros de investigación, así como empresas innovadoras y entidades del Tercer sector.

- Elaboración de un "Menú de temas de investigación" para ofrecer colaboraciones a grupos de investigación y docencia universitaria: identificación de ámbitos de conocimiento con potencial en el municipio para el desarrollo de TFG, TFM, Tesis doctorales y proyectos de investigación-acción y extensión.

- Facilitar los canales de colaboración de las empresas y administraciones de la zona con las universidades.

- Apoyar y promover la aplicación de resultados de proyectos científicos, especialmente en los ámbitos pesquero, agroalimentario, turístico-patrimonial y medioambiental.

- Actividades de divulgación de la investigación fuera de los canales científicos: organización de foros y exposiciones donde se difundan resultados de interés para el municipio.

**ACTIVIDADES A DESARROLLAR**

1. Articular convenios marco entre el Ayuntamiento y las universidades.
2. Elaborar el "Menú de temas de investigación" y habilitar cauces para contactar con docentes y grupos de investigación interesados en proyectar trabajos en el territorio, así como con otros tipo de instituciones de investigación e innovación social.
3. Formar convenios específicos de colaboración con departamentos universitarios, grupos de investigación u otras entidades para el desarrollo de proyectos concretos.

**CARACTERIZACIÓN**

| GRADO DE DESARROLLO     | No iniciada                         | Trabajos previos |      | En desarrollo |      | Realizada |      |      |
|-------------------------|-------------------------------------|------------------|------|---------------|------|-----------|------|------|
|                         | ●                                   | ●                | ●    | ●             | ●    | ●         | ●    |      |
| PROGRAMACIÓN ESTIMADA   | 2023                                | 2024             | 2025 | 2026          | 2027 | 2028      | 2029 | 2030 |
|                         | ●                                   | ●                | ●    | ●             | ●    | ●         | ●    | ●    |
| ACTORES IMPLICADOS      | Ayuntamiento; Empresas; Universidad |                  |      |               |      |           |      |      |
| FUENTES DE FINANCIACIÓN | Ayuntamiento; Empresas; Universidad |                  |      |               |      |           |      |      |

**ENCAJE EN AGENDA URBANA ESPAÑOLA**

|                        |   |     |     |     |     |     |     |     |     |      |
|------------------------|---|-----|-----|-----|-----|-----|-----|-----|-----|------|
| OBJETIVO ESTRATÉGICO   | OE10. MEJORAR LOS INSTRUMENTOS DE INTERVENCIÓN Y GOBERNANZA     |     |     |     |     |     |     |     |     |      |
| OBJETIVO ESPECÍFICO    | 10.3. Impulsar la capacitación local y mejorar la financiación. |     |     |     |     |     |     |     |     |      |
| SINERGIAS CON OTROS OE | OE1   | OE2 | OE3 | OE4 | OE5 | OE6 | OE7 | OE8 | OE9 | OE10 |
|                        | ●   | ●   | ●   | ●   | ●   | ●   | ●   | ●   | ●   | ●    |

**ENCAJE EN PLAN DE ACCIÓN LOCAL**

|                             |                      |                   |    |    |    |    |                             |    |    |     |
|-----------------------------|----------------------|-------------------|----|----|----|----|-----------------------------|----|----|-----|
| RELACIÓN CON DIAGNÓSTICO    | D                    | D1, D2, D3, D4    |    |    |    | F  | F7                          |    |    |     |
|                             | A                    | A1                |    |    |    | O  | O1, O3                      |    |    |     |
| TIPOLOGÍA                   | Planificación        |                   |    |    |    |    |                             |    |    |     |
| CONTRIBUCIÓN A LOS RETOS    | ●                    | R1 Reto climático |    |    |    | ●  | R4 Reto medioambiental      |    |    |     |
|                             | ●                    | R2 Reto económico |    |    |    | ●  | R5 Reto demográfico         |    |    |     |
|                             | ●                    | R3 Reto social    |    |    |    | ●  | R6 Reto político y cultural |    |    |     |
| TRAZABILIDAD PARTICIPACIÓN  | P1                   | P2                | P3 | P4 | P5 | P6 | P7                          | P8 | P9 | P10 |
|                             | ●                    | ●                 | ●  | ●  | ●  | ●  | ●                           | ●  | ●  | ●   |
| RELACIÓN CON OTRAS ACCIONES | L16: 96, 97, 98, 100 |                   |    |    |    |    |                             |    |    |     |

**INDICADORES**

IL. ¿Se ha elaborado el "Menú de temas de investigación" vinculados con la Universidad? (SI/NO).

IL. Número de convenios o contratos de colaboración firmados con Universidades con la entidad local.

IL. Número de convenios o contratos de colaboración firmados entre Universidad y empresas/entidades del municipio.

**DESCRIPCIÓN**

Esta acción propone adoptar, como criterio estratégico de la implementación del Plan de Acción Isla Cristina 2030, la consideración de la participación, la cultura y la educación cívica como dimensiones transversales de la Agenda urbana.

Consistirá en plantearse, para las acciones a implementar que se presten especialmente a ello, la posibilidad de generar espacios de participación para su implementación, en los que se vinculará a los sectores de población particularmente afectados; del mismo modo las acciones se concebirán y enfocarán como oportunidades pedagógicas para fomentar el cambio cultural y de mentalidad en la dirección de progresar hacia una sociedad más concienciada y comprometida con los objetivos de la Agenda Urbana.

**ACTIVIDADES A DESARROLLAR**

1. Elaborar y concretar criterios para acompañar las acciones del Plan de Acción de un enfoque participativo y educativo.
2. Adoptar un método de trabajo en la elaboración de la Programación Operativa Anual que permita asegurar la introducción de dichos criterios.
3. Diseñar y ejecutar las actividades bajo dicho enfoque y finalidad transversal.
4. Introducir procedimientos o técnicas de evaluación de resultados.

**CARACTERIZACIÓN**

|                                |   |                  |      |               |      |           |      |      |
|--------------------------------|---|------------------|------|---------------|------|-----------|------|------|
| <b>GRADO DE DESARROLLO</b>     | No iniciada   | Trabajos previos |      | En desarrollo |      | Realizada |      |      |
|                                | ●   | ●                | ●    | ●             | ●    | ●         | ●    |      |
| <b>PROGRAMACIÓN ESTIMADA</b>   | 2023  | 2024             | 2025 | 2026          | 2027 | 2028      | 2029 | 2030 |
|                                | ●   | ●                | ●    | ●             | ●    | ●         | ●    | ●    |
| <b>ACTORES IMPLICADOS</b>      | Ayuntamiento, asociaciones y colectivos organizados |                  |      |               |      |           |      |      |
| <b>FUENTES DE FINANCIACIÓN</b> | Ayuntamiento  |                  |      |               |      |           |      |      |

**ENCAJE EN AGENDA URBANA ESPAÑOLA**

|                               |   |     |     |     |     |     |     |     |     |      |
|-------------------------------|---|-----|-----|-----|-----|-----|-----|-----|-----|------|
| <b>OBJETIVO ESTRATÉGICO</b>   | OE10. MEJORAR LOS INSTRUMENTOS DE INTERVENCIÓN Y GOBERNANZA   |     |     |     |     |     |     |     |     |      |
| <b>OBJETIVO ESPECÍFICO</b>    | 10.4. Diseñar y poner en marcha campañas de formación y sensibilización en materia urbana, así como de intercambio y difusión del conocimiento. |     |     |     |     |     |     |     |     |      |
| <b>SINERGIAS CON OTROS OE</b> | OE1   | OE2 | OE3 | OE4 | OE5 | OE6 | OE7 | OE8 | OE9 | OE10 |
|                               | ●   | ●   | ●   | ●   | ●   | ●   | ●   | ●   | ●   | ●    |

**ENCAJE EN PLAN DE ACCIÓN LOCAL**

|                                    |                      |                   |    |    |    |    |    |                             |    |     |  |
|------------------------------------|----------------------|-------------------|----|----|----|----|----|-----------------------------|----|-----|--|
| <b>RELACIÓN CON DIAGNÓSTICO</b>    | D                    | D1, D2, D4, D5    |    |    |    |    | F  | F1, F2, F3, F4, F5, F6, F7  |    |     |  |
|                                    | A                    | A2, A4            |    |    |    |    | O  | O2, O3                      |    |     |  |
| <b>TIPOLOGÍA</b>                   | Programa             |                   |    |    |    |    |    |                             |    |     |  |
| <b>CONTRIBUCIÓN A LOS RETOS</b>    | ●                    | R1 Reto climático |    |    |    |    | ●  | R4 Reto medioambiental      |    |     |  |
|                                    | ●                    | R2 Reto económico |    |    |    |    | ●  | R5 Reto demográfico         |    |     |  |
|                                    | ●                    | R3 Reto social    |    |    |    |    | ●  | R6 Reto político y cultural |    |     |  |
| <b>TRAZABILIDAD PARTICIPACIÓN</b>  | P1                   | P2                | P3 | P4 | P5 | P6 | P7 | P8                          | P9 | P10 |  |
|                                    | ●                    | ●                 | ●  | ●  | ●  | ●  | ●  | ●                           | ●  | ●   |  |
| <b>RELACIÓN CON OTRAS ACCIONES</b> | L16: 96, 97, 98, 100 |                   |    |    |    |    |    |                             |    |     |  |

**INDICADORES**

10.4.1 ¿Se dispone de un plan o estrategia de formación y sensibilización ciudadana que favorezca la consecución de los objetivos establecidos en la Agenda Urbana?

10.4.2. Número de personas beneficiarias de actividades de formación y sensibilización en las materias incluidas en la Agenda Urbana.

#### DESCRIPCIÓN

Programa de Empadronamiento emocional: Estudiar y programar acciones desde las necesidades y potencialidades de la población vinculada y flotante. Fomento de la implicación de la población no residente pero vinculada al municipio en acciones de desarrollo local. Posibilidades a estudiar:

- Generar un censo informal mediante una herramienta web capaz de simbolizar y concretar un vínculo de pertenencia: Empadronamiento emocional.
- Posible distribución de newsletter sobre el municipio.
- Estudiar la posibilidad de posibles bonificaciones, así como iniciativas de donaciones y aportaciones simbólicas al municipio.
- Promocionar y facilitar el acceso a los productos locales a través de los canales cortos, así como la promoción del comercio local.
- Proyectos de integración de las personas foráneas facilitando su inserción.

#### ACTIVIDADES A DESARROLLAR

1. Estudio previo de la propuesta, sondeo de interesados, estudio de referencias similares en funcionamiento.
2. Reconocer estos perfiles de población (familias, allegados, visitantes asiduos) y caracterizar su vínculo con la localidad.
3. Convocar espacios de trabajo conjunto para generar mecanismos creativos que exploren posibilidades de reforzar y ampliar el papel de este colectivo en el territorio.
4. Diseño y lanzamiento del programa.

#### CARACTERIZACIÓN

| GRADO DE DESARROLLO     | No iniciada   | Trabajos previos |      | En desarrollo |      | Realizada |      |      |
|-------------------------|---|------------------|------|---------------|------|-----------|------|------|
|                         | ●   |                  | ●    |               | ●    |           | ●    |      |
| PROGRAMACIÓN ESTIMADA   | 2023  | 2024             | 2025 | 2026          | 2027 | 2028      | 2029 | 2030 |
|                         | ●   | ●                | ●    | ●             | ●    | ●         | ●    | ●    |
| ACTORES IMPLICADOS      | Ayuntamiento; emigrados locales; visitantes asiduos |                  |      |               |      |           |      |      |
| FUENTES DE FINANCIACIÓN | Ayuntamiento  |                  |      |               |      |           |      |      |

#### ENCAJE EN AGENDA URBANA ESPAÑOLA

|                       |   |     |     |     |     |     |     |     |     |      |
|-----------------------|---|-----|-----|-----|-----|-----|-----|-----|-----|------|
| OBJETIVO ESTRATÉGICO  | OE10. MEJORAR LOS INSTRUMENTOS DE INTERVENCIÓN Y GOBERNANZA   |     |     |     |     |     |     |     |     |      |
| OBJETIVO ESPECÍFICO   | 10.4. Diseñar y poner en marcha campañas de formación y sensibilización en materia urbana, así como de intercambio y difusión del conocimiento. |     |     |     |     |     |     |     |     |      |
| SINERGIA CON OTROS OE | OE1   | OE2 | OE3 | OE4 | OE5 | OE6 | OE7 | OE8 | OE9 | OE10 |
|                       | ●   | ●   | ●   | ●   | ●   | ●   | ●   | ●   | ●   | ●    |

#### ENCAJE EN PLAN DE ACCIÓN LOCAL

|                             |   |            |    |    |    |                               |    |                            |    |     |  |
|-----------------------------|---|------------|----|----|----|-------------------------------|----|----------------------------|----|-----|--|
| RELACIÓN CON DIAGNÓSTICO    | D   | D1, D2, D5 |    |    |    |                               | F  | F1, F2, F3, F4, F5, F6, F7 |    |     |  |
|                             | A   | A2, A3     |    |    |    |                               | O  | O1, O3                     |    |     |  |
| TIPOLOGÍA                   | Programa                                    |            |    |    |    |                               |    |                            |    |     |  |
| CONTRIBUCIÓN A LOS RETOS    | ● R1 Reto climático                         |            |    |    |    | ● R4 Reto medioambiental      |    |                            |    |     |  |
|                             | ● R2 Reto económico                         |            |    |    |    | ● R5 Reto demográfico         |    |                            |    |     |  |
|                             | ● R3 Reto social                            |            |    |    |    | ● R6 Reto político y cultural |    |                            |    |     |  |
| TRAZABILIDAD PARTICIPACIÓN  | P1  | P2         | P3 | P4 | P5 | P6                            | P7 | P8                         | P9 | P10 |  |
|                             | ●   | ●          | ●  | ●  | ●  | ●                             | ●  | ●                          | ●  | ●   |  |
| RELACIÓN CON OTRAS ACCIONES | L11: 12, 13, 14, 17, 18, 19, 66, 81, 87, 99 |            |    |    |    |                               |    |                            |    |     |  |

#### INDICADORES

10.4.1 ¿Se dispone de un plan o estrategia de formación y sensibilización ciudadana que favorezca la consecución de los objetivos establecidos en la Agenda Urbana?

#### DESCRIPCIÓN

El nutrido conjunto de centros educativos de Isla Cristina, unido al potencial de sus equipos directivos y docentes, permite reconocerse como un posible recurso de primer orden desde el punto de vista del impulso de las acciones de la Agenda Urbana en términos de impacto sobre la población. Esto responde a condiciones de tipo social e infraestructural:

- La posibilidad de implicación y de sensibilización sobre la esfera amplia que supone las comunidades educativas: trabajar contenidos educativos con menores hace que los trasladen a sus casas e incide sobre sus familiares.
- La distribución urbana y las condiciones arquitectónicas de los centros permiten trabajar numerosos objetivos y acciones del Plan: generación de energía solar fotovoltaica como punto de partida de comunidades energéticas locales; huertos escolares y consumo local; aparcamientos de bicicletas y caminos escolares seguros, tratamiento de entornos escolares, así como rediseño de patios con criterios de género y de participación... Vinculado a lo anterior, cabe igualmente trabajar temáticas de igualdad con perspectiva de género e introducir elementos de educación en valores.

#### ACTIVIDADES A DESARROLLAR

- Trabajar con la dirección de los centros la identificación de posibles acciones piloto y centros dispuestos a sumarse al programa.
- Definir equipos de trabajo y diseño de acciones concretas y realizables.
- Ejecución de acciones.
- Evaluación y extracción de aprendizajes para su replicabilidad en otros centros.

#### CARACTERIZACIÓN

| GRADO DE DESARROLLO     | No iniciada                       |      | Trabajos previos |      | En desarrollo |      | Realizada |      |
|-------------------------|-----------------------------------|------|------------------|------|---------------|------|-----------|------|
|                         | ●                                 | ●    | ●                | ●    | ●             | ●    | ●         | ●    |
| PROGRAMACIÓN ESTIMADA   | 2023                              | 2024 | 2025             | 2026 | 2027          | 2028 | 2029      | 2030 |
| ACTORES IMPLICADOS      | Ayuntamiento; Comunidad educativa |      |                  |      |               |      |           |      |
| FUENTES DE FINANCIACIÓN | PRTR (21)                         |      |                  |      |               |      |           |      |

#### ENCAJE EN AGENDA URBANA ESPAÑOLA

|                        |   |     |     |     |     |     |     |     |     |      |
|------------------------|---|-----|-----|-----|-----|-----|-----|-----|-----|------|
| OBJETIVO ESTRATÉGICO   | OE10. MEJORAR LOS INSTRUMENTOS DE INTERVENCIÓN Y GOBERNANZA   |     |     |     |     |     |     |     |     |      |
| OBJETIVO ESPECÍFICO    | 10.4. Diseñar y poner en marcha campañas de formación y sensibilización en materia urbana, así como de intercambio y difusión del conocimiento. |     |     |     |     |     |     |     |     |      |
| SINERGIAS CON OTROS OE | OE1   | OE2 | OE3 | OE4 | OE5 | OE6 | OE7 | OE8 | OE9 | OE10 |
|                        | ●   | ●   | ●   | ●   | ●   | ●   | ●   | ●   | ●   | ●    |

#### ENCAJE EN PLAN DE ACCIÓN LOCAL

|                             |                      |                   |    |    |    |    |    |                             |    |     |  |
|-----------------------------|----------------------|-------------------|----|----|----|----|----|-----------------------------|----|-----|--|
| RELACIÓN CON DIAGNÓSTICO    | D                    | D1, D4            |    |    |    |    | F  | F1, F2, F3, F4, F5, F7      |    |     |  |
|                             | A                    | A2, A4            |    |    |    |    | O  | O1, O3                      |    |     |  |
| TIPOLOGÍA                   | Programa             |                   |    |    |    |    |    |                             |    |     |  |
| CONTRIBUCIÓN A LOS RETOS    | ●                    | R1 Reto climático |    |    |    |    | ●  | R4 Reto medioambiental      |    |     |  |
|                             | ●                    | R2 Reto económico |    |    |    |    | ●  | R5 Reto demográfico         |    |     |  |
|                             | ●                    | R3 Reto social    |    |    |    |    | ●  | R6 Reto político y cultural |    |     |  |
| TRAZABILIDAD PARTICIPACIÓN  | P1                   | P2                | P3 | P4 | P5 | P6 | P7 | P8                          | P9 | P10 |  |
|                             | ●                    | ●                 | ●  | ●  | ●  | ●  | ●  | ●                           | ●  | ●   |  |
| RELACIÓN CON OTRAS ACCIONES | L16: 96, 97, 98, 100 |                   |    |    |    |    |    |                             |    |     |  |

#### INDICADORES

10.4.2. Número de personas beneficiarias de actividades de formación y sensibilización en las materias incluidas en la Agenda Urbana. (De centros educativos)

#### 4.4. Criterios de priorización

Se ofrecen en este apartado dos perspectivas que pretenden aportar elementos de juicio a la hora de determinar qué acciones pueden ser priorizadas en las programaciones operativas anuales (PROA).

Se trata de dos aproximaciones que han sido realizadas respectivamente con el grupo del personal técnico municipal que ha realizado el curso y con la coordinación técnica del ayuntamiento.

##### 4.4.1. Valoración técnica de impacto y viabilidad

En el contexto del curso de formación *Agenda urbana: gestión participativa e integrada* (US), se planteó un ejercicio sobre el borrador del plan de acción, consistente en otorgar grados de prioridad al conjunto de acciones propuesto.

Sobre las acciones que recibieron una mayor valoración, que cribó aproximadamente la mitad de ellas, en uno de los talleres del curso se trabajó en grupo para situarlas en una matriz de viabilidad e impacto. Esto es, se pretendía aproximar cuáles de ellas pueden tener un mayor potencial transformador y también cuáles podrían ponerse en marcha sin un grado elevado de financiación ni de complejidad en términos de articulación de actores e instituciones. En otras palabras, cuáles están relativamente al alcance del ayuntamiento y podrían tener una alta incidencia transformadora.

El resultado fue el siguiente. De entre todas las consideradas como de alto impacto, las relacionamos en tres agrupaciones de mayor a menor viabilidad, y ya adaptadas a la formulación de las acciones en la versión definitiva del Plan.

##### Mayor viabilidad y alto impacto

|    |   |
|----|---|
| 22 | Plan municipal frente al cambio climático   |
| 38 | Planificación de la gestión de residuos   |
| 74 | Creación de marca y refuerzo de la identidad local  |
| 63 | Centro de dinamización y participación juvenil. Promover la cultura, la participación y el ocio seguro para jóvenes |
| 77 | Revisión del Plan municipal de vivienda y suelo   |
| 9  | Ordenanza de zonas verdes de uso público y utilización de especies locales  |
| 90 | Modernización y digitalización de los servicios municipales (Gobernanza inteligente)                                |
| 93 | Estrategia de Gobernanza e Innovación, participativa y transversal a áreas municipales                              |
| 94 | Delegación municipal de Agenda Urbana y estructura de implementación  |

##### Viabilidad intermedia y alto impacto

|    |   |
|----|---|
| 25 | Actualización del Plan municipal de emergencias   |
| 26 | Comunicación y educación sobre cambio climático, sensibilización y voluntariado           |
| 45 | Redes ciclistas urbanas e interurbanas e infraestructura de apoyo ciclista y vmp          |
| 43 | Plan de movilidad urbana sostenible   |
| 34 | Programa de información, asesoría y concienciación sobre consumo energético               |
| 53 | Estrategia de inclusión social y desarrollo comunitario                                   |
| 82 | Oficina de rehabilitación, vivienda y desarrollo comunitario                              |
| 84 | Alojamientos protegidos para mujeres víctimas de violencia de género y personas sin hogar |

##### Menor viabilidad y alto impacto

|    |   |
|----|---|
| 32 | Estrategia de autosuficiencia, ahorro energético y generación distribuida en renovables |
| 39 | Gestión eficiente de residuos del puerto pesquero y de las playas                       |
| 54 | Formación e inserción laboral de personas en situación de vulnerabilidad                |
| 56 | Entornos residenciales de rehabilitación programada                                     |
| 79 | Incremento del parque público de vivienda y de la oferta asequible en alquiler          |
| 83 | Eliminación de situaciones de precariedad habitacional                                  |
| 10 | Actualizar el planeamiento urbanístico  |
| 11 | Red intermodal para la movilidad sostenible y conexión entre los núcleos urbanos        |
| 5  | Recuperación del entorno de la Ría  |
| 19 | Estudio urbanístico sobre la reubicación de las instalaciones portuarias                |

#### 4.4.2. Posibles acciones tractoras

Se valora en este caso la capacidad de un conjunto de acciones de constituirse en tractoras de la implementación del plan, ya sea por alguna o varias de las siguientes razones:

- por su capacidad de nuclear y aglutinar a otras acciones de forma sinérgica;
- por su grado de consolidación y la inercia de los procesos que ya se han puesto en marcha;
- por su carácter estratégico para atender necesidades o potencialidades relevantes del municipio;
- por el convencimiento y el consenso que ya existe en torno a su ejecución y por tanto la predisposición de los actores implicados;
- por su centralidad en el marco de las prioridades estatales, que lleva aparejadas además posibilidades de financiación.

Las acciones propuestas en este sentido son las veintidós que se resaltan en negrita en la siguiente tabla.

|           |   |
|-----------|---|
| <b>22</b> | Plan municipal frente al cambio climático   |
| <b>25</b> | Actualización del Plan municipal de emergencias   |
| <b>43</b> | Plan de movilidad urbana sostenible   |
| <b>21</b> | Rehabilitación energética de edificios públicos   |
| <b>33</b> | Comunidades energéticas locales   |
| <b>35</b> | Ordenanzas para el nuevo modelo energético y la regulación de instalaciones   |
| <b>64</b> | Diversificación económica, formación profesional adaptada al territorio y empleo joven                              |
| <b>74</b> | Creación de marca y refuerzo de la identidad local  |
| <b>69</b> | Planificación integrada de la oferta turística: desestacionalización e integración de los núcleos urbanos menores   |
| <b>53</b> | Estrategia de inclusión social y desarrollo comunitario   |
| <b>63</b> | Centro de dinamización y participación juvenil. Promover la cultura, la participación y el ocio seguro para jóvenes |
| <b>56</b> | Entornos residenciales de rehabilitación programada   |
| <b>82</b> | Oficina de rehabilitación, vivienda y desarrollo comunitario  |
| <b>10</b> | Actualizar el planeamiento urbanístico  |
| <b>6</b>  | Red de infraestructuras verdes, caminos rurales y corredores de biodiversidad                                       |
| <b>44</b> | Supermanzanas: reordenación del tráfico y optimización del espacio público peatonal                                 |
| <b>48</b> | Caminos escolares seguros   |
| <b>9</b>  | Ordenanza de zonas verdes de uso público y utilización de especies locales  |
| <b>58</b> | Estrategia municipal de cuidados. Economía de los cuidados y servicios públicos en núcleos menores                  |
| <b>94</b> | Delegación municipal de Agenda Urbana y estructura de implementación  |
| <b>95</b> | Reglamento municipal de participación ciudadana   |
| <b>98</b> | Isla Cristina participa: programa transversal de participación, cultura y educación                                 |

|     |    |  |
|-----|----|--|
| 3.1 | 22 | ■ <b>Plan municipal frente al cambio climático</b>   |
| 3.1 | 23 | Promover estrategia regional integrada de acción por el clima  |
| 3.1 | 24 | Adaptación de modelo urbano territorial y de la planificación urbanística  |
| 3.1 | 25 | ■ <b>Actualización del Plan municipal de emergencias</b>   |
| 3.1 | 26 | Comunicación y educación sobre cambio climático, sensibilización y voluntariado  |
| 3.1 | 27 | Impulso público a un compromiso transversal por el clima y el medio ambiente   |
| 3.3 | 29 | Red de refugios climáticos   |
| 3.3 | 30 | Prevención de inundaciones: mejora de infraestructuras hidráulicas y permeabilización de pavimentos                          |
| 5.1 | 45 | Redes ciclistas urbanas e interurbanas e infraestructura de apoyo ciclista y vmp   |
| 9.1 | 88 | Gestión inteligente y automatizada del riego de zonas verdes (Entorno inteligente)   |
| 3.3 | 31 | Estudio de soluciones basadas en la naturaleza para la adaptación urbana al clima  |
| 5.2 | 52 | Sistema municipal de bicicletas  |
| 4.1 | 32 | Estrategia de autosuficiencia, ahorro energético y generación distribuida en renovables                                      |
| 5.1 | 43 | ■ <b>Plan de movilidad urbana sostenible</b>   |
| 5.2 | 50 | Plan de movilidad eléctrica  |
| 2.6 | 20 | Ahorro, rehabilitación y eficiencia energética del parque edificado  |
| 2.6 | 21 | ■ <b>Rehabilitación energética de edificios públicos</b>   |
| 3.2 | 28 | Ahorro y eficiencia del alumbrado público y reducción de la contaminación lumínica   |
| 4.1 | 33 | ■ <b>Comunidades energéticas locales</b>   |
| 4.1 | 34 | Programa de información, asesoría y concienciación sobre consumo energético  |
| 9.1 | 89 | Gestión inteligente de consumos energéticos municipales y alumbrado público (Entorno inteligente)                            |
| 4.1 | 35 | ■ <b>Ordenanzas para el nuevo modelo energético y la regulación de instalaciones</b>   |
| 4.5 | 40 | Sistema alimentario territorial  |
| 4.5 | 41 | Promoción de canales cortos alimentarios   |
| 4.5 | 42 | Sensibilización y formación en torno a la autosuficiencia alimentaria  |
| 4.2 | 36 | Optimización del consumo y ciclo del agua  |
| 4.4 | 38 | Planificación de la gestión de residuos  |
| 4.4 | 39 | Gestión eficiente de residuos del puerto pesquero y de las playas  |
| 4.2 | 37 | Recogida y reciclaje de aguas para riego y limpieza  |
| 7.2 | 70 | Estrategias comarcales de promoción económica. GDR Guadiadriel y GDP Costaluz  |
| 7.1 | 64 | ■ <b>Diversificación económica, formación profesional adaptada al territorio y empleo joven</b>                              |
| 7.2 | 71 | Promoción gastronómica de excelencia   |
| 7.2 | 72 | Estudio estratégico sobre traslado del puerto e innovación de la industria pesquera  |
| 7.2 | 73 | Estudio del potencial de promoción de la industria transformadora local  |
| 7.2 | 74 | ■ <b>Creación de marca y refuerzo de la identidad local</b>  |
| 7.2 | 76 | Centro náutico deportivo y promoción del desarrollo turístico y deportivo  |
| 7.2 | 69 | ■ <b>Planificación integrada de la oferta turística: desestacionalización e integración de los núcleos urbanos menores</b>   |
| 7.1 | 65 | Programa de refuerzo y apoyo al comercio local   |
| 7.2 | 75 | Museo de la pesca litoral  |
| 6.1 | 53 | ■ <b>Estrategia de inclusión social y desarrollo comunitario</b>   |
| 6.2 | 57 | Plan municipal de Igualdad de Isla Cristina  |
| 6.1 | 54 | Formación e inserción laboral de personas en situación de vulnerabilidad   |
| 7.1 | 67 | Apoyo al emprendimiento, especialmente el social cooperativo y femenino  |
| 6.2 | 63 | ■ <b>Centro de dinamización y participación juvenil. Promover la cultura, la participación y el ocio seguro para jóvenes</b> |
| 6.1 | 55 | Estudio estratégico de regeneración urbana y rehabilitación edificatoria de áreas vulnerables                                |
| 8.1 | 77 | Revisión del Plan municipal de vivienda y suelo  |
| 8.1 | 78 | Promoción de modelos habitacionales y de tenencia alternativos   |
| 6.1 | 56 | ■ <b>Entornos residenciales de rehabilitación programada</b>   |
| 8.1 | 79 | Incremento del parque público de vivienda y de la oferta asequible en alquiler   |
| 8.1 | 80 | Asentamiento y fijación de población en núcleos menores  |
| 8.2 | 82 | ■ <b>Oficina de rehabilitación, vivienda y desarrollo comunitario</b>  |
| 8.2 | 83 | Eliminación de situaciones de precariedad habitacional   |
| 8.2 | 84 | Alojamientos protegidos para mujeres víctimas de violencia de género y personas sin hogar                                    |

|      |     |   |
|------|-----|---|
| 1.2  | 2   | Reconocimiento de unidades de paisaje para su protección y promoción  |
| 1.2  | 3   | Recorridos paisajísticos y didácticos en marismas y playas  |
| 1.2  | 4   | Inventario integrado del patrimonio material e inmaterial   |
| 1.1  | 1   | Zonificación territorial y estudio de capacidad y vulnerabilidad para la acogida de usos                    |
| 2.1  | 10  | ■ <b>Actualizar el planeamiento urbanístico</b>   |
| 2.1  | 11  | Red intermodal para la movilidad sostenible y conexión entre los núcleos urbanos                            |
| 1.3  | 6   | ■ <b>Red de infraestructuras verdes, caminos rurales y corredores de biodiversidad</b>                      |
| 2.3  | 16  | Isla abierta. Programa de tratamiento de frentes y bordes urbanos   |
| 7.1  | 68  | Infraestructura intermodal del sector agroalimentario. Mejora de caminos agrícolas                          |
| 5.2  | 51  | Estudiar viabilidad de sistema comarcal de movilidad a demanda y transporte público                         |
| 1.2  | 5   | Recuperación del entorno de la Ría  |
| 2.1  | 12  | Modernización y tecnificación de infraestructuras deportivas  |
| 2.2  | 13  | Inventario y promoción del uso de espacios infrutilizados   |
| 2.5  | 18  | Modernización del Polígono Vistahermosa   |
| 7.1  | 66  | Espacios colectivos de trabajo, cultura e innovación en edificios infrutilizados                            |
| 9.1  | 87  | Redes wifi de acceso gratuito en espacios públicos en Isla Cristina y núcleos menores                       |
| 2.5  | 19  | Estudio urbanístico sobre la reubicación de las instalaciones portuarias                                    |
| 2.2  | 14  | Urbanismo táctico y dotaciones deportivas: centros educativos y microinstalaciones                          |
| 8.1  | 81  | Mediación para la puesta en uso del parque de vivienda como primera residencia                              |
| 10.4 | 99  | Programa de refuerzo del vínculo con la población flotante. Empadronamiento emocional                       |
| 2.4  | 17  | Ordenanza reguladora del uso de solares   |
| 1.3  | 7   | Sistema verde urbano y uso de especies adecuadas  |
| 1.3  | 8   | Naturalización y rediseño coeducativo de patios escolares   |
| 2.3  | 15  | Una Isla de cuidados. Mejora participativa de espacios públicos en Isla Cristina y los núcleos menores      |
| 5.1  | 44  | ■ <b>Supermanzanas: reordenación del tráfico y optimización del espacio público peatonal</b>                |
| 5.1  | 46  | Redes de itinerarios caminables   |
| 5.1  | 47  | Programa de comunicación Isla Cristina caminable  |
| 5.1  | 48  | ■ <b>Caminos escolares seguros</b>  |
| 5.1  | 49  | Actuaciones de urbanismo táctico: caminabilidad y habitabilidad de espacios públicos                        |
| 1.3  | 9   | ■ <b>Ordenanza de zonas verdes de uso público y utilización de especies locales</b>                         |
| 6.2  | 58  | ■ <b>Estrategia municipal de cuidados. Economía de los cuidados y servicios públicos en núcleos menores</b> |
| 6.2  | 59  | Ciudad amable con las personas mayores. Red de servicios y espacios cuidadores                              |
| 6.2  | 60  | Apoyo a la conciliación y a las personas cuidadoras   |
| 9.2  | 91  | Reducción de brecha digital y cultural. Refuerzo de Aula Mentor y CAPI (Sociedad inteligente)               |
| 6.2  | 61  | Semillero de espacios e iniciativas intergeneracionales   |
| 6.2  | 62  | Centro de adultos y formación profesional   |
| 9.1  | 85  | Planificación municipal de la adopción de soluciones tecnológicas inteligentes                              |
| 9.1  | 86  | Adopción de soluciones smart en la promoción económica (Economía inteligente)                               |
| 9.2  | 90  | Modernización y digitalización de los servicios municipales (Gobernanza inteligente)                        |
| 9.2  | 92  | Ampliación y mejora del SIG municipal e información pública (Plataforma inteligente)                        |
| 10.2 | 93  | Estrategia de Gobernanza e Innovación, participativa y transversal a áreas municipales                      |
| 10.2 | 94  | ■ <b>Delegación municipal de Agenda Urbana y estructura de implementación</b>                               |
| 10.2 | 95  | ■ <b>Reglamento municipal de participación ciudadana</b>  |
| 10.3 | 96  | Programa de formación en materias de AUE orientadas a personal técnico y a ciudadanía                       |
| 10.3 | 97  | Estrategia de colaboración e innovación con universidad, empresa y tercer sector                            |
| 10.4 | 98  | ■ <b>Isla Cristina participa: programa transversal de participación, cultura y educación</b>                |
| 10.4 | 100 | Epicentros del cambio. Los centros educativos como espacios de impulso a la implementación de la AU         |

## 4.5. Indicadores

### 4.5.1. Criterios

Cada una de las acciones fija los indicadores para su seguimiento y evaluación del grado de cumplimiento de los objetivos. Para la definición de los indicadores, los criterios generales empleados son los siguientes:

- Combinar indicadores cuantitativos y cualitativos.
- Adoptar los indicadores de Agenda Urbana Española siempre que sean válidos para las acciones propuestas, y en caso contrario definir indicadores alternativos.
- Junto a los indicadores de la AUE, definir indicadores locales que los complementan y que se ajustan más a la naturaleza de las acciones a implementar.
- Diseñar indicadores fáciles de medir desde los dispositivos y recursos técnicos locales.

### 4.5.2. Cuadro resumen de indicadores

El siguiente cuadro recoge el conjunto de los indicadores de AUE, agrupados por objetivos estratégicos y específicos. Con carácter general, los indicadores cualitativos son en muchos de los casos los propuestos por la Agenda Urbana Española, siendo los cuantitativos los que se han definido más en detalle adaptándolos a la escala y naturaleza de las acciones planteadas.





OE.1

**ACCIÓN**

**INDICADORES ASOCIADOS AUE**

**INDICADORES LOCALES**

| ACCIÓN  |   | INDICADORES ASOCIADOS AUE  | INDICADORES LOCALES   |
|---------|---|--|---|
| OE.1.1. | 1 | 1. ¿Se han incorporado en los instrumentos de ordenación territorial y urbanística criterios para asegurar el uso racional del suelo que atienda al principio de desarrollo sostenible?<br>2. Correlación entre urbanización de suelo, dinámica demográfica, empleo y actividades económicas.  |   |
| OE.1.2. | 2 | 1. Presupuesto de las actuaciones previstas de fomento de la actividad agrícola, ganadera y de desarrollo rural sostenible en el suelo preservado de la transformación urbanística.<br>2. Presupuesto de las actuaciones previstas de mejora y/o conservación del patrimonio natural y cultural, incluyendo aquellas encaminadas a la mejora de la conexión urbana-rural.<br>3. ¿Se ha realizado una planificación del desarrollo en red y de la conectividad de las infraestructuras verdes y azules con el contexto natural? | 1. Número de infraestructuras verdes identificadas y número de proyectos ejecutados.  |
|         | 3 | 1. ¿Se dispone de un plan de gestión municipal del patrimonio natural y cultural, o instrumento equivalente, para asegurar su adecuada conservación y puesta en valor?<br>2. Presupuesto de las actuaciones previstas de mejora y/o conservación del patrimonio natural y cultural, incluyendo aquellas encaminadas a la mejora de la conexión urbana-rural.<br>3. ¿Se ha realizado una planificación del desarrollo en red y de la conectividad de las infraestructuras verdes y azules con el contexto natural?              | 1. Número de recorridos intervenidos<br>2. Número de kilómetros de los recorridos intervenidos.                               |
|         | 4 | 1. Presupuesto de las actuaciones previstas de mejora y/o conservación del patrimonio natural y cultural, incluyendo aquellas encaminadas a la mejora de la conexión urbana-rural.<br>2. Superficie de edificios o lugares pertenecientes al patrimonio cultural rehabilitados o mejorados.  | 1. ¿Se dispone de un plan de conservación del patrimonio material e inmaterial? (SI/NO).<br>2. Número de proyectos ejecutados |
|         | 5 | 1. ¿Se dispone de un plan de gestión municipal del patrimonio natural y cultural, o instrumento equivalente, para asegurar su adecuada conservación y puesta en valor?<br>2. Presupuesto de las actuaciones previstas de mejora y/o conservación del patrimonio natural y cultural, incluyendo aquellas encaminadas a la mejora de la conexión urbana-rural.   | 1. Superficie (m <sup>2</sup> ) de suelo en entornos, itinerarios y espacios sobre los que se ha intervenido y/o recuperado.  |

|   | ACCIÓN  | INDICADORES ASOCIADOS AUE | INDICADORES LOCALES  |  |
|---|---------|---------------------------|--|--|
| <br>OE.1   | OE.1.3. | 6                         | <p>1. ¿Se ha realizado una planificación del desarrollo en red y de la conectividad de las infraestructuras verdes y azules con el contexto natural?</p> <p>2. ¿Se dispone de un Plan de Movilidad Urbana Sostenible (PMUS) en la ciudad?</p>  | <p>1. ¿Se ha puesto en marcha el modelo de gestión integrada?(SI/NO).</p> <p>2. Número de proyectos ejecutados.</p>  |
|   |         | 7                         | <p>1. Superficie de suelo destinado a infraestructuras verdes urbanas sobre las que se van a realizar actuaciones de recuperación, mejora, e interconexión para su funcionamiento en red.</p> <p>2. Presupuesto de las actuaciones previstas de mejora y/o conservación del patrimonio natural y cultural, incluyendo aquellas encaminadas a la mejora de la conexión urbana-rural.3. ¿Se ha realizado una planificación del desarrollo en red y de la conectividad de las infraestructuras verdes y azules con el contexto natural?</p> | <p>1. Número de árboles de especies autóctonas plantados.</p>  |
|   |         | 8                         | <p>1. ¿Se dispone de un plan de gestión municipal del patrimonio natural y cultural, o instrumento equivalente, para asegurar su adecuada conservación y puesta en valor?</p> <p>2. Superficie de edificios públicos e instalaciones municipales sobre los que se van a realizar actuaciones de mejora de la calidad y adecuación a la demanda existente.</p>  | <p>1. ¿Se dispone de un Plan o Estrategia a nivel local para la igualdad de oportunidades y el desarrollo de la vida pública en condiciones de igualdad? (SI/NO).</p>  |
|   |         | 9                         | <p>1. Superficie de suelo destinado a infraestructuras verdes urbanas sobre las que se van a realizar actuaciones de recuperación, mejora, e interconexión para su funcionamiento en red.</p> <p>2. ¿Se ha diseñado un Plan de gestión de zonas verdes y arbolado viario?</p>  | <p>1. ¿Se ha diseñado un Plan de gestión de zonas verdes y arbolado viario? (SI/NO).</p> <p>2. Número de árboles singulares y número de medidas de protección desarrolladas.</p>   |
| <br>OE.2 | OE.2.1. | 10                        | <p>1. ¿Se han incorporado en los instrumentos de ordenación criterios que mejoren la compacidad y el equilibrio urbano en la ciudad consolidada y en los nuevos desarrollos?</p> <p>2. Superficie de edificios públicos e instalaciones municipales sobre los que se van a realizar actuaciones de mejora de la calidad y adecuación a la demanda existente.</p>   | <p>1. Número de mesas de participación creadas.</p> <p>2. Número de participantes por tipologías en cada mesa.</p>   |
|   |         | 11                        | <p>1. Porcentaje de población próxima a los principales servicios básicos.</p> <p>2. Superficie de suelo destinado a infraestructuras verdes urbanas sobre las que se van a realizar actuaciones de recuperación, mejora, e interconexión para su funcionamiento en red.</p>   | <p>1. Número de proyectos ejecutados.</p>  |
|   |         | 12                        |  | <p>1. Número de infraestructuras deportivas sobre las que se ha intervenido.</p> <p>2. Superficie de suelo de las infraestructuras sobre las que se ha intervenido (m<sup>2</sup>).</p> <p>3. ¿Se dispone de algún plan de rehabilitación de las infraestructuras deportivas que realice un diagnóstico de su situación y establezca prioridades y actuaciones para impulsar su mejora? (SI/NO).</p> |



OE.2

| ACCIÓN  |    | INDICADORES ASOCIADOS AUE  | INDICADORES LOCALES   |
|---------|----|--|---|
| OE.2.2. | 13 | 1. Superficie de suelo urbano en el que se van a realizar actuaciones de mejora y readecuación de los usos, para favorecer la proximidad y la diversidad de usos en la ciudad.   | 1. Número de espacios infrutilizados inventariados.<br>2. Número de mesas de participación creadas.<br>3. Número de participantes por tipologías en cada mesa                               |
|         | 14 | 1. Superficie de suelo urbano en el que se van a realizar actuaciones de mejora y readecuación de los usos, para favorecer la proximidad y la diversidad de usos en la ciudad.<br>2. ¿Se han incorporado en los instrumentos de ordenación criterios que mejoren la complejidad funcional y la mezcla de usos en la ciudad consolidada y en los nuevos desarrollos?  | 1. ¿Se ha definido el plan y las etapas que se van a llevar a cabo?(SI/NO).   |
| OE.2.3. | 15 | 1. ¿Se dispone de un plan de mejora del espacio público, que identifique los problemas y programe actuaciones para garantizar la accesibilidad universal y la reducción del ruido?   | 1. Número de acciones piloto emprendidas.<br>2. Número de intervenciones urbanas ejecutadas.  |
|         | 16 | 1. ¿Se han incorporado en los instrumentos de ordenación criterios que mejoren la complejidad funcional y la mezcla de usos en la ciudad consolidada y en los nuevos desarrollos?.<br>2. Superficie de suelo urbano en el que se van a realizar actuaciones de mejora y readecuación de los usos, para favorecer la proximidad y la diversidad de usos en la ciudad. | 1. Número de buenas prácticas recogidas.<br>2. Número de participantes por perfiles (stakeholders) que participan en la mesa participativa.<br>3. Número de proyectos ejecutados.           |
| OE.2.4. | 17 | 1. Superficie de suelo urbano en el que se van a realizar actuaciones de mejora y readecuación de los usos, para favorecer la proximidad y la diversidad de usos en la ciudad.   | 1. ¿Se ha publicado la ordenanza sreguladora de uso de solares? (SI/NO).  |
| OE.2.5. | 18 | 1. ¿Se dispone de algún plan de regeneración urbana de barrios, que incorpore actuaciones de mejora social, económica y ambiental?   |   |
|         | 19 | 1. ¿Se han incorporado en los instrumentos de ordenación criterios que mejoren la compacidad y el equilibrio urbano en la ciudad consolidada y en los nuevos desarrollos?<br>2. ¿Se dispone de un plan de mejora del espacio público, que identifique los problemas y programe actuaciones para garantizar la accesibilidad universal y la reducción del ruido?      | 1. Número de actores (stakholders) que han participado en la mesa participativa.<br>2. Número de propuestas sobre las que se ha estudiado la viabilidad.                                    |
| OE.2.6. | 20 | 1. ¿Se dispone de algún plan de rehabilitación de los edificios que realice un diagnóstico de su situación y establezca prioridades y actuaciones para impulsar su mejora?<br>2. Número de viviendas sujetas a actuaciones de rehabilitación.  | 1. Número de acciones pilotos y proyectos realizados.<br>2. Número de acciones de formación para el empleo desarrolladas.<br>3. Número de personas que reciben la formación en cada acción. |
|         | 21 | 1. ¿Se dispone de algún plan de rehabilitación de los edificios que realice un diagnóstico de su situación y establezca prioridades y actuaciones para impulsar su mejora?.<br>2. Superficie de edificios sujetos a actuaciones de rehabilitación.   | 1. Número de edificios con potencial para desarrollar pilotos.<br>2. Número de acciones piloto llevadas a cabo.   |



**ACCIÓN**

**INDICADORES ASOCIADOS AUE**

**INDICADORES LOCALES**

|        |    |   |  |
|--------|----|---|--|
| OE.3.1 | 22 | 1. ¿Se dispone de algún plan o estrategia para la adaptación al cambio climático de ámbito local y prevención frente a los riegos naturales?  | 1. ¿Se dispone de algún plan o estrategia de afrontamiento, es decir de estrategias existentes que son utilizadas por los residentes para responder a la variabilidad climática y otras amenazas naturales? (SI/NO). |
|        | 23 | 1. ¿Se dispone de algún plan o estrategia para la adaptación al cambio climático de ámbito local y prevención frente a los riegos naturales?  | 1. ¿Se dispone de un modelo de planificación de la acción climática integrada? (SI/NO).  |
|        | 24 |   | 1. ¿Se dispone de recursos metodológicos para elaborar estrategias locales de adaptación? (SI/NO).<br>2. Superficie de suelo urbano en la que se prevé realizar actuaciones de mejora o adaptación (m²).             |
|        | 25 | 1. ¿Se dispone de algún plan o estrategia para la adaptación al cambio climático de ámbito local y prevención frente a los riegos naturales?<br>2. ¿Se dispone de algún plan o estrategia para la mejora de la resiliencia de las ciudades ante situaciones adversas y la reducción de daños?   | 1. ¿Se dispone de algún plan o estrategia de afrontamiento, es decir de estrategias existentes que son utilizadas por los residentes para responder a la variabilidad climática y otras amenazas naturales? (SI/NO). |
|        | 26 | 1. ¿Se dispone de algún plan o estrategia para la adaptación al cambio climático de ámbito local y prevención frente a los riegos naturales?  | 1. ¿Se dispone de algún plan o estrategia de afrontamiento, es decir de estrategias existentes que son utilizadas por los residentes para responder a la variabilidad climática y otras amenazas naturales? (SI/NO). |
|        | 27 | 1. ¿Se dispone de algún plan o estrategia para la adaptación al cambio climático de ámbito local y prevención frente a los riegos naturales?  | 1. ¿Se dispone de algún plan o estrategia de afrontamiento, es decir de estrategias existentes que son utilizadas por los residentes para responder a la variabilidad climática y otras amenazas naturales? (SI/NO). |
| OE.3.2 | 28 |   | 1. Número de viviendas y edificios públicos afectados por el alumbrado público.<br>2. Consumo de energía para iluminar las viviendas y edificios públicos.   |
| OE.3.3 | 29 | 1. ¿Se dispone de algún plan o estrategia para la mejora de la resiliencia de las ciudades ante situaciones adversas y la reducción de daños?<br>2. Superficie de suelo urbano en la que se prevén realizar actuaciones de mejora o creación de zonas verdes y/o espacios abiertos basados en modelos autóctonos y criterios bioclimáticos. |  |
|        | 30 | 1. ¿Se dispone de algún plan o estrategia para la mejora de la resiliencia de las ciudades ante situaciones adversas y la reducción de daños?   |  |
|        | 31 | 1. ¿Se dispone de algún plan o estrategia para la adaptación al cambio climático de ámbito local y prevención frente a los riegos naturales?<br>2. Superficie de suelo urbano en la que se prevén realizar actuaciones de mejora o creación de zonas verdes y/o espacios abiertos basados en modelos autóctonos y criterios bioclimáticos.  | 1. ¿Se ha realizado un Estudio de soluciones basadas en la naturaleza para la adaptación urbana al clima? (SI/NO).   |



OE.4

**ACCIÓN**

**INDICADORES ASOCIADOS AUE**

**INDICADORES LOCALES**

|         |    |  |   |
|---------|----|--|---|
| OE.4.1. | 32 | 1. ¿Se dispone de algún Plan o Estrategia de Acción para la Energía sostenible (PAES) o instrumento equivalente que establezca objetivos locales en este ámbito?   |   |
|         | 33 | 1. ¿Se dispone de algún Plan o Estrategia de Acción para la Energía sostenible (PAES) o instrumento equivalente que establezca objetivos locales en este ámbito?<br>2. Consumo de energía por la edificación en infraestructuras y servicios públicos.                               | 1. ¿Se dispone de una Comunidad energética local impulsada y gestionada por el municipio? (SI/NO).  |
|         | 34 | 1. ¿Se dispone de algún Plan o Estrategia de Acción para la Energía sostenible (PAES) o instrumento equivalente que establezca objetivos locales en este ámbito?   |   |
|         | 35 | 1. ¿Se dispone de algún Plan o Estrategia de Acción para la Energía sostenible (PAES) o instrumento equivalente que establezca objetivos locales en este ámbito?.<br>2. ¿Las Ordenanzas municipales son plenamente compatibles y coherentes con la legislación estatal y autonómica? |   |
| OE.4.2. | 36 | 1. ¿Se dispone de algún plan de gestión sostenible del agua o instrumento equivalente que permita avanzar en la sostenibilidad y eficiencia de los recursos hídricos de la ciudad?   |   |
|         | 37 | 1. Porcentaje de autosuficiencia hídrica.  |   |
| OE.4.4. | 38 | 1. ¿Se disponen de planes de gestión de residuos o equivalentes, con el objetivo de aumentar el porcentaje de recogida selectiva y reciclaje?.<br>2. Generación de residuos por habitante.   |   |
|         | 39 | 1. ¿Se disponen de planes de gestión de residuos o equivalentes, con el objetivo de aumentar el porcentaje de recogida selectiva y reciclaje?  |   |
| OE.4.5. | 40 |  | 1. ¿Se dispone de algún plan de gestión agroalimentaria sostenible o instrumento equivalente, así como compromisos explícitos y dispositivos de gobernanza que permitan avanzar en la sostenibilidad y eficiencia de los recursos alimentarios del territorio? (SI/NO). |
|         | 41 |  | 1. Presupuesto invertido en actuaciones que fomentan el cierre de ciclos, los circuitos cortos agroalimentarios y la producción local y ecológica.  |
|         | 42 |  | 1. ¿Se dispone de algún plan de gestión agroalimentaria sostenible o instrumento equivalente, así como compromisos explícitos y dispositivos de gobernanza que permitan avanzar en la sostenibilidad y eficiencia de los recursos alimentarios del territorio? (SI/NO). |



OE.5

**ACCIÓN**

**INDICADORES ASOCIADOS AUE**

**INDICADORES LOCALES**

|         |    |  |   |
|---------|----|--|---|
| OE.5.1. | 43 | <ol style="list-style-type: none"> <li>1. ¿Se dispone de un Plan de Movilidad Urbana Sostenible (PMUS) en la ciudad?</li> <li>2. ¿ Se dispone en la ciudad de Planes de Transporte al Trabajo (PTT) para racionalizar los desplazamientos a los principales centros de trabajo?</li> </ol> | <ol style="list-style-type: none"> <li>1. ¿Los datos recogidos en el PMUS se actualizan cada año? (SI/NO).</li> <li>2. ¿Se pregunta por los hábitos y costumbres de la ciudadanía en los desplazamientos? (SI/NO).</li> <li>3. ¿Se conocen los principales recorridos utilizados para el cuidado? (SI/NO).</li> </ol>   |
|         | 44 |  | <ol style="list-style-type: none"> <li>1. ¿Se ha elegido la supermanzana piloto en la que se va a poner en marcha el proyecto de renovación en profundidad?(SI/NO).</li> <li>2. ¿Se ha empezado a implementar el proyecto de remodelación? (SI/NO).</li> <li>3. Número de calles en las que se ha redirigido el tráfico para favorecer los itinerarios caminables.</li> <li>4. Número de plazas de aparcamiento en superficie suprimidas.</li> <li>5. Número de plazas creadas, aumento de espacios peatonales (extensión en m lineales).</li> <li>6. Extensión de espacios verdes creados (m<sup>2</sup>).</li> </ol>  |
|         | 45 | <ol style="list-style-type: none"> <li>1. Distribución modal de los viajes (todos los motivos) en el área urbana.</li> <li>2. ¿ Se dispone en la ciudad de Planes de Transporte al Trabajo (PTT) para racionalizar los desplazamientos a los principales centros de trabajo?</li> </ol>    | <ol style="list-style-type: none"> <li>1. ¿Se ha comenzado a desarrollar el proyecto de implementación de la red ciclable urbana e interurbana? (Si/NO).</li> <li>2. ¿Se ha redactado el proyecto de ejecución de la red ciclable interurbana? (Si/NO).</li> <li>3. ¿Se han realizado las transformaciones de urbanismo táctico que permitirán poner en marcha el carril bici? (SI/NO).</li> <li>4. ¿Se han seleccionado las calles piloto del núcleo urbano en las que se va a incluir el carril bici? (SI/NO).</li> <li>5. ¿Se ha materializado el convenio con la Junta de Andalucía para la puesta en uso de la vía verde del litoral? (SI/NO).</li> <li>6. ¿Se ha materializado el convenio con el Ministeiro para la construcción de una pasarela sober la Ría Carreras para uso peatonal y bicicletas? (SI/NO).</li> <li>7. ¿Se ha realizado un estudio en profundidad de la localización de los aparcamientos seguros e intercambiadores en espacios clave del municipio? (SI/NO).</li> <li>8. ¿Se ha puesto en marcha el proyecto piloto en una de las conexiones ciclables? (SI/NO).</li> <li>9. ¿Se ha encontrado financiación para llevar a cabo el proyecto? (SI/NO).</li> <li>10. N° de estaciones de bicicletas y de vmp en el municipio, distancia entre estaciones de recogida y aparcamiento de bicicletas.</li> <li>11. Extensión del carril bici (% municipio conectado mediante carril bici).</li> <li>12. Localización de aparcamientos para bicicletas en bolsas de aparcamiento para facilitar el intercambio.</li> </ol> |



OE.5

| ACCIÓN  |    | INDICADORES ASOCIADOS AUE   | INDICADORES LOCALES  |
|---------|----|---|--|
| OE.5.1. | 46 | 1. Distribución modal de los viajes (todos los motivos) en el área urbana.<br>2. ¿ Se dispone en la ciudad de Planes de Transporte al Trabajo (PTT) para racionalizar los desplazamientos a los principales centros de trabajo? | 1. ¿Se ha elaborado la guía con criterios de accesibilidad universal para implementar en todos los proyectos urbanos? (SI/NO).<br>2. ¿Se ha realizado el estudio de implementación de la red peatonal? (SI/NO).<br>3. ¿Se han diseñado las fases de ejecución de la creación de la red peatonal? (SI/NO).<br>4. ¿Se han llevado a cabo las transformaciones tácticas que permitirán poner en marcha el modelo? (SI/NO).<br>5. Número de señales de tráfico instaladas para poner en marcha el modelo, mobiliario urbano instalado en la zona, adecuación y adecentación de espacios con pintura...).<br>6. ¿Se ha elaborado y puesto a disposición de la ciudadanía el metrominuto? (SI/NO).<br>7. Número de espacios en los que se ha producido una transformación para priorizar el uso del peatón sobre el automóvil (m <sup>2</sup> , m lineales, n° espacios...). |
|         | 47 |   | 1. ¿Se han planificado las campañas de comunicación que se realizarán anualmente? (SI/NO).<br>2. ¿Se han diseñado los eslóganes, cartelería para difundir el proyecto? (SI/NO).<br>3. ¿Se han planificado los talleres de difusión/concienciación para incrementar la movilidad peatonal en el municipio? (SI/NO).<br>4. Número de talleres realizados.<br>5. Número de asistentes a los talleres diferenciando por género, edad.<br>6. Identificación de elementos que dificulten los caminos a pie, reticencias a abandonar el coche en ciertos desplazamientos).<br>7. ¿Se ha diseñado la campaña específica que se llevará a cabo en época estival para promocionar la movilidad peatonal en los trayectos a las playas? (SI/NO).  |
|         | 48 | 1. Distribución modal de los viajes (todos los motivos) en el área urbana.  | 1. ¿Se ha elegido el colegio piloto en el que comenzar con el diseño y la gestión de los itinerarios escolares peatonales y seguros? (SI/NO).<br>2. ¿Se ha elegido el colegio piloto con mayor n° de alumnos y/o con mayores problemas de movilidad o de tráfico? (SI/NO).<br>3. ¿Se ha puesto en marcha el programa “Todo se andará”? (SI/NO).<br>4. ¿Se ha realizado la coordinación con el plan “Todo se andará”? (SI/NO).<br>5. ¿Se ha realizado el Estudio/Diagnóstico de los principales itinerarios de acceso a la/s escuela/s.? (SI/NO).<br>6. ¿ Se han creado bolsas de aparcamiento cercanas que permitan el acceso a pie a la escuela y eviten el embotellamiento? ¿Se ha planificado y desarrollado la peatonalización recorridos escolares seguros? (SI/NO).  |



OE.5

| ACCIÓN  |    | INDICADORES ASOCIADOS AUE  | INDICADORES LOCALES   |
|---------|----|--|---|
| OE.5.1. | 49 | 1. Distribución modal de los viajes (todos los motivos) en el área urbana.   | <ol style="list-style-type: none"> <li>1. ¿Se ha diseñado la hoja de ruta de las diferentes actuaciones de urbanismo táctico? (SI/NO).</li> <li>2. ¿Se han elegido los proyectos piloto para llevar a cabo las diferentes acciones que propone el PMUS? (SI/NO).</li> <li>3. ¿Se han llevado a cabo procesos de participación ciudadana para el diseño de las actuaciones a implementar? (SI/NO).</li> <li>4. Número de jornadas participativas, número de asistentes, número de propuestas realizadas, número de propuestas sobre las que existe grado de acuerdo.</li> <li>5. ¿Número de calles peatonalizadas, metros lineales de calles peatonalizadas sobre el total de calles.</li> <li>6. ¿Se ha desarrollado la señalización de itinerarios y tiempos a pie?</li> <li>7. ¿Se han creado bolsas de aparcamiento público que faciliten la conexión y el intercambio con otros medios de transporte?</li> <li>8. ¿Se dispone de un Listado de espacios públicos utilizados más frecuentemente o susceptibles de hacerlo si se habilitan para ello (plazas, parques, etc.)? (SI/NO y listado).</li> </ol> |
|         | 50 |  | <ol style="list-style-type: none"> <li>1. Flota de vehículos eléctricos en el municipio.</li> <li>2. ¿Existen beneficios concedidos en aparcamientos de pag? (SI/NO).</li> <li>3. Impacto: reducción contaminación en determinados espacios.</li> <li>4. Número de usuarios que se desplazan con vehículos eléctricos sobre el total.</li> </ol>  |
| OE.5.2. | 51 | <ol style="list-style-type: none"> <li>1. Flota de autobuses de bajas emisiones o con combustibles “limpios” dedicados al transporte público urbano.</li> <li>2. N° de viajes en transporte público.</li> <li>3. ¿ Se dispone en la ciudad de Planes de Transporte al Trabajo (PTT) para racionalizar los desplazamientos a los principales centros de trabajo?</li> </ol> | <ol style="list-style-type: none"> <li>1. ¿Se ha realizado el estudio sobre la viabilidad del sistema de movilidad a demanda? (SI/NO).</li> <li>2. ¿Se ha realizado la adaptación de la aplicación que gestiona la movilidad a las características del municipio? (SI/NO).</li> <li>3. ¿Se ha realizado el convenio con los diferentes servicios públicos de movilidad para integrarse en el sistema de movilidad a demanda? (SI/NO).</li> <li>4. ¿Se ha diseñado la campaña de comunicación para informar a la ciudadanía sobre el uso de la aplicación? (SI/NO).</li> <li>5. Flota municipal de autobuses urbanos e interurbanos.</li> <li>6. Número de usuarios total y de las diferentes líneas y modalidades.</li> <li>7. Porcentaje del territorio conectado mediante líneas de autobús.</li> <li>8. Número de autobuses adaptados y accesibles (pantalla sonora con aviso de paradas, rampa de acceso, reserva de plazas, etc.).</li> </ol>  |
|         | 52 |  | <ol style="list-style-type: none"> <li>1. Número de bicicletas municipales (aumento flota bicis periodo 1 sobre periodo 0).</li> <li>2. Número de usuarios de bicicletas municipales.</li> <li>3. ¿Existe un concierto con empresa (licitación)? (SI/NO).</li> <li>4. Número de vmp por tipología, nº de usuarios de vmp (si son diferentes a los de las bicicletas).</li> </ol>  |



OE.6

| ACCIÓN  |    | INDICADORES ASOCIADOS AUE   | INDICADORES LOCALES  |
|---------|----|---|--|
| OE.6.1. | 53 | <ol style="list-style-type: none"> <li>¿Se encuentran adecuadamente identificados los entornos urbanos que presentan un mayor grado de vulnerabilidad social, económica y ambiental?.</li> <li>Presupuesto invertido en actuaciones destinadas a garantizar la igualdad de oportunidades desde el punto de vista social, económico y ambiental.</li> </ol>                                | <ol style="list-style-type: none"> <li>¿Se ha creado una figura de apoyo administrativo para las entidades? (SI/NO).</li> <li>¿Se han cedido espacios municipales para el desarrollo de las actividades de las entidades (SI/NO).</li> <li>Número de espacios cedidos, frecuencia y tipología de uso de los espacios por las entidades.</li> <li>Número n de actividades (según tipología) desarrolladas por las entidades.</li> <li>¿Existe disponibilidad de fuentes de financiación para la ejecución de las actuaciones? (SI/NO).</li> <li>¿Se han creado los mecanismos de participación ciudadana con las personas residentes en barrios vulnerables? (SI/NO).</li> </ol>  |
|         | 54 | <ol style="list-style-type: none"> <li>¿Se dispone de un Plan o Estrategia a nivel local para garantizar la igualdad de oportunidades, el acceso al mercado de trabajo y la vida pública en condiciones de igualdad?</li> <li>Presupuesto invertido en actuaciones destinadas a garantizar la igualdad de oportunidades desde el punto de vista social, económico y ambiental.</li> </ol> | <ol style="list-style-type: none"> <li>¿Se han impulsado programas de formación para jóvenes para facilitar su inserción en el sector turístico? (SI/NO).</li> <li>Número de programas de formación puestos en marcha.</li> <li>Número de programas de formación en idiomas sobre el total de programas de formación impulsados.</li> <li>¿Se ha creado la figura de apoyo para tutorizar y hacer un seguimiento a los jóvenes en la realización de su proyecto personal/profesional en base a los recursos existentes en el municipio? (SI/NO).</li> <li>Número de jóvenes que han conseguido realizar su proyecto personal/profesional entre los que han sido atendidos por esta figura.</li> <li>¿Se han diseñado campañas para atraer nuevos perfiles profesionales al municipio, no vinculados con el turismo o la pesca? (SI/NO).</li> <li>¿Se ha diseñado el programa de orientación, formación, apoyo y seguimiento a proyectos laborales? (SI/NO).</li> </ol> |
|         | 55 | <ol style="list-style-type: none"> <li>Presupuesto invertido en actuaciones realizadas en barrios vulnerables desde el punto de vista social, económico y medioambiental.</li> </ol>  | <ol style="list-style-type: none"> <li>¿Se ha creado la oficina de Rehabilitación, Vivienda y Desarrollo Comunitario? (SI/NO).</li> <li>¿Se ha realizado el encargo para la asistencia técnica, redacción y ejecución de los proyectos? (SI/NO).</li> </ol>  |
|         | 56 | <ol style="list-style-type: none"> <li>Presupuesto invertido en actuaciones realizadas en barrios vulnerables desde el punto de vista social, económico y medioambiental.</li> </ol>  | <ol style="list-style-type: none"> <li>¿Se dispone de una delimitación cartográfica del ERRP? (SI/NO).</li> <li>¿Se ha elaborado la memoria-programa con la definición de las actuaciones, su viabilidad, gestión y criterios de aplicación? (SI/NO).</li> </ol>   |
| OE.6.2. | 57 | <ol style="list-style-type: none"> <li>¿Se dispone de un Plan o Estrategia a nivel local para garantizar la igualdad de oportunidades, el acceso al mercado de trabajo y la vida pública en condiciones de igualdad?</li> <li>Presupuesto invertido en actuaciones destinadas a garantizar la igualdad de oportunidades desde el punto de vista social, económico y ambiental.</li> </ol> |  |



**ACCIÓN**

**INDICADORES ASOCIADOS AUE**

**INDICADORES LOCALES**

|         |    |   |
|---------|----|---|
| OE.6.2. | 58 | <ol style="list-style-type: none"> <li>1. ¿Se dispone de un Plan o Estrategia a nivel local para garantizar la igualdad de oportunidades, el acceso al mercado de trabajo y la vida pública en condiciones de igualdad?</li> <li>2. Presupuesto invertido en actuaciones destinadas a garantizar la igualdad de oportunidades desde el punto de vista social, económico y ambiental.</li> </ol> |
|         | 59 | <ol style="list-style-type: none"> <li>1. ¿Se dispone de un Plan o Estrategia a nivel local para garantizar la igualdad de oportunidades, el acceso al mercado de trabajo y la vida pública en condiciones de igualdad?</li> <li>2. Presupuesto invertido en actuaciones destinadas a garantizar la igualdad de oportunidades desde el punto de vista social, económico y ambiental.</li> </ol> |
|         | 60 | <ol style="list-style-type: none"> <li>1. ¿Se dispone de un Plan o Estrategia a nivel local para garantizar la igualdad de oportunidades, el acceso al mercado de trabajo y la vida pública en condiciones de igualdad?</li> <li>2. Presupuesto invertido en actuaciones destinadas a garantizar la igualdad de oportunidades desde el punto de vista social, económico y ambiental.</li> </ol> |
|         | 61 |   |
|         | 62 | <ol style="list-style-type: none"> <li>1. ¿Se dispone de un Plan o Estrategia a nivel local para garantizar la igualdad de oportunidades, el acceso al mercado de trabajo y la vida pública en condiciones de igualdad?</li> <li>2. Presupuesto invertido en actuaciones destinadas a garantizar la igualdad de oportunidades desde el punto de vista social, económico y ambiental.</li> </ol> |

|   |
|---|
| <ol style="list-style-type: none"> <li>1. ¿Se han creado mesas de participación ciudadana para diagnosticar las casuísticas particulares de IC en relación a los cuidados (SI/NO).</li> <li>2. ¿Se han identificado los ejes principales de intervención en materia de cuidados? (SI/NO).</li> <li>3. ¿Se han identificado los itinerarios vinculados al cuidado de otras personas y al mantenimiento del hogar a través del PMUJS? (SI/NO).</li> <li>4. ¿Se han realizado actuaciones que mejoren la eficiencia de los desplazamientos y la reducción de los tiempos? (SI/NO).</li> </ol>  |
| <ol style="list-style-type: none"> <li>1. ¿Se dispone de un inventario de los espacios de la ciudad que soportan las tareas de cuidado formal e informal? (SI/NO).</li> <li>2. ¿Se han identificado espacios de oportunidad que permitan la ampliación de la red, vinculada a las necesidades y potencialidades detectadas? (SI/NO).</li> <li>3. ¿Se dispone de una programación de proyectos y actuaciones para hacer la ciudad más amigable? (SI/NO).</li> </ol>  |
| <ol style="list-style-type: none"> <li>1. ¿Se dispone de un cupo de plazas en las escuelas infantiles para hijos de cuidadores? (SI/NO).</li> <li>2. Nº de plazas reservadas en las escuelas infantiles para padres cuidadores.</li> <li>3. ¿Existe una reserva de palzas en el acceso al empleo público y actividades de formación profesional para personas cuidadoras de grandes dependientes y familias monoparentales con hijos? (SI/NO).</li> <li>4. Número de plazas reservadas.</li> <li>5. ¿Se han establecido acuerdos con empresas para trabajos protegidos que permitan la conciliación? (SI/NO).</li> <li>6. Número de empresas con las que se ha establecido el acuerdo sobre el total de empresas.</li> <li>7. Nº de acciones/cursos para formar en igualdad en las tareas de cuidados.</li> </ol> |
| <ol style="list-style-type: none"> <li>1. ¿Se ha hecho un mapeo de iniciativas y un diagnóstico de necesidades? (SI/NO).</li> <li>2. ¿Se dispone de un inventario de espacios y recursos públicos potenciales para la realización de iniciativas intergeneracionales? (SI/NO).</li> <li>3. ¿Existe disponibilidad de financiación europea para amplliación del parque público de locales y espacios? (SI/NO).</li> <li>4. Porcentaje del presupuesto obtenido a partir de financiación europea.</li> <li>5. ¿Se han convocado a personas y representantes de entidades sociales interesadas en el trabajo ingtergeneracional para pensar en las claves fundamentales de mejora de las comunidades urbanas? (SI/NO).</li> </ol>  |
|   |



OE.6

**ACCIÓN**

|         |    |
|---------|----|
| OE.6.2. | 63 |
|---------|----|

**INDICADORES ASOCIADOS AUE**

|   |
|---|
| <ol style="list-style-type: none"> <li>¿Se dispone de un Plan o Estrategia a nivel local para garantizar la igualdad de oportunidades, el acceso al mercado de trabajo y la vida pública en condiciones de igualdad?</li> <li>Presupuesto invertido en actuaciones destinadas a garantizar la igualdad de oportunidades desde el punto de vista social, económico y ambiental.</li> </ol> |
|---|

**INDICADORES LOCALES**

|  |
|--|
| <ol style="list-style-type: none"> <li>¿Se ha llevado a cabo la creación de un centro de dinamización y participación juvenil? (SI/NO).</li> <li>Número de jóvenes inscritos y/o que participan en el centro juvenil.</li> <li>Número de actividades realizadas (formación, ocio y tiempo libre, culturales...).</li> <li>Número de participantes en las actividades por tipo (HyM).</li> <li>Número de actividades propuestas por los jóvenes sobre el total de actividades (HyM).</li> <li>Número de acciones innovadoras propuestas por los jóvenes para mejorar su situación en el municipio (HyM).</li> <li>Número de acciones innovadoras propuestas por los jóvenes y que se han llevado a cabo para mejorar su situación en el municipio (HyM).</li> </ol> |
|--|



OE.7

|         |    |
|---------|----|
| OE.7.1. | 64 |
|         | 65 |
|         | 66 |
|         | 67 |
| 68      |    |

|  |
|--|
| <ol style="list-style-type: none"> <li>¿Se dispone de planes de mejora de la economía y competitividad local, o instrumentos equivalentes, que recojan actuaciones en materia de empleo y actividad económica.</li> </ol>  |
| <ol style="list-style-type: none"> <li>¿Se dispone de planes de mejora de la economía y competitividad local, o instrumentos equivalentes, que recojan actuaciones en materia de empleo y actividad económica.</li> <li>Presupuesto de las actuaciones previstas para la dinamización del comercio e industria local y de impulso de la actividad turística sostenible.</li> </ol> |
| <ol style="list-style-type: none"> <li>¿Se dispone de planes de mejora de la economía y competitividad local, o instrumentos equivalentes, que recojan actuaciones en materia de empleo y actividad económica.</li> <li>Presupuesto de las actuaciones previstas para la dinamización del comercio e industria local y de impulso de la actividad turística sostenible.</li> </ol> |
| <ol style="list-style-type: none"> <li>¿Se dispone de planes de mejora de la economía y competitividad local, o instrumentos equivalentes, que recojan actuaciones en materia de empleo y actividad económica.</li> </ol>  |
| <ol style="list-style-type: none"> <li>Presupuesto de las actuaciones previstas para la dinamización del comercio e industria local y de impulso de la actividad turística sostenible.</li> </ol>  |

|  |
|--|
| <ol style="list-style-type: none"> <li>Número de promociones de productos propios desarrolladas.</li> <li>Número de actuaciones desarrolladas de apoyo al comercio local.</li> <li>¿Se ha creado el centro comercial abierto? (SI/NO).</li> <li>¿Se ha realizado la campaña local de refuerzo al comercio de cercanía? (SI/NO).</li> <li>Número de promociones de productos propios desarrolladas.</li> </ol>  |
| <ol style="list-style-type: none"> <li>Número de actividades creadas en los espacios infrutilizados.</li> <li>¿Se dispone del mapa de espacios y edificios públicos infrutilizados y privados con posibilidad de cesión?</li> <li>Número de espacios colectivos creados de espacios infrutilizados.</li> </ol>   |
| <ol style="list-style-type: none"> <li>Presupuesto de las actuaciones previstas para la dinamización del emprendimiento social cooperativo y femenino.</li> <li>Acciones desarrolladas vinculadas con el fomento del emprendimiento y cooperativismo femenino.</li> <li>Número de cooperativas - cooperativas en el sector de cuidados - cooperativas en el sector pesquero y agrario - cooperativas para la activación y promoción del sector turístico local.</li> </ol> |
| <ol style="list-style-type: none"> <li>Número de caminos reparados del conjunto de los previstos.</li> <li>Metros totales reparados de caminos de conexión municipal para la mejora de transporte intermodal del término municipal de Isla Cristina asociada a la industria agroalimentaria desarrollada en la comarca</li> </ol>  |



OE.7

| ACCIÓN  |  | INDICADORES ASOCIADOS AUE   | INDICADORES LOCALES   |
|---------|--|---|---|
| OE.7.2. | 69   | 1. ¿Se dispone de planes específicos de reactivación económica e innovación en el ámbito del turismo inteligente, sostenible, comercio e industria en la ciudad o área urbana?  | <ol style="list-style-type: none"> <li>1. Número de acciones desarrolladas de comercialización de oferta turística fuera de la temporada alta.</li> <li>2. ¿Existe una planificación difundida de medidas de co-responsabilización de las personas usuarias para el uso de equipamientos y servicios en temporada alta? (SI/NO).</li> </ol>   |
|         | 70   | 1. ¿Se dispone de planes específicos de reactivación económica e innovación en el ámbito del turismo inteligente, sostenible, comercio e industria en la ciudad o área urbana?  | <ol style="list-style-type: none"> <li>1. ¿Se ha creado el Plan Integrado Económico Comarcal? (SI/NO).</li> <li>2. Presupuesto destinado a estrategias de promoción económica comarcal.</li> <li>3. ¿Se ha creado una red comarcal integrada de itinerarios y recursos naturales, patrimoniales y gastronómicos? (SI/NO).</li> <li>4. Nº de acciones de promoción y marketing del municipio en el extranjero de multiactividades.</li> <li>5. Nº de convenios establecidos con otros destinos turísticos de la provincia.</li> <li>6. ¿Se ha desarrollado un mecanismo de integración de la gestión de centros de información e interpretación?(SI/NO).</li> </ol>    |
|         | 71   |   | <ol style="list-style-type: none"> <li>1. ¿Existe un inventario de recursos gastronómicos locales y comarcales, en colaboración con el empresariado del sector y las organizaciones con incidencia en productos locales? (SI/NO).</li> <li>2. ¿Creación de la asociación de empresas del sector restauración? (SI/NO).</li> <li>3. Nº de empresas y agentes participantes en la asociación de empresas del sector de la resaturación.</li> <li>4. ¿Se han desarrollado Jornadas de promoción del patrimonio gastronómico diferenciado?(SI/NO).</li> <li>5. ¿Se ha diseñado la Campaña de promoción y valorización de productos de huertas locales?(SI/NO).</li> </ol> |
|         | 72   | 1. ¿Se dispone de planes específicos de reactivación económica e innovación en el ámbito del turismo inteligente, sostenible, comercio e industria en la ciudad o área urbana?  | <ol style="list-style-type: none"> <li>1. ¿Existe planificación diseñada de la reubicación de los astilleros? (SI/NO).</li> <li>2. ¿Se han reubicado los astilleros? (SI/NO).</li> <li>3. ¿Se ha construido la Lonja y las Oficina del Puerto nuevas? (SI/NO).</li> <li>4. ¿Se han construido las áreas complementarias de apoyo logístico, industrial y terciario? (SIN/NO).</li> <li>5. ¿Se han construido las áreas complementarias de apoyo logístico, industrial y terciario? (SIN/NO).</li> <li>6. Número de áreas construidas (m²).</li> </ol>   |
|         | 73   | 1. ¿Se dispone de planes específicos de reactivación económica e innovación en el ámbito del turismo inteligente, sostenible, comercio e industria en la ciudad o área urbana?  | <ol style="list-style-type: none"> <li>1. ¿Se ha desarrollado el estudio sobre la transformación de la industria local? (SI/NO).</li> <li>2. ¿Se han diseñado de manera planificada acciones para la transformación de la industria local? (SI/NO).</li> </ol>  |
| 74      | 1. Presupuesto de las actuaciones previstas para la dinamización del comercio e industria local y de impulso de la actividad turística sostenible. | <ol style="list-style-type: none"> <li>1. ¿Se ha creado la marca local? (SI/NO).</li> <li>2. Número de acciones de promoción digital desarrolladas.</li> <li>3. Usuarios/seguidores que han percibido las acciones de promoción digital.</li> </ol> |   |



OE.7

ACCIÓN

INDICADORES ASOCIADOS AUE

INDICADORES LOCALES

|         |    |  |
|---------|----|--|
| OE.7.2. | 75 | 1. Presupuesto de las actuaciones previstas para la dinamización del comercio e industria local y de impulso de la actividad turística sostenible. |
|         | 76 |  |

|  |
|--|
| 1. Número de visitantes atraídos por los activos de patrimonio cultural, natural y paisajístico. Concretamente visitantes del museo.<br>2. ¿Se ha creado el museo de pesca litoral? (SI/NO). |
| 1. ¿Se ha creado el centro náutico-deportivo? (SI/NO).<br>2. Número de usuarios del centro náutico-deportivo.  |



OE.8

|         |    |   |
|---------|----|---|
| OE.8.1. | 77 | 1. ¿Se dispone de un PMVS revisado y actualizado que favorezca la existencia de un parque público y privado de vivienda adecuado a la demanda e impulse en particular la vivienda en alquiler a precios asequibles?<br>2. Nº de viviendas sujetas a regimenes de protección incluidas en los PMVS.<br>3. Número de viviendas destinadas a alquiler social a precio asequible. |
|         | 78 | 1. ¿Se dispone de un Plan de Ayudas para garantizar el acceso a la vivienda por parte de los hogares y colectivos más vulnerables, con una particular atención a jóvenes, mayores y afectados por procesos de desahucio?  |
|         | 79 | 1. Nº de viviendas sujetas a regimenes de protección incluidas en los PMVS.<br>2. Número de viviendas destinadas a alquiler social a precio asequible (incrementadas del parque existente).   |
|         | 80 | 1. Número de personas beneficiarias de los programas incluidos en planes públicos de vivienda.  |
|         | 81 | 1. ¿Se dispone de un Plan de Ayudas para garantizar el acceso a la vivienda por parte de los hogares y colectivos más vulnerables, con una particular atención a jóvenes, mayores y afectados por procesos de desahucio?  |
| OE.8.2. | 82 |   |
|         | 83 | 1. ¿Se dispone de un Plan de Ayudas para garantizar el acceso a la vivienda por parte de los hogares y colectivos más vulnerables, con una particular atención a jóvenes, mayores y afectados por procesos de desahucio?  |
|         | 84 | 1. Número de personas beneficiarias víctimas de violencia de género y personas sin hogar.   |

|  |
|--|
| 1. ¿Se han buscado subvenciones para la rehabilitación del parque residencial? (SI/NO).  |
| 1. Número de modelos habitacionales y de tenencia alternativos propuestos.<br>2. ¿Se han publicado ordenanzas que faciliten su gestión? (SI/NO).   |
| 1. ¿Se ha realizado un Estudio de viabilidad de líneas de actuación posibles? (SI/NO).   |
| 1. Número viviendas asentadas en núcleos menores.<br>2. ¿Se ha ejecutado dotación docente en La Redondela y en Pozo del Camino?<br>3. Número de operaciones de rehabilitación de plazas, calles, parques y jardines, dentro del concepto de ciudad amable realizadas.  |
| 1. Nº de acciones mediadoras realizadas para el uso como primera vivienda.<br>2. ¿Se ha creado un programa local de incentivos a la cesión de la vivienda en propiedad para su alquiler? (SI/NO).<br>3. ¿Existe Protocolo coordinado frente a ocupaciones irregulares de viviendas? (SI/NO).   |
| 1. ¿Se ha creado la Oficina de Rehabilitación, vivienda y desarrollo comunitario? (SI/NO).<br>2. Atenciones ejecutadas desde la Oficina de rehabilitación.   |
| 1. ¿Se ha realizado un estudio para la identificación de ámbitos urbanos y localizaciones precariedad habitacional del municipio? (SI/NO) .<br>2. Nº de intervenciones integrales en ámbitos con situaciones de vulnerabilidad.<br>3. ¿Se han creado mesas de participación ciudadana con residentes? (SI/NO).<br>4. Número de residentes participantes en las mesas ciudadanas. |
| 1. Nº de alojamientos protegidos para mujeres víctimas de violencia de género y para personas sin hogar.<br>2. Nº de acuerdos firmados con otras administraciones para la implantación y gestión de los alojamientos.<br>3. Nº de demandas de vivienda de personas sin hogar y víctimas de violencia.  |



OE.9

**ACCIÓN**

**INDICADORES ASOCIADOS AUE**

**INDICADORES LOCALES**

|         |    |  |
|---------|----|--|
| OE.9.1. | 85 |  |
|         | 86 | 1. ¿Se dispone de un Plan o Estrategia local para avanzar en un modelo urbano inteligente?<br>2. Número de usuarios que están cubiertos por un determinado servicio público electrónico de Smart Cities.                             |
|         | 87 | 1. ¿Se dispone de un Plan o Estrategia local para avanzar en un modelo urbano inteligente?   |
|         | 88 | 1. ¿Se dispone de un Plan o Estrategia local para avanzar en un modelo urbano inteligente?   |
|         | 89 | 1. ¿Se dispone de un Plan o Estrategia local para avanzar en un modelo urbano inteligente?   |
| OE.9.2. | 90 | 1. ¿Se han incorporado criterios para mejorar los servicios de administración electrónica y reducir la brecha digital?<br>2. Porcentaje de trámites y gestiones a través de internet de empresas y ciudadanos.                       |
|         | 91 | 1. ¿Se han incorporado criterios para mejorar los servicios de administración electrónica y reducir la brecha digital?<br>2. Número de usuarios que están cubiertos por un determinado servicio público electrónico de Smart Cities. |
|         | 92 | 1. ¿Se han incorporado criterios para mejorar los servicios de administración electrónica y reducir la brecha digital?   |

|  |
|--|
| 1. Número de procesos de soluciones y cambios tecnológicos municipales acompañados.  |
| 1. Presupuesto en euros captado de financiación para el desarrollo de soluciones smart en el ámbito económico local.<br>2. Número de proyectos desarrollados de soluciones smart.                    |
| 1. Número de ejecuciones wifi habilitados en el municipio en espacios públicos.  |
| 1. Total de m <sup>2</sup> del dimensionado de las zonas de riego afectadas por la monitorización.   |
|  |
|  |
| 1. ¿se han determinado los sectores de población con dificultades de acceso al uso de tecnologías? (SI/NO).<br>2. Financiación para nuevas acciones a desarrollar vinculadas con CAPI y Aula Mentor. |
|  |



OE.10

|          |    |   |
|----------|----|---|
| OE.10.2. | 93 | 1. ¿Se dispone de presupuestos participativos y/o un plan municipal de participación ciudadana que impulse la ciudadanía activa y el empoderamiento?<br>2. ¿Se dispone de mecanismos efectivos para favorecer la gobernanza multinivel y, en particular, la coordinación de los instrumentos de ordenación? |
|          | 94 | 1. ¿Se dispone de mecanismos efectivos para favorecer la gobernanza multinivel y, en particular, la coordinación de los instrumentos de ordenación?   |
|          | 95 | 1. ¿Se dispone de presupuestos participativos y/o un plan municipal de participación ciudadana que impulse la ciudadanía activa y el empoderamiento?  |

|   |
|---|
| 1. ¿ Se ha constituido la Comisión de Seguimiento? (SI/NO).<br>2. ¿Se ha establecido y consensuado el Programación Anual Operativa (PROA)? (SI/NO). |
| 1. ¿Se ha creado la Delegación de Agenda Urbana? (SI/NO).<br>2. Número de dinámicas activadas asociadas al PROA.                                    |
| 1. Número de acciones de difusión y comunicación pública desarrolladas sobre el Reglamento.   |



OE.10

| ACCIÓN  |     | INDICADORES ASOCIADOS AUE   | INDICADORES LOCALES  |
|---------|-----|---|--|
| OE.10.3 | 96  | 1. ¿Se cuenta con los medios para acceder a los programas y ayudas públicas de alcance europeo, nacional y autonómico en materia de desarrollo urbano?<br>2. ¿Se dispone de un plan o estrategia de formación y sensibilización ciudadana que favorezca la consecución de los objetivos establecidos en la Agenda Urbana? | 1. Acciones formativas desarrolladas sobre AUE.<br>2. Número de participantes de personal técnico en las acciones formativas.  |
|         | 97  |   | 1. ¿Se ha elaborado el “Menú de temas de investigación” vinculados con la Universidad? (SI/NO).<br>2. Nº de convenios o contratos de colaboración firmados con Universidades con la entidad local.<br>3. Número de convenios o contratos de colaboración firmados entre Universidad y empresas/entidades del municipio.  |
| OE.10.4 | 98  | 1. ¿Se dispone de un plan o estrategia de formación y sensibilización ciudadana que favorezca la consecución de los objetivos establecidos en la Agenda Urbana?<br>2. Número de personas beneficiarias de actividades de formación y sensibilización en las materias incluidas en la Agenda Urbana.                       |  |
|         | 99  | 1. ¿Se dispone de un plan o estrategia de formación y sensibilización ciudadana que favorezca la consecución de los objetivos establecidos en la Agenda Urbana?   | 1. ¿Se ha realizado un estudio o diagnóstico sobre esta temática a nivel local? (SI/NO).<br>2. ¿Se ha creado y desarrollado el Programa de Empadronamiento emocional? (SI/NO).<br>3. ¿Se han diseñado y generado proyectos para la vinculación de la población flotante? (SI/NO).<br>4. ¿Se ha creado y desarrollado el Programa de Empadronamiento emocional? (SI/NO).<br>5. ¿Se han diseñado y generado proyectos para la vinculación de la población flotante? (SI/NO). |
|         | 100 | 1. Número de personas beneficiarias de actividades de formación y sensibilización en las materias incluidas en la Agenda Urbana. (De centros educativos).   | 1. Número de centros educativos que han unido al programa UE.<br>2. Número de acciones ejecutadas en centros educativos sobre AU.  |

## 4.6. Financiación

Desde su publicación en 2019, la Agenda Urbana Española emerge como una pieza clave de las políticas palanca dentro del proyecto de país que impulsa el Gobierno central con la referencia de los ODS.

La AUE viene a asumir, canalizar y orientar la dimensión urbano-territorial de dicho proyecto. Así, el “Plan de Acción para la Implementación de la Agenda 2030. Hacia una Estrategia Española de Desarrollo Sostenible”<sup>1</sup> se estructura a partir de nueve políticas palanca, de las cuales la tercera es la Agenda Urbana Española.



Imágenes de cubierta del Plan de Acción de la Agenda 2030 española (izq.) y del Plan de Recuperación, Transformación y resiliencia (der.). Fuentes: Páginas web institucionales.

Por otro lado, el Plan de Recuperación, Transformación y Resiliencia, que vehicula a nivel estatal la respuesta europea del plan Next Generation EU para la reactivación económica tras la crisis sanitaria de la COVID-19, se concreta a su vez, en este caso, en diez políticas palanca. De entre ellas, el primer lugar lo ocupa “Agenda urbana y rural, lucha contra la despoblación y desarrollo de la agricultura”. En

la presentación de esta política, se apunta expresamente a la ligazón entre la Agenda Urbana y la problemática demográfica y alimentaria.

La herramienta de la Agenda Urbana Española se consolida, por tanto, como un canal de primer orden para la orientación de la inversión, tanto europea como estatal, en políticas de resiliencia urbana y rural.

En función de las acciones de que se trate, la implementación de la Agenda Urbana habrá de combinar distintas fuentes de financiación, tanto pública como privada, procedentes de diversos tipos de actores y de distintos niveles de la administración.

No obstante, debido a su magnitud como oportunidad de financiación a corto plazo orientada a la transformación de la economía en las claves de la Agenda urbana, nos detendremos especialmente en el llamado Plan de Recuperación, Transformación y Resiliencia (Next Generation EU).

Los siguientes cuadros muestran la alineación del Plan de Acción local Isla Cristina 2030 con las políticas palanca definidas en dicho plan y las 30 componentes en que se materializa.

<sup>1</sup> Disponible en: <http://www.exteriores.gob.es/Portal/es/SalaDePrensa/Multimedia/Publicaciones/Documents/Area%20publicaciones/Plan%20de%20Acci%20c3%b3n%20para%20la%20Implementacion%20de%20la%20Agenda%202030.pdf> (Consultado el 09.02.2021)

**PLAN DE RECUPERACIÓN, TRANSFORMACIÓN Y RESILIENCIA (NEXT GENERATION EU)**

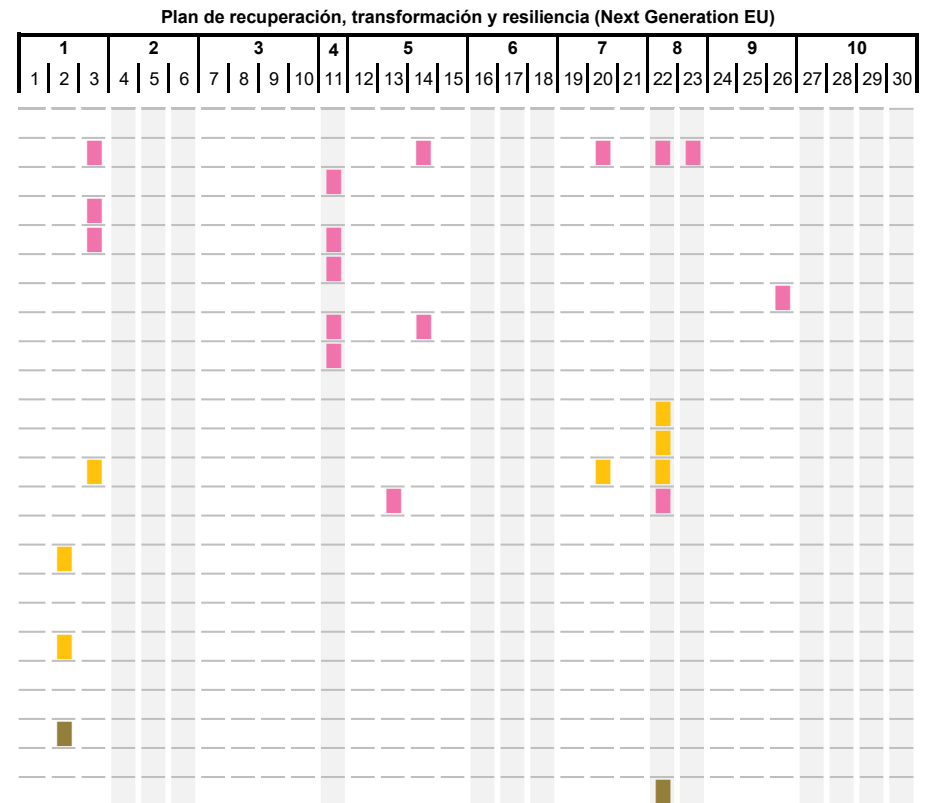
10 POLÍTICAS PALANCA

30 COMPONENTES

|  |    |   |
|--|----|---|
| <b>1. Agenda urbana y rural, lucha contra la des-población y desarrollo de la agricultura</b>  | 1  | Plan de choque de movilidad sostenible, segura y conectada  |
|  | 2  | Plan de rehabilitación de vivienda y regeneración urbana  |
|  | 3  | Transformación y digitalización de la cadena logística del sistema agroalimentario y pesquero                       |
| <b>2. Infraestructuras y ecosistemas resilientes</b>   | 4  | Conservación y restauración de ecosistemas y su biodiversidad   |
|  | 5  | Preservación del espacio litoral y los recursos hídricos  |
|  | 6  | Movilidad sostenible, segura y conectada  |
| <b>3. Transición energética justa e inclusiva</b>  | 7  | Despliegue masivo del parque de generación renovable dirigido al desarrollo de energía                              |
|  | 8  | Infraestructuras eléctricas, promoción de redes inteligentes y despliegue de la flexibilidad y el almacenamiento    |
|  | 9  | Hoja de ruta del hidrógeno renovable y su integración sectorial   |
|  | 10 | Estrategia de Transición Justa  |
| <b>4. Una Administración para el siglo XXI</b>   | 11 | Modernización de las administraciones públicas: digitalización, ciberseguridad...                                   |
| <b>5. Modernización y digitalización del tejido industrial y de la pyme, recuperación del turismo e impulso a una España nación emprendedora</b> | 12 | Política Industrial España 2030   |
|  | 13 | Impulso a la pyme   |
|  | 14 | Plan de modernización y competitividad del sector turístico   |
|  | 15 | Conectividad Digital, impulso de la ciberseguridad y despliegue del 5G  |
| <b>6. Pacto por la ciencia y la innovación. Refuerzo a las capacidades del Sistema Nacional de Salud</b>   | 16 | Estrategia Nacional de Inteligencia Artificial  |
|  | 17 | Reforma institucional y fortalecimiento de las capacidades del sistema nacional de ciencia, tecnología e innovación |
|  | 18 | Renovación y ampliación de las capacidades del Sistema Nacional de Salud  |
| <b>7. Educación y conocimiento, formación continua y desarrollo de capacidades</b>   | 19 | Plan nacional de capacidades digitales (digital skills)   |
|  | 20 | Plan estratégico de impulso de la Formación Profesional   |
|  | 21 | Modernización y digitalización del sistema educativo, con un fuerte impulso de la educación de 0 a 3 años           |
| <b>8. Nueva economía de los cuidados y políticas de empleo</b>   | 22 | Plan de choque para la economía de los cuidados y refuerzo de las políticas de igualdad e inclusión                 |
|  | 23 | Nuevas políticas públicas para un mercado de trabajo dinámico, resiliente e inclusivo                               |
| <b>9. Impulso de la industria de la cultura y el deporte</b>   | 24 | Revalorización de la industria cultural   |
|  | 25 | Spain Audiovisual Hub   |
|  | 26 | Fomento del sector del deporte  |
| <b>10. Modernización del sistema fiscal para un crecimiento inclusivo y sostenible</b>   | 27 | Ley de medidas de prevención y lucha contra el fraude fiscal  |
|  | 28 | Adaptación del sistema impositivo a la realidad del siglo XXI   |
|  | 29 | Mejora de la eficacia del gasto público   |
|  | 30 | Sostenibilidad del sistema público de pensiones en el marco del Pacto de Toledo                                     |



| Retos | Líneas  | Nº | ACCIONES  |
|-------|---|----|---|
| R2    | L5  | 70 | Estrategias comarcales de promoción económica. GDR Guadiodiel y GDP Costaluz                                |
|       |   | 64 | Diversificación económica, formación profesional adaptada al territorio y empleo joven                      |
|       |   | 71 | Promoción gastronómica de excelencia  |
|       |   | 72 | Estudio estratégico sobre traslado del puerto e innovación de la industria pesquera                         |
|       |   | 73 | Estudio del potencial de promoción de la industria transformadora local                                     |
|       | L6  | 74 | Creación de marca y refuerzo de la identidad local  |
|       |   | 76 | Centro náutico deportivo y promoción del desarrollo turístico y deportivo                                   |
|       |   | 69 | Planificación integrada de la oferta turística: desestacionalización e integración de los núcleos urbanos r |
|       |   | 65 | Programa de refuerzo y apoyo al comercio local  |
|       |   | 75 | Museo de la pesca litoral   |
| R3    | L7  | 53 | Estrategia de inclusión social y desarrollo comunitario   |
|       |   | 57 | Plan municipal de Igualdad de Isla Cristina   |
|       |   | 54 | Formación e inserción laboral de personas en situación de vulnerabilidad                                    |
|       |   | 67 | Apoyo al emprendimiento, especialmente el social cooperativo y femenino                                     |
|       |   | 63 | Centro de dinamización y participación juvenil. Promover la cultura, la participación y el ocio seguro para |
|       | L8  | 55 | Estudio estratégico de regeneración urbana y rehabilitación edificatoria de áreas vulnerables               |
|       |   | 77 | Revisión del Plan municipal de vivienda y suelo   |
|       |   | 78 | Promoción de modelos habitacionales y de tenencia alternativos  |
|       |   | 56 | Entornos residenciales de rehabilitación programada   |
|       |   | 79 | Incremento del parque público de vivienda y de la oferta asequible en alquiler                              |
| 80    | Asentamiento y fijación de población en núcleos menores                                   |    |   |
| 82    | Oficina de rehabilitación, vivienda y desarrollo comunitario                              |    |   |
| 83    | Eliminación de situaciones de precariedad habitacional                                    |    |   |
| 84    | Alojamientos protegidos para mujeres víctimas de violencia de género y personas sin hogar |    |   |







## 4.7. Memoria del proceso

### Descripción general del proceso

En este capítulo abordamos un recorrido sintético por el proceso de participación y articulación de actores del Plan de Acción. En anexo se aporta con más detalle la información y resultados de cada una de las instancias y espacios de participación.

A partir de la perspectiva estratégica general, la hoja de ruta y la secuencia metodológica expuestas en el capítulo introductorio, se procedió a concebir la estructura de espacios de participación conforme a criterios de participación política, técnica y ciudadana, junto a criterios de inclusividad, fundamentalmente de género y generación, y en la medida de lo posible también considerando la perspectiva de la condición socioeconómica y la diversidad funcional.

### Enfoque sectorial

- Participación política institucional
- Participación técnica
- Participación ciudadana (socioeconómica)
  - Participación grupos formales
  - Participación redes informales

### Enfoques transversales

- Territorial: núcleos de población
- Social: Género y generación

Todo ello había de desarrollarse a lo largo de un plazo de apenas tres meses, lo cual ha impedido desplegar todos los espacios de participación que hubiera sido deseable con algunos colectivos o voces específicas, si bien se ha tratado de contar con todos los perfiles en las convocatorias abiertas e incorporar discursos de personas conocedoras de cada temática y ámbito experiencial.

### PO. Propuesta inicial y antecedentes

El punto de partida fue la propuesta que se envió a la convocatoria ministerial, recogida en el capítulo inicial de este documento. Esta no contó con margen para la participación y se apoyó en trabajos previos realizados por el ayuntamiento, particularmente la EDUSI, que fue el proceso más reciente de formulación de una estrategia municipal y que contó con sus propios espacios de participación.

Es importante señalar como antecedente que en los meses previos al inicio del plan de acción se había comenzado a trabajar en la redacción del PMUS, a cargo del mismo equipo redactor, en cuyo contexto ya se había iniciado un proceso de participación que movilizó al personal del ayuntamiento, ciuda-

danía y sector educativo. Gracias a ello, tanto en términos de dinamización social como de coordinación entre equipo redactor y ayuntamiento, se puede decir que el proceso ya estaba en marcha cuando el Plan de Acción tuvo que enfrentarse al reto de desarrollar sus espacios de participación en un tiempo récord.



### P1. Participación política: Equipo de gobierno y Corporación municipal

En las primeras semanas del proceso se mantuvo una sesión de trabajo con el Equipo de gobierno, que sirvió para contextualizar el trabajo y dar una primera orientación política.

Poco después se convocó una sesión con toda la Corporación municipal, a la que se presentó la figura de la Agenda Urbana Española y el planteamiento diseñado para abordar el Plan de Acción Local de Isla Cristina. El segundo tramo de esta sesión se desarrolló como un taller de trabajo en el que se construyó conjuntamente, entre los participantes de los distintos grupos políticos, un cuadro con los principales retos y problemas de la localidad, así como los escenarios deseables de futuro a 2030.



### P2. Participación técnica: Formación en Agenda Urbana, gestión integrada y participativa

Como se ha expuesto, una de las decisiones clave del proceso fue diseñar un curso de formación orientado al personal técnico municipal que se extendería a lo largo del proceso de elaboración del plan. Se convenió con la Universidad de Sevilla para encomendar su diseño al grupo Adici, con una amplia experiencia en formación de posgrado aplicada en casos reales en materia de gestión social del hábitat. El curso, titulado *Agenda Urbana: gestión integrada y participativa*, fue seguido por unas treinta personas de distintas áreas municipales, incluidas algunas políticas a cargo de concejales.

Esta ha sido una pieza fundamental para la asimilación de la AUE y del Plan de Acción en el seno del ayuntamiento. Y es que el curso fue una decisión que responde de forma simultánea a tres frentes: a la formación, a la participación y a la gobernanza. De entre las cursantes saldrá el equipo técnico que se ocupará de dinamizar la implementación del Plan durante sus primeros pasos.

Todas las sesiones del curso constaban de una parte de exposición teórica y otra de trabajo grupal en taller, en la que se han ido trabajando distintos ángulos del Plan y de su posterior aplicación. En particular, cabe reconocer hasta cinco tipos de actividades o roles de este espacio formativo:

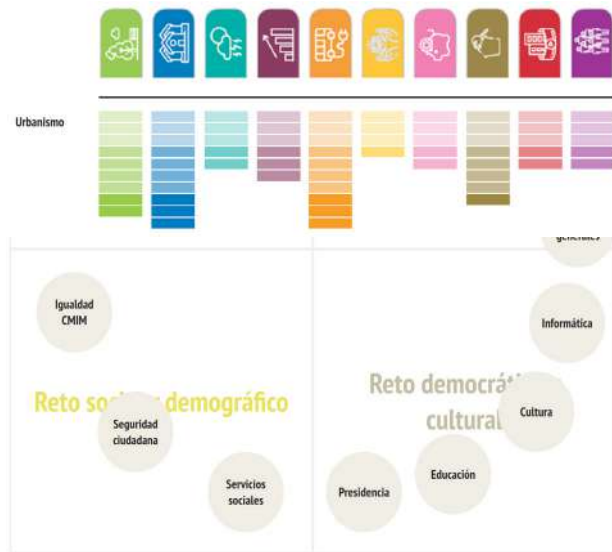
- Las **sesiones temáticas**. Un profesorado de perfil amplio, compuesto por docentes de la universidad, consultoras y expertas temáticas, así como personal local, han ido desgranando los diez objetivos estratégicos de la AUE, aportando elementos para el diagnóstico de cada problemática y el conocimiento de las posibles respuestas y buenas prácticas.
- **Diagnósticos y propuestas**. Una parte de los

talleres se destinaron a que el grupo contribuyera, desde su conocimiento experto y vivencial, a los diagnósticos sectoriales del plan, a partir de las sesiones expositivas.

- **Herramientas de participación**. También ha habido sesiones en que se han practicado técnicas de participación cuya aplicación se ha ligado al propio proceso participativo del plan, contribuyendo a su avance. Así se hizo con la elaboración de un sociograma general, ejercicios de diagnóstico grupal, diseño participativo de acciones o el mapeo para una jornada participativa.

- También vale la pena señalar que la cita semanal del curso ha servido para contar con la presencia del grupo técnico y adaptar ese recurso a las necesidades del desarrollo de los **estudios sectoriales** que se han realizado en paralelo.

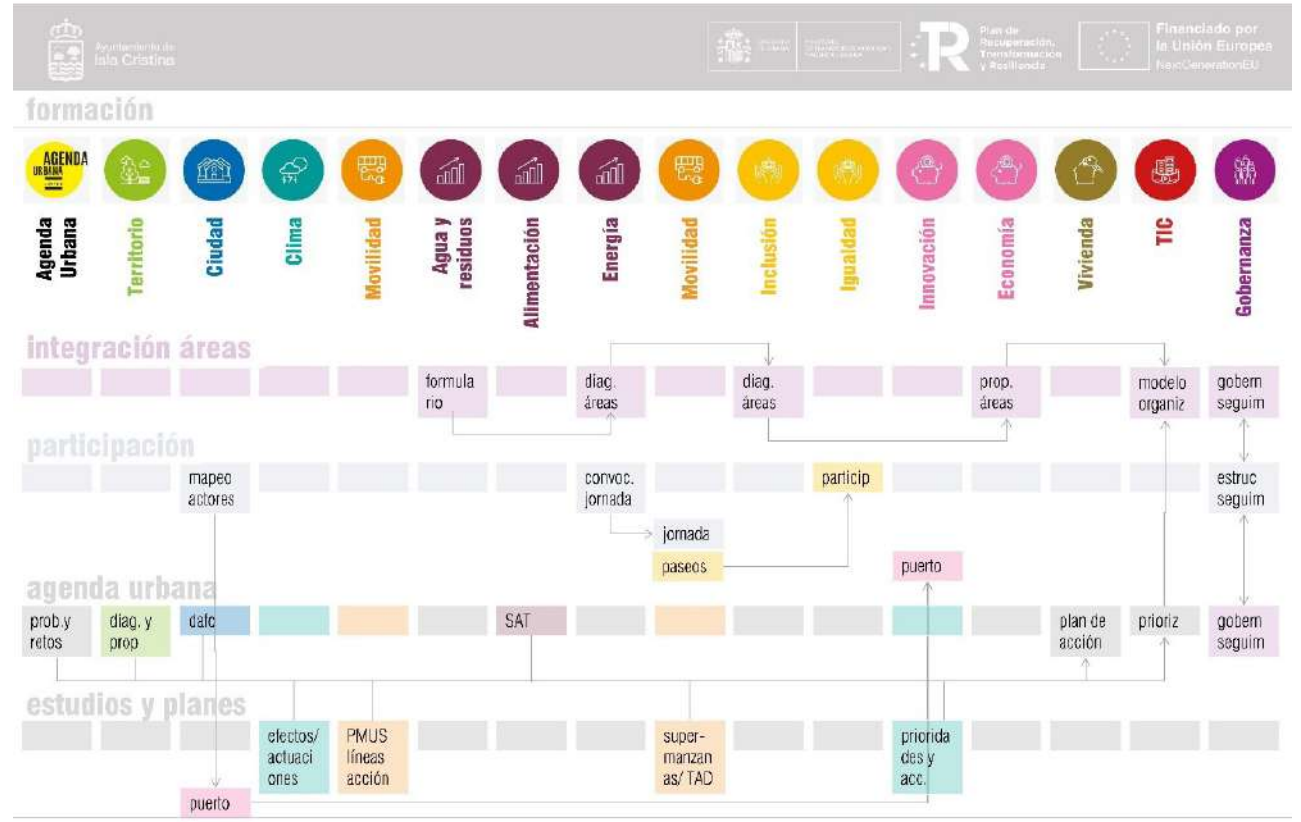
- Por último, el curso ha sido también un laboratorio para abordar la mejora de la **gestión interna** para trascender el funcionamiento de las áreas de forma estanca. En este sentido se ha dejado iniciado el proceso de analizar elementos a mejorar para una gestión más transversal y fluida entre las áreas y con la ciudadanía. También se ha tratado de poner en relación los retos locales y los OE de la Agenda Urbana Española con la gestión técnica cotidiana, y se tantea un posible modelo de funcionamiento transversal que agrupe a áreas y a referentes en torno a conjuntos de acciones del plan.



En el gráfico se muestra esquemáticamente cómo estos ejes se han ido entrelazando y alimentando el proceso de forma adaptativa.

En definitiva, la formación se ha revelado como un eje vertebrador del proceso, que ha permitido, en un periodo tan acotado de tiempo, que el plan de acción adquiriera arraigo técnico institucional y social. Por otro lado, incluso la mera rutina de encontrarse semanalmente ha roto inercias de falta de comunicación entre el personal técnico, aun en las conversaciones informales, y esto se ha valorado muy positivamente, más allá de los avances en el propio plan y de la propia actualización de conocimientos.

Por último, mencionar que todas las sesiones han tenido lugar en el edificio del CIT GARUM, un equipamiento que se ha convertido en el espacio de referencia de la Agenda Urbana, y que ha visto intensificado su uso y optimizadas sus instalaciones.



EL FUTURO EMPIEZA HOY. ISLA CRISTINA 2030.

TALLER ECOSOCIAL

### P3. Consejo local de la infancia

Durante el desarrollo del Plan de Acción ha tenido lugar una de las sesiones públicas en las que el Consejo Local de la Infancia presenta al Alcalde sus propuestas y peticiones, en las que han venido trabajando previamente. Este es un acto que tiene lugar en el Salón de Plenos, en el que el Alcalde responde una a una a las intervenciones infantiles.



Estando abierto el proceso de Agenda Urbana y como retroalimentación mutua, se preparó para la sesión un volcado de las propuestas infantiles sobre los OE de la AUE, que posteriormente se incorporaron al Plan de Acción, como un espacio de participación más.

Además, este evento coincidió en fecha con la presentación pública del Plan de Acción, una vez elaborado el material de comunicación y la toda la identidad gráfica y visual. La coincidencia y repercusión de ambos eventos contribuyó a que este día se señalara simbólicamente como el del lanzamiento del proceso de Agenda Urbana, lo cual preparó el terreno para el grueso de las actividades de participación, que se celebrarían la semana siguiente.

ISLA CRISTINA PROVINCIA

### ‘El futuro empieza hoy’, la gran apuesta de su Ayuntamiento de Isla Cristina para definir el desarrollo de la ciudad

30/05/2022



### P4. Jornada-Taller de planificación

Como una de las actividades centrales del proceso de participación, se convocó una jornada-taller abierta al público, si bien se invitó y trató de que vinieran expresamente un grupo amplio de personas que aportaban diversidad de perfiles, procedencias y puntos de vista.

Tras la presentación de la AUE y del enfoque adoptado para su aplicación a Isla Cristina, se dio paso a un tramo de trabajo en taller en el que se dividió primero a los grupos conforme a criterios sectoriales, basados en la afinidad entre retos y Objetivos Estratégicos de la AUE, una agrupación de personas y de temáticas que se trabajó con el personal en el contexto del curso. Cada grupo se encargó de analizar varias temáticas concretas en torno a los retos del plan. De ahí salió una batería de ideas que se dejaron expuestas durante el café de descanso, dando la consigna a las participantes de

que priorizaran temas de entre los distintos paneles votando mediante unas pegatinas. El resultado con las prioridades más señaladas fue copiado en tres nuevos paneles, que serían la base de trabajo de la segunda parte de la sesión, en que los grupos se reorganizaron de forma transversal.





### P5. Mancomunidad de Islantilla

Desde el doble propósito de ampliar la base de la participación técnica y de trabajar expresamente desde las necesidades de otros puntos del territorio, se organizó una sesión de trabajo con un grupo de profesionales de la Mancomunidad de Islantilla. Esto permitió incorporar la perspectiva de un tipo de ciudad distinto y de su gestión, predominantemente ligada a la segunda residencia y a la actividad turística.



### P6. Paseos Una Isla de cuidados

Una de las actividades que resultaron centrales y especialmente valiosas y bien recibidas fue la organización de paseos urbanos de diagnóstico con perspectiva de género. Se concibió como una actividad que quería hacer emerger las voces de la experiencia femenina en el uso de los espacios públicos, ligadas, como suelen estar todavía los roles y tareas de cuidado, predominantemente a las mujeres.



Se diseñaron tres paseos por distintas zonas de Isla Cristina: la Punta, el centro y la zona de arriba, que se hicieron en horario de tarde en tres días distintos a lo largo de dos semanas.

Los paseos permitieron descender al detalle del diseño del espacio público desde la perspectiva de su uso cotidiano, especialmente desde la perspectiva de las mujeres y con atención a su adecuación para las tareas relacionadas con los cuidados.

Este fue de hecho el leit motiv de los paseos; el análisis de cada espacio urbano en que el grupo se paraba a debatir partía de la premisa de preguntarnos

si el espacio en cuestión nos cuida o no, si es una calle o una plaza cuidadora: si vivimos, en definitiva, en una ciudad cuidadora y por qué, y de no ser así, qué podríamos hacer para mejorarla.



### P7. Cambio climático

También contaron con sus espacios propios de participación los estudios sectoriales ligados a la profundización en el cambio climático, de los que saldrá el futuro Plan municipal frente al cambio climático. Se ocupó para ello dos de las sesiones del curso, en las que, tras una exposición teórica a cargo del equipo responsable del estudio, se abordó tanto los efectos previsibles en Isla Cristina como las posibles líneas de acción para la adaptación y contribuir a la mitigación.



### P8. Puerto y sector pesquero

Del mismo modo que con los estudios en torno al cambio climático, se organizó también una sesión de debate dedicada al estudio que se ocupa de evaluar la percepción social del impacto que tendría sobre el encadenamiento productivo el traslado de las instalaciones portuarias.



### P9. Adolescentes y jóvenes

Una de las constantes en varias de las sesiones de participación y en los debates del curso es la emergencia de la preocupación por la juventud y la adolescencia, que se percibe como un tramo de edad vulnerable, por la falta de oportunidades o alternativas de empleo de calidad, agravada por las altas tasas de abandono escolar, y que en general se suele formular en términos de carencias educativas. Ello ha dado pie a prestar una especial atención a esta problemática, y nos llevó a organizar una sesión con un grupo de jóvenes, para al menos registrar de primera mano algunos de sus discursos y preocupaciones o expectativas.



### **P10. Devolución Plan de Acción**

Tras todos los talleres y actividades de participación se procedió a dar forma a un borrador del Plan de Acción. Una vez elaborado se procedió a difundirlo y presentarlo en foros públicos y en reuniones políticas, en las que se ha presentado y se ha discutido sobre las acciones propuestas, introduciendo matices, mejoras, así como propuestas reformuladas o refundidas. También se ha trabajado sobre criterios de priorización y el señalamiento de acciones tractoras.

Las instancias de devolución y debate sobre el Plan de Acción Local han sido las siguientes:

- Difusión en web del borrador y de formulario para la valoración de acciones prioritarias.
- Convocatoria pública y presentación del plan en el contexto del curso. Trabajo posterior en taller sobre valoración de impacto y viabilidad de las acciones priorizadas.
- Sesiones de presentación al Equipo de gobierno y a la Corporación municipal.
- Dos sesiones de trabajo con la dirección y coordinación política y técnica del Plan: el Alcalde y los dos Tenientes Alcalde, primero y segunda, en representación de los grupos que conforman el equipo de gobierno, para una revisión detallada del Plan de acción y su validación.
- Sesiones informativas con el resto de grupos políticos de la Corporación previas a la Aprobación en Pleno.



